

รายงานการประเมินผลกระทบสิ่งแวดล้อม รายงานฉบับสมบูรณ์

โครงการทำเหมืองชนิดแร่หินอุตสาหกรรมชนิดหินปูน
เพื่ออุตสาหกรรมก่อสร้าง

ของบริษัท ภูทองอันดา จำกัด คำขอประทานบัตรที่ 4/2559
ตั้งอยู่ที่ หมู่ที่ 6 ตำบลควนโดน อำเภอควนโดน จังหวัดสตูล
และหมู่ที่ 7 ตำบลทุ่งนุ้ย อำเภอควนกาหลง จังหวัดสตูล

บริษัท ภูทองอันดา จำกัด

เลขที่ 436/29 ถนนห้วยยอด ตำบลทับเที่ยง อำเภอเมืองตรัง
จังหวัดตรัง 92000

(ฉบับปกปิดข้อมูลที่มีกฎหมายคุ้มครอง)

เจ้าของโครงการ มอบอำนาจให้
บริษัท เอ บี อี เอ็น เอ็นจิเนียริง คอนซัลแตนท์ จำกัด
เป็นผู้ดำเนินการเสนอรายงาน



บริษัท เอ บี อี เอ็น เอ็นจิเนียริง คอนซัลแตนท์ จำกัด

เลขที่ 14/21-22 หมู่ที่ 15 โครงการคาสเคด บางนา ตำบลบางแก้ว อำเภอบางพลี จังหวัดสมุทรปราการ 10540

โทรศัพท์ : 0-2138-3658-9 โทรสาร : 0-2138-3659

E-mail : abenengineering@gmail.com

เล่มที่ 2/2

ธันวาคม 2567

สารบัญภาคผนวก

สารบัญภาคผนวก

| ภาคผนวก | หน้า |
|---|-------|
| ภาคผนวก ก : เอกสารรับรอง/ตรวจสอบข้อมูลจากหน่วยงานที่เกี่ยวข้อง | |
| ภาคผนวก ก-1 ประกาศกระทรวงอุตสาหกรรม เรื่อง กำหนดพื้นที่แหล่งหินอุตสาหกรรม ฉบับที่ 5 ลงวันที่ 18 สิงหาคม 2540 | ก-1 |
| ภาคผนวก ก-2 สำเนาเอกสารสิทธิที่ดิน | ก-20 |
| ภาคผนวก ก-3 รายงานการประชุมประชาคมหมู่บ้าน | ก-36 |
| ภาคผนวก ก-4 รายงานการประชุมชี้แจงเพิ่มเติม | ก-60 |
| ภาคผนวก ก-5 รายงานการประชุมสภาองค์การบริหารส่วนตำบลควนโดน | ก-75 |
| ภาคผนวก ก-6 รายงานผลการรับฟังความคิดเห็นของชุมชนในพื้นที่ขอประทานบัตร | ก-89 |
| ภาคผนวก ก-7 รายงานผลการสภาองค์การบริหารส่วนตำบลทุ่งนุ้ย | ก-125 |
| ภาคผนวก ก-8 คำขออนุญาตเข้าทำประโยชน์ในเขตป่า ตามมาตรา 54 แห่งพระราชบัญญัติป่าไม้ พ.ศ.2484 | ก-133 |
| ภาคผนวก ก-9 สำเนาหนังสือแจ้งผลการตรวจสอบทางโบราณคดี และรายงานผลการตรวจสอบทางโบราณคดีเบื้องต้น | ก-137 |
| ภาคผนวก ก-10 หนังสือแจ้งผลการตรวจสอบข้อร้องเรียนจากสำนักงานอุตสาหกรรมจังหวัดสตูล | ก-180 |
| ภาคผนวก ก-11 หนังสือแจ้งผลการตรวจสอบข้อร้องเรียนจากศูนย์ดำรงธรรมอำเภอควนโดน | ก-181 |
| ภาคผนวก ก-12 หนังสือแจ้งผลการตรวจสอบข้อร้องเรียนจากสำนักงานทรัพยากรธรรมชาติ และสิ่งแวดล้อมจังหวัดสตูล | ก-182 |
| ภาคผนวก ก-13 สำเนาหนังสือ ที่ อก 0505/4805 | ก-274 |
| ภาคผนวก ก-14 คำวินิจฉัยและข้อเสนอแนะของผู้ตรวจการแผ่นดิน | ก-276 |
| ภาคผนวก ก-15 หนังสือยืนยันการไม่คัดค้านโครงการและสนับสนุนการขอประทานบัตร | ก-283 |
| ภาคผนวก ก-16 ผลการลงมติประชาคมยกเลิกป่าชุมชน | ก-333 |
| ภาคผนวก ก-17 พระราชบัญญัติป่าชุมชน พ.ศ.2562 | ก-355 |
| ภาคผนวก ก-18 เอกสารแจ้งมติยกเลิกป่าชุมชน/ประกาศกรมป่าไม้ เรื่อง เพิกถอนป่าชุมชน ตามมาตรา 102 แห่งพระราชบัญญัติป่าชุมชน พ.ศ.2562 | ก-388 |
| ภาคผนวก ก-19 หนังสือการตรวจสอบขอบเขตพื้นที่โครงการ | ก-401 |
| ภาคผนวก ก-20 หนังสือแจ้งผลการตรวจสอบการใช้ประโยชน์ที่ดินจากสำนักโยธาธิการ และผังเมืองจังหวัดสตูล | ก-406 |
| ภาคผนวก ก-21 สรุปผลการประชุมคณะกรรมการวิสามัญพิจารณาศึกษาแก้ไขปัญหา การออกประทานบัตรเหมืองแร่ และผลกระทบด้านสิ่งแวดล้อมจากการทำเหมืองแร่ สภาผู้แทนราษฎร ครั้งที่ 19 วันที่ 25 กุมภาพันธ์ 2564 | ก-415 |

สารบัญภาคผนวก (ต่อ)

| ภาคผนวก | | หน้า |
|--------------|--|-------|
| ภาคผนวก ก-22 | หนังสือที่ อก 0510/1053 ลงวันที่ 5 พฤศจิกายน 2567 หนังสือแจ้งผลการตรวจสอบการใช้ Mobile Crusher ในพื้นที่ที่ดินประเภทยานุรักษ์ชนบทและเกษตรกรรม/หนังสือกรมโรงงานอุตสาหกรรม (กรอ) ที่ อก 0304/31 ลงวันที่ 12 มกราคม 2558 เรื่องแนวทางปฏิบัติ ในการนำเครื่องจักร Mobile crusher ไปใช้ในเขตประทานบัตร | ก-418 |
| ภาคผนวก ข : | รายงานลักษณะธรณีวิทยาแหล่งแร่/แผนผังโครงการทำเหมือง/ ผลการวิเคราะห์แร่ และรายงานการประเมินความคุ้มค่าในทางเศรษฐกิจ | |
| ภาคผนวก ข-1 | รายงานลักษณะธรณีวิทยาแหล่งแร่ | ข-1 |
| ภาคผนวก ข-2 | แผนผังโครงการทำเหมือง | ข-70 |
| ภาคผนวก ข-3 | ผลการวิเคราะห์แร่ | ข-169 |
| ภาคผนวก ข-4 | รายงานการประเมินความคุ้มค่าในทางเศรษฐกิจ | ข-186 |
| ภาคผนวก ค : | หนังสือรับรองผลการตรวจวัดคุณภาพสิ่งแวดล้อม/รายชื่อพรรณไม้ และรายชื่อสัตว์ป่า | |
| ภาคผนวก ค-1 | หนังสือรับรองผลการตรวจวัดคุณภาพสิ่งแวดล้อม | ค-1 |
| ภาคผนวก ค-2 | รายชื่อพรรณไม้ | ค-22 |
| ภาคผนวก ค-3 | รายชื่อสัตว์ป่า | ค-32 |
| ภาคผนวก ง : | เอกสารประชาสัมพันธ์โครงการ/แบบสำรวจความคิดเห็น และผลการสำรวจความคิดเห็น | |
| ภาคผนวก ง-1 | เอกสารประชาสัมพันธ์โครงการ | ง-1 |
| ภาคผนวก ง-2 | แบบสำรวจความคิดเห็น | ง-54 |
| ภาคผนวก ง-3 | ผลการสำรวจความคิดเห็นกลุ่มเป้าหมายจากการดำเนินกิจกรรมการมีส่วนร่วม | ง-80 |
| ภาคผนวก ง-4 | รายชื่อผู้เข้าร่วมประชุมวันที่ 15 มกราคม 2565 | ง-101 |
| ภาคผนวก ง-5 | ผลการสำรวจความคิดเห็นในการจัดประชุมรับฟังความคิดเห็น ในวันที่ 15 มกราคม 2565 | ง-119 |
| ภาคผนวก จ : | แนวทางการเสนอรายงานผลการปฏิบัติตามมาตรการ | จ-1 |

ภาคผนวก ก
เอกสารรับรอง/ตรวจสอบข้อมูล
จากหน่วยงานที่เกี่ยวข้อง

ภาคผนวก ก-1

**ประกาศกระทรวงอุตสาหกรรม
เรื่อง กำหนดพื้นที่แหล่งหินอุตสาหกรรม
ฉบับที่ 5 ลงวันที่ 18 สิงหาคม 2540**



ประกาศกระทรวงอุตสาหกรรม
เรื่อง กำหนดพื้นที่แหล่งหินอุตสาหกรรม
ฉบับที่ 5

ตามที่กระทรวงอุตสาหกรรมได้มีประกาศกระทรวงอุตสาหกรรม เรื่อง กำหนดพื้นที่แหล่งหินอุตสาหกรรม จำนวน 4 ฉบับ คือ ฉบับที่ 1 ลงวันที่ 7 สิงหาคม 2539 ฉบับที่ 2 ลงวันที่ 26 กันยายน 2539 ฉบับที่ 3 ลงวันที่ 28 มีนาคม 2540 และ ฉบับที่ 4 ลงวันที่ 23 เมษายน 2540 นั้น

บัดนี้ คณะกรรมการกำหนดแหล่งหินสำหรับการทำเหมืองหินอุตสาหกรรมได้พิจารณาคัดเลือกพื้นที่ที่เหมาะสมที่จะกำหนดเป็นแหล่งหินอุตสาหกรรมเพิ่มเติมใน 11 จังหวัด คือ จังหวัดกาญจนบุรี สระบุรี ปราจีนบุรี ตรัง สตูล นครศรีธรรมราช ระนอง เชียงใหม่ อุดรดิตถ์ ชัยภูมิ และอุดรธานี

ฉะนั้น กระทรวงอุตสาหกรรมจึงขอประกาศพื้นที่ที่กำหนดเป็นแหล่งหินอุตสาหกรรมใน 11 จังหวัด ดังกล่าว รายละเอียดตามแผนที่แสดงแหล่งหินอุตสาหกรรม ดังนี้

1. จังหวัดกาญจนบุรี

มีพื้นที่ที่กำหนดเป็นแหล่งหินอุตสาหกรรม (เพิ่มเติม) จำนวน 1 แหล่ง คือ

1.1 เขาปู่คง หมู่ที่ 10 ตำบลกลอนโด อำเภอด่านมะขามเตี้ย
(แผนที่แสดงภูมิประเทศ 1:50,000 ราว 4836 I)

2. จังหวัดสระบุรี

มีพื้นที่ที่กำหนดเป็นแหล่งหินอุตสาหกรรม (เพิ่มเติม) จำนวน 1 แหล่ง คือ

2.1 เขาผาซี (ส่วนบน) ตำบลพุด่าง อำเภอพระพุทธบาท
(แผนที่แสดงภูมิประเทศ 1:50,000 ราว 5138 I II)

3. จังหวัดปราจีนบุรี

มีพื้นที่ที่กำหนดเป็นแหล่งหินอุตสาหกรรม (เพิ่มเติม) จำนวน 1 แหล่ง คือ

3.1 เขานกแก่ง ตำบลวังท่าช้าง อำเภอกบินทร์บุรี
(แผนที่แสดงภูมิประเทศ 1:50,000 ราว 5336 II)

4. จังหวัดตรัง

มีพื้นที่ที่กำหนดเป็นแหล่งหินอุตสาหกรรม (เพิ่มเติม) จำนวน 2 แหล่ง คือ

- 4.1 เขาน้ำพราย (ส่วนที่ 1) ตำบลลำภูรา อำเภอห้วยยอด
(แผนที่แสดงภูมิประเทศ 1:50,000 ราว 4924 III)

~~4.2 เขานาเหนือ ตำบลลิพัง อำเภอปะเหลียน~~

~~(แผนที่แสดงภูมิประเทศ 1:50,000 ราว 4923 II)~~

* ยกเลิกแหล่งน้ำอุตสาหกรรม

5. จังหวัดสตูล

มีพื้นที่ที่กำหนดเป็นแหล่งหินอุตสาหกรรม (เพิ่มเติม) จำนวน 1 แหล่ง คือ

- 5.1 เขาลูกช้าง ตำบลทุ่งนุ้ย อำเภอดวนกาหลง
(แผนที่แสดงภูมิประเทศ 1:50,000 ราว 5022 IV)

6. จังหวัดนครศรีธรรมราช

มีพื้นที่ที่กำหนดเป็นแหล่งหินอุตสาหกรรม (เพิ่มเติม) จำนวน 5 แหล่ง คือ

- 6.1 แหล่งหินตำบลบางชัน อำเภอบางชัน
(แผนที่แสดงภูมิประเทศ 1:50,000 ราว 4825 II)

- 6.2 เขานายปาน ตำบลนางเหรง กิ่งอำเภอนบพิตำ
(แผนที่แสดงภูมิประเทศ 1:50,000 ราว 4926 II)

- 6.3 เขาวัง ตำบลสี่ขีด อำเภอสิชล
(แผนที่แสดงภูมิประเทศ 1:50,000 ราว 4926 I)

- 6.4 แหล่งหินบ้านโคกยูง ตำบลทุ่งโพธิ์ อำเภอจุฬาภรณ์
(แผนที่แสดงภูมิประเทศ 1:50,000 ราว 4925 II)

- 6.5 แหล่งหินหมู่ที่ 7 ตำบลควนทอง อำเภอขนอม
(แผนที่แสดงภูมิประเทศ 1:50,000 ราว 4927 II)

7. จังหวัดระนอง

มีพื้นที่ที่กำหนดเป็นแหล่งหินอุตสาหกรรม จำนวน 1 แหล่ง คือ

- 7.1 แหล่งหินตำบลในวงเหนือ-ในวงใต้ อำเภอละอุ่น
(แผนที่แสดงภูมิประเทศ 1:50,000 ราว 4729 II)

8. จังหวัดเชียงใหม่

มีพื้นที่ที่กำหนดเป็นแหล่งหินอุตสาหกรรม (เพิ่มเติม) จำนวน 1 แหล่ง คือ

- 8.1 แหล่งหินหมู่ที่ 2 และ 7 ตำบลบ้านสหกรณ์ กิ่งอำเภอแม่ออน
(แผนที่แสดงภูมิประเทศ 1:50,000 ราว 4846 IV)

9. จังหวัดอุดรธานี

มีพื้นที่ที่กำหนดเป็นแหล่งหินอุตสาหกรรม (เพิ่มเติม) จำนวน 1 แหล่ง คือ

9.1 แหล่งหินหมู่ที่ 1 ตำบลผักขวง อำเภอน้ำโสม

(แผนที่แสดงภูมิประเทศ 1:50,000 ระวัง 5044 II)

10. จังหวัดชัยภูมิ

มีพื้นที่ที่กำหนดเป็นแหล่งหินอุตสาหกรรม (เพิ่มเติม) จำนวน 1 แหล่ง คือ

10.1 แหล่งหินบ้านถ้ำเงิน ตำบลทุ่งนาเลา อำเภอน้ำโสม

(แผนที่แสดงภูมิประเทศ 1:50,000 ระวัง 5342 II)


11. จังหวัดอุดรธานี

มีพื้นที่ที่กำหนดเป็นแหล่งหินอุตสาหกรรม (เพิ่มเติม) จำนวน 1 แหล่ง คือ

11.1 เขาไม่มีชื่อ ตำบลสามัคคี อำเภอน้ำโสม

(แผนที่แสดงภูมิประเทศ 1:50,000 ระวัง 5444 II)

ประกาศ ณ วันที่ 18 สิงหาคม พ.ศ.2540



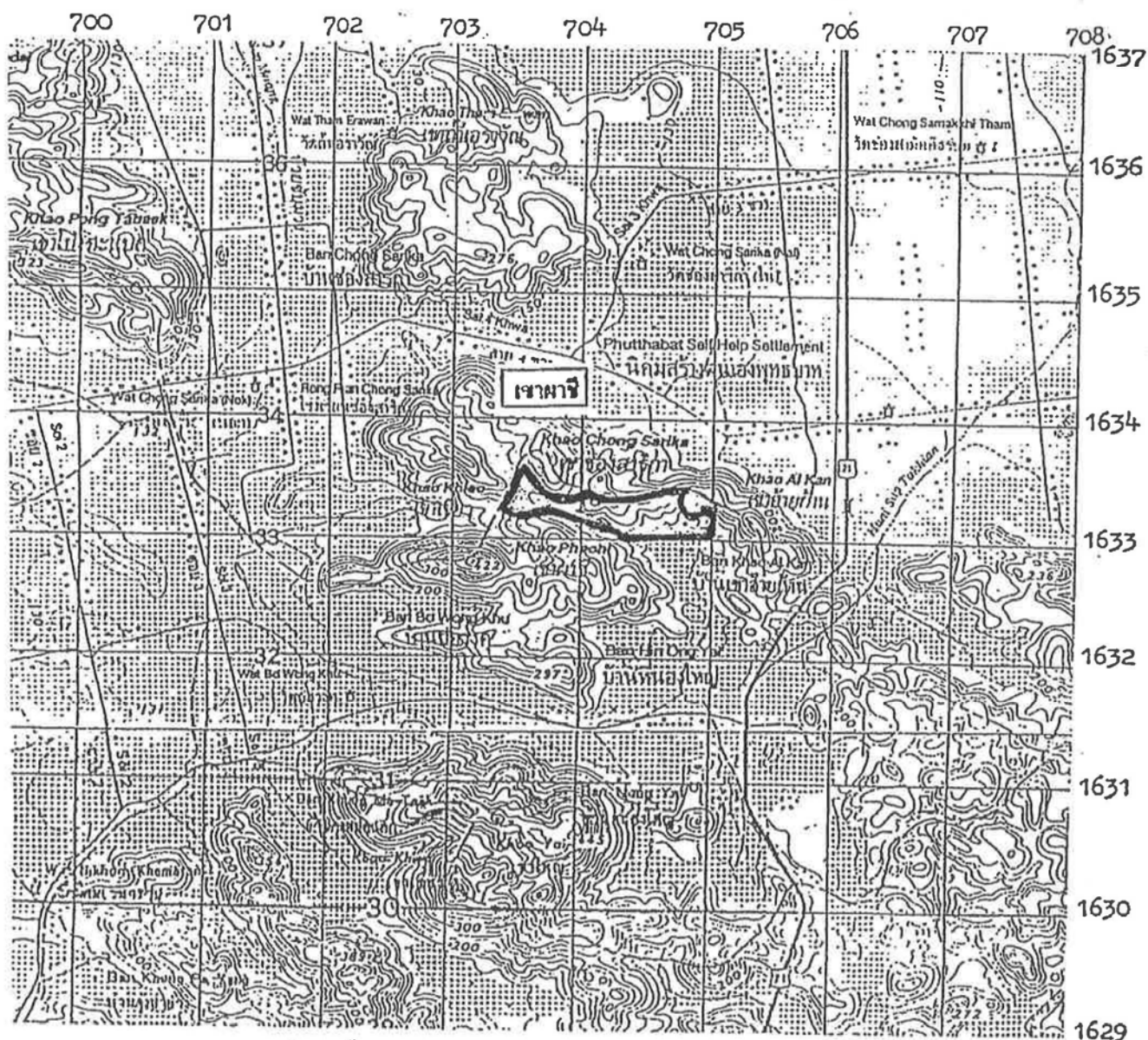
รัฐมนตรีว่าการกระทรวงอุตสาหกรรม

ของกรมแผนที่ทหาร ลำดับชุด L 7017 ระวาง 4836 I

30.05.2020

05.04.00

ตำบลพุดำจาน อำเภอพระพุทธบาท จังหวัดสระบุรี



ที่ระบาสี คือพื้นที่ที่กำหนดเป็นแหล่งหินอุตสาหกรรม

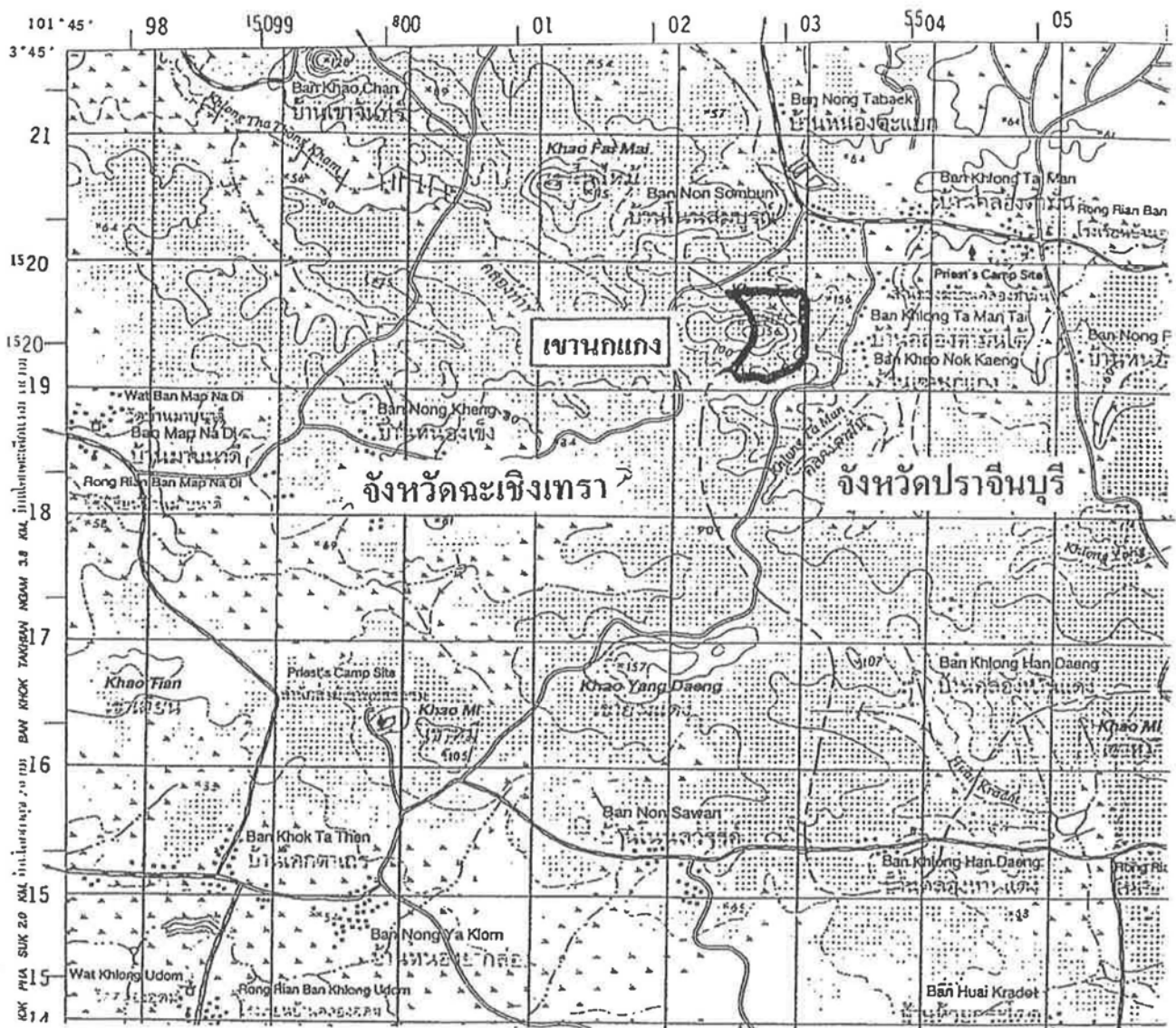
ស្តីអរាច

นายช่างรังวัด ๕

แผนที่แสดงแหล่งหินอุตสาหกรรม


เขานกแกง

อำเภอปิ่นทรวบุรี จังหวัดปราจีนบุรี



แผนที่ฉบับนี้ถ่ายจากแผนที่ภูมิประเทศ มาตราส่วน 1:50,000

ของกรมแผนที่ทหาร ลำดับชุด L 7017 ระวาง 5336 II

ที่ระบายสี  คือพื้นที่ที่กำหนดแหล่งหินอุตสาหกรรม

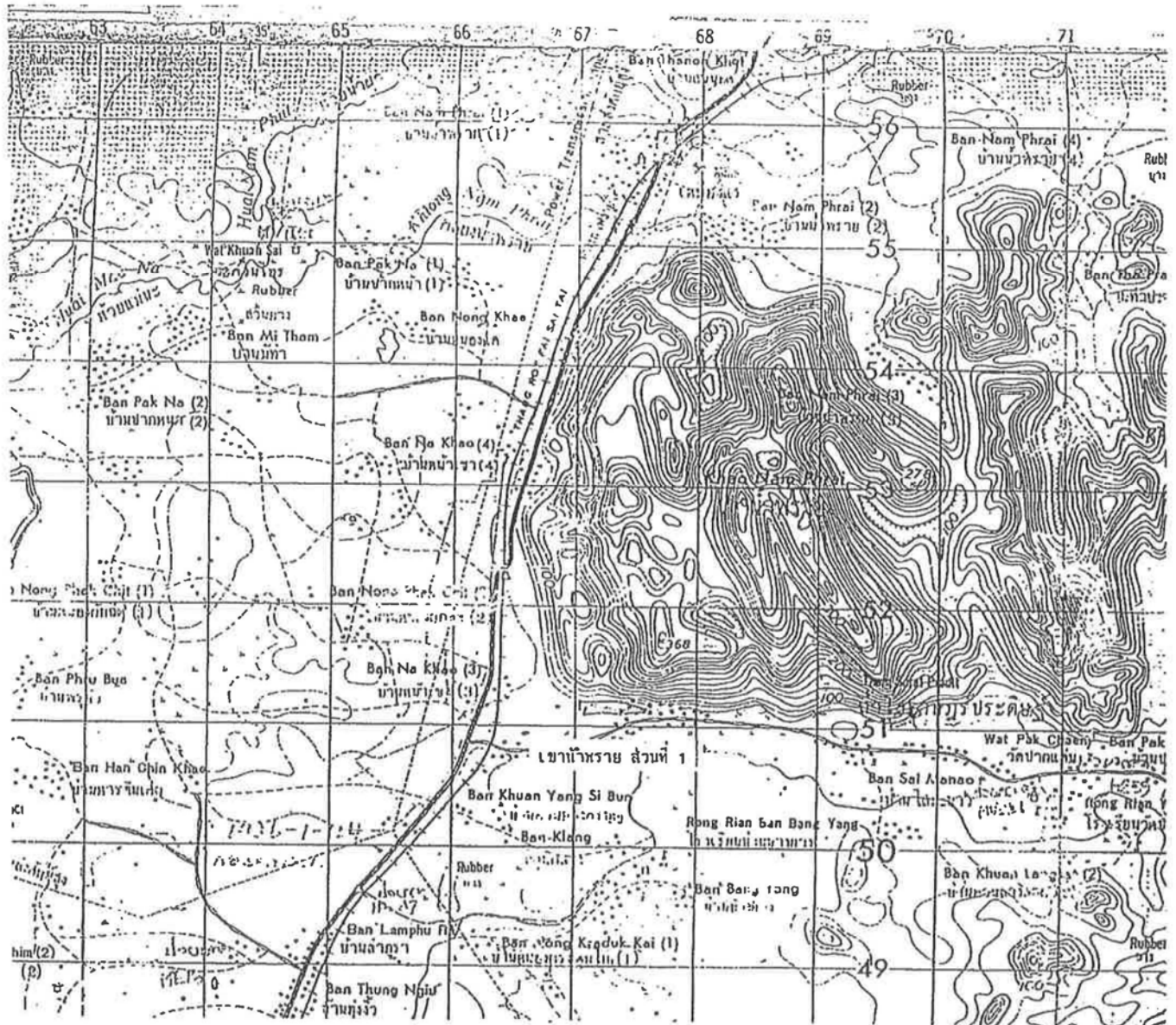
ผู้เขียน

ผู้ตรวจ

นายช่างรังวัด 4

นายช่างรังวัด 6

นาย : ศาสตราจารย์ อ่ำภอห้วยยอด จังหวัดตรัง



พระบายสี  คอพนทกำหนดเป็นแหล่งทุนอุตสาหกรรม

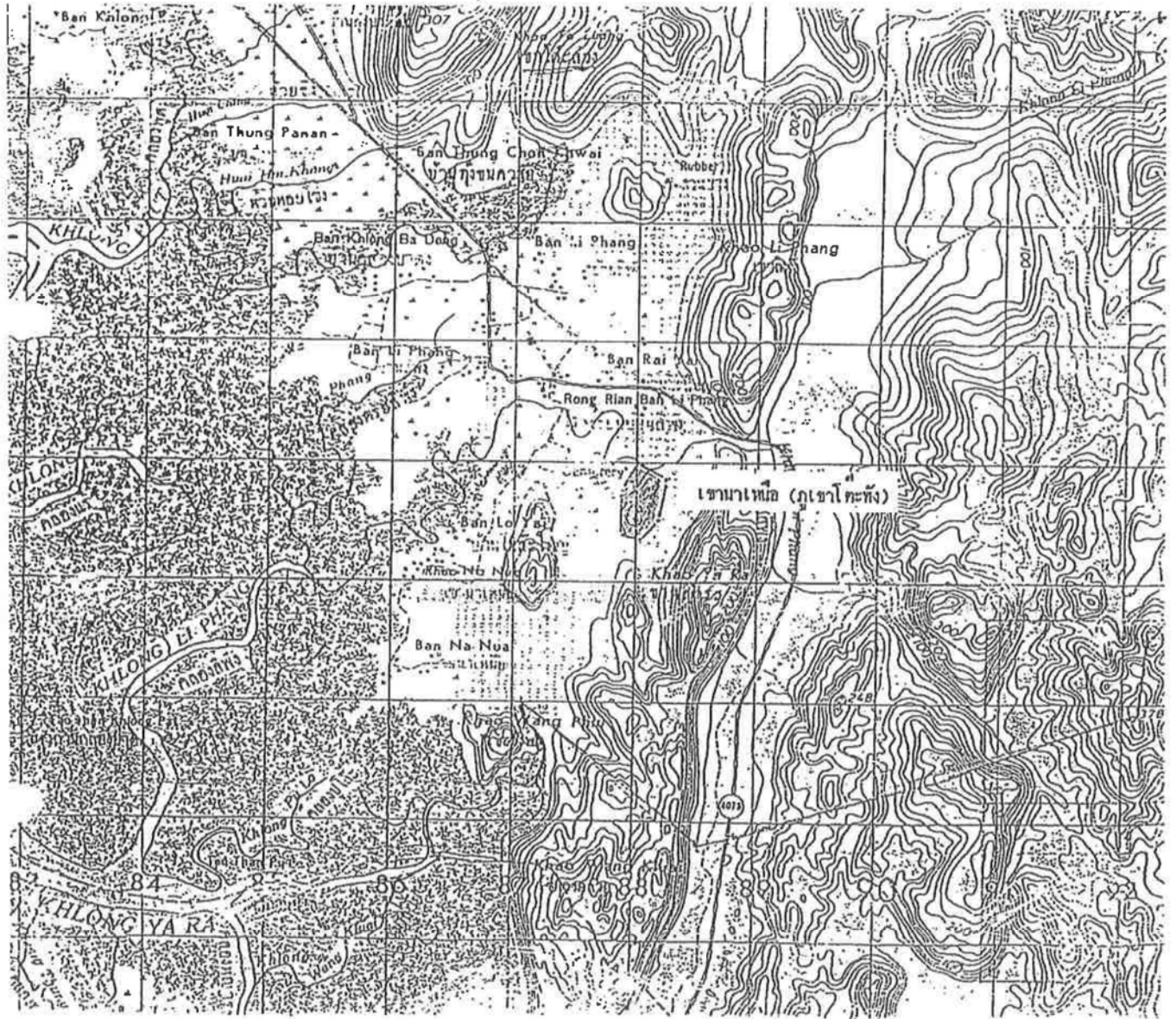
๔
..เขียน

ห้องเรียนชั้น 2

. ๓๕๖๖

စုစုပေါင်း ၁၀

แผนที่แสดงแหล่งหินอุตสาหกรรม
ภูเขานาเหนือ (ภูเขาคะพัง)
หมู่ที่ 3 ตำบลลิพัง อำเภอปะเหลียน จังหวัดตรัง




* ขกเลิกแหล่งหินอุตสาหกรรม


แผนที่ฉบับนี้จัดทำจากแผนที่ภูมิประเทศ มาตราส่วน 1/50,000

ของกรมแผนที่ทหาร ลำดับชุด L-7017 ระวาง 4923-III

หมายเหตุ: คือพื้นที่กำหนดเป็นแหล่งหินอุตสาหกรรม



เขียน



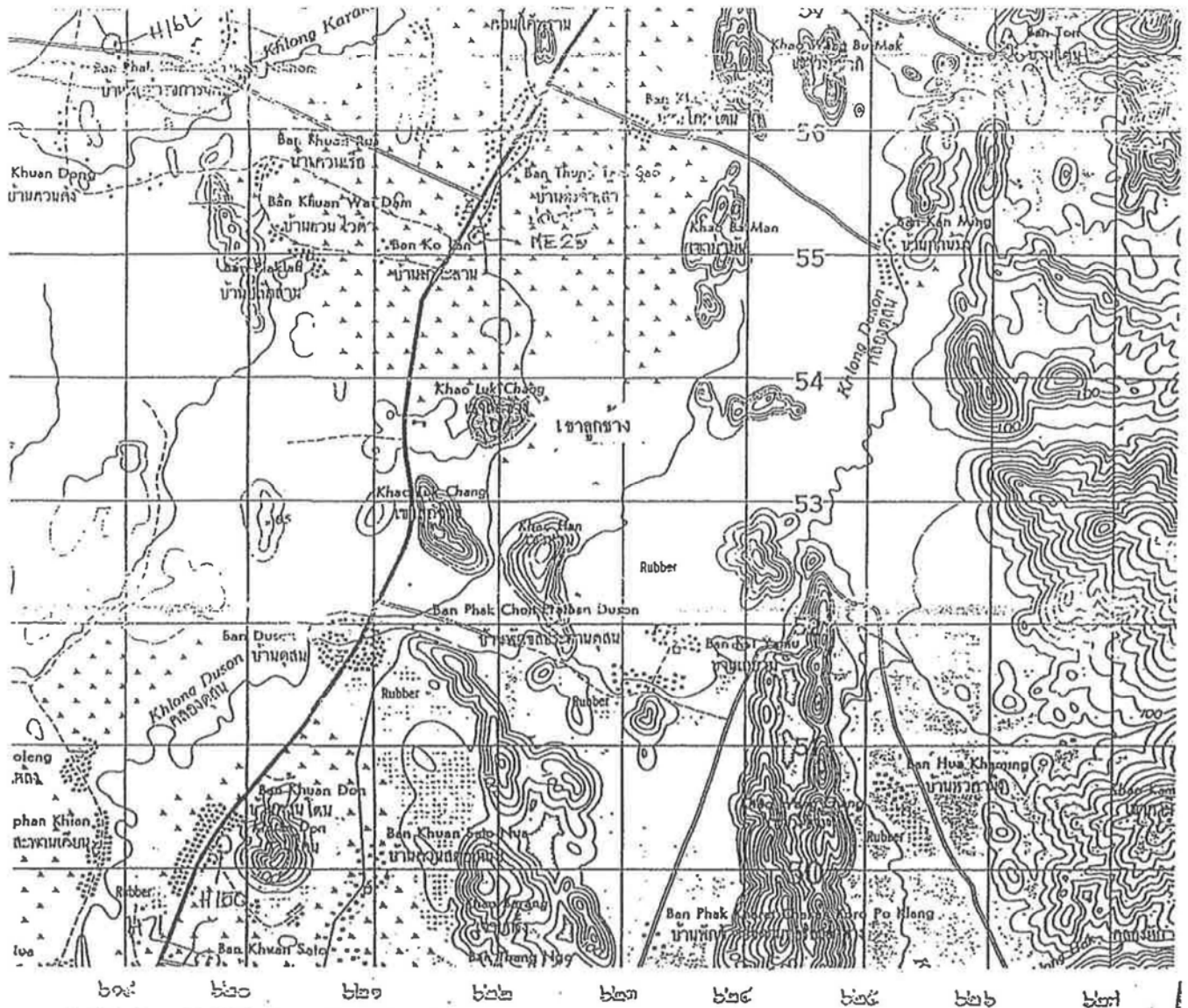
ตรวจ

ทำฉบับที่ 2

นายจางรังวัด 7

27 ส.ย. 25

๗ ตำบลทุ่งนุ้ย อำเภอควนกาหลง จังหวัดสตูล

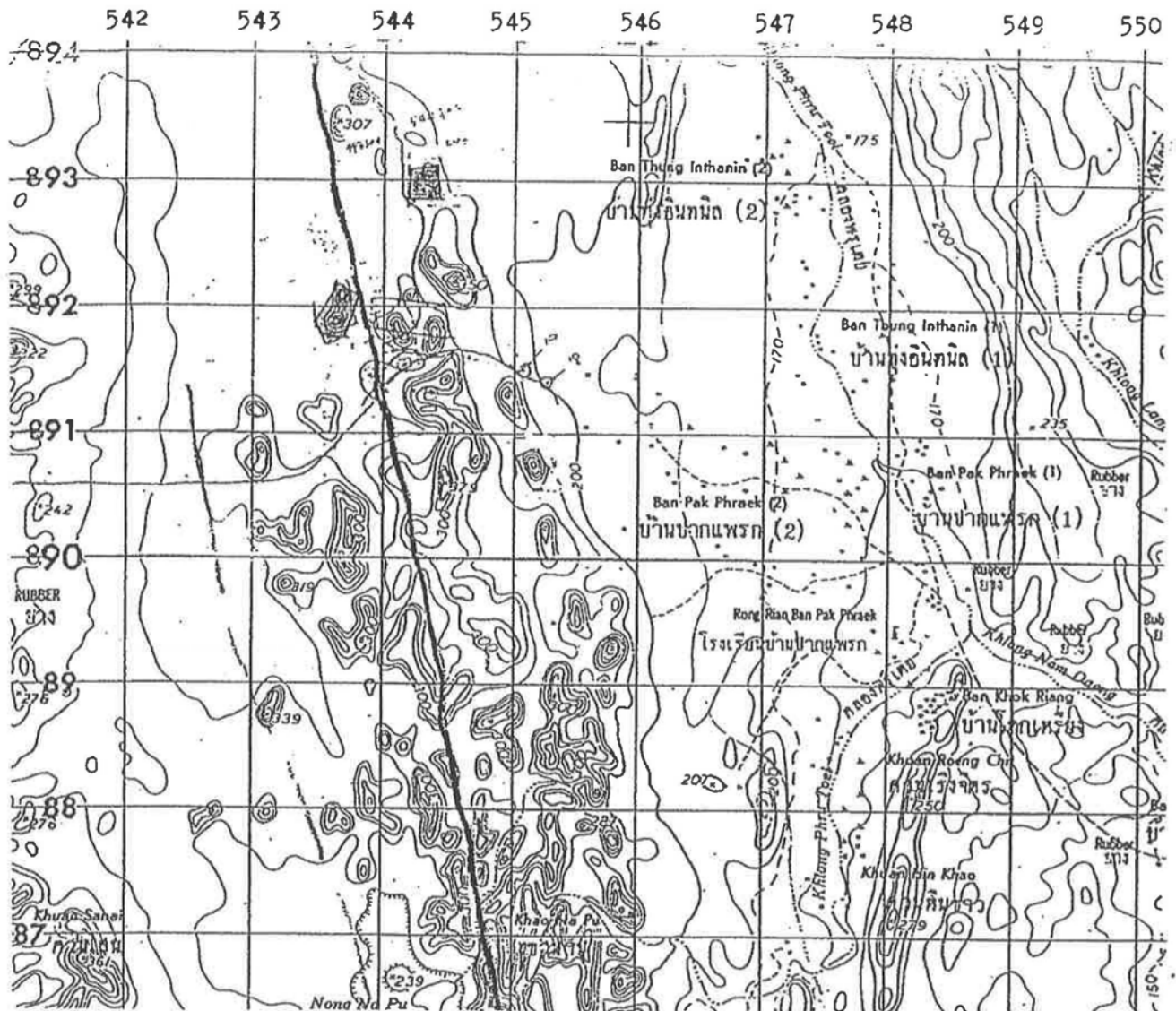


พระยาพิชัย คือคนที่กำหนดคนเป็นแหล่งหินอุตสาหกรรม

... ၅၄၅၄


27 日. 194

แผนที่แสดงแหล่งหินอุตสาหกรรม
ตำบลบางขัน อำเภอบางขัน จังหวัดนครศรีธรรมราช



แผนที่ฉบับนี้ถ่ายจากแผนที่ภูมิประเทศมาตราส่วน ๑/๕๐,๐๐๐

ของกรมแผนที่ทหาร ลำดับชุด L 7017 ระวาง 4825 II

ที่ระบายสี  คือพื้นที่ที่กำหนดเป็นแหล่งหินอุตสาหกรรม

ผู้เขียน

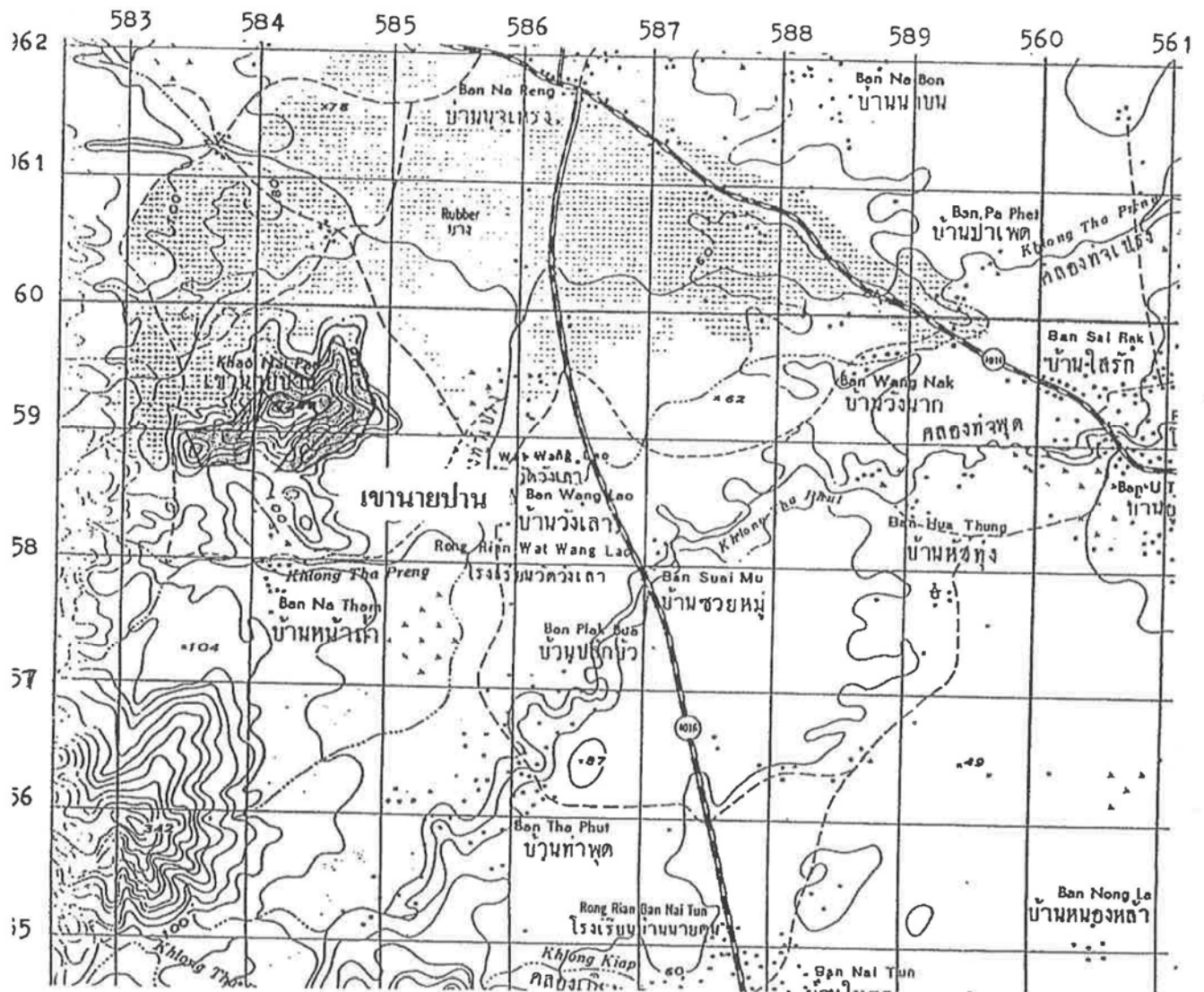
ผู้ตรวจ


นายช่างรังวัด ๕


นายช่างรังวัด ๖

30 ส.ย. 2540

แผนที่แสดงแหล่งหินอุตสาหกรรม
เขานายปาน
ตำบลนาแหรง กิ่งอำเภอนบพิตำ จังหวัดนครศรีธรรมราช



แผนที่ฉบับนี้ถ่ายจากแผนที่ภูมิประเทศมาตราส่วน ๑/๕๐,๐๐๐
ของกรมแผนที่ทหาร ลำดับชุด L 7017 ระวาง 4926 II
ที่ระบายสี  คือพื้นที่ที่กำหนดเป็นแหล่งหินอุตสาหกรรม



ผู้เขียน

นายช่างรังวัด ๔

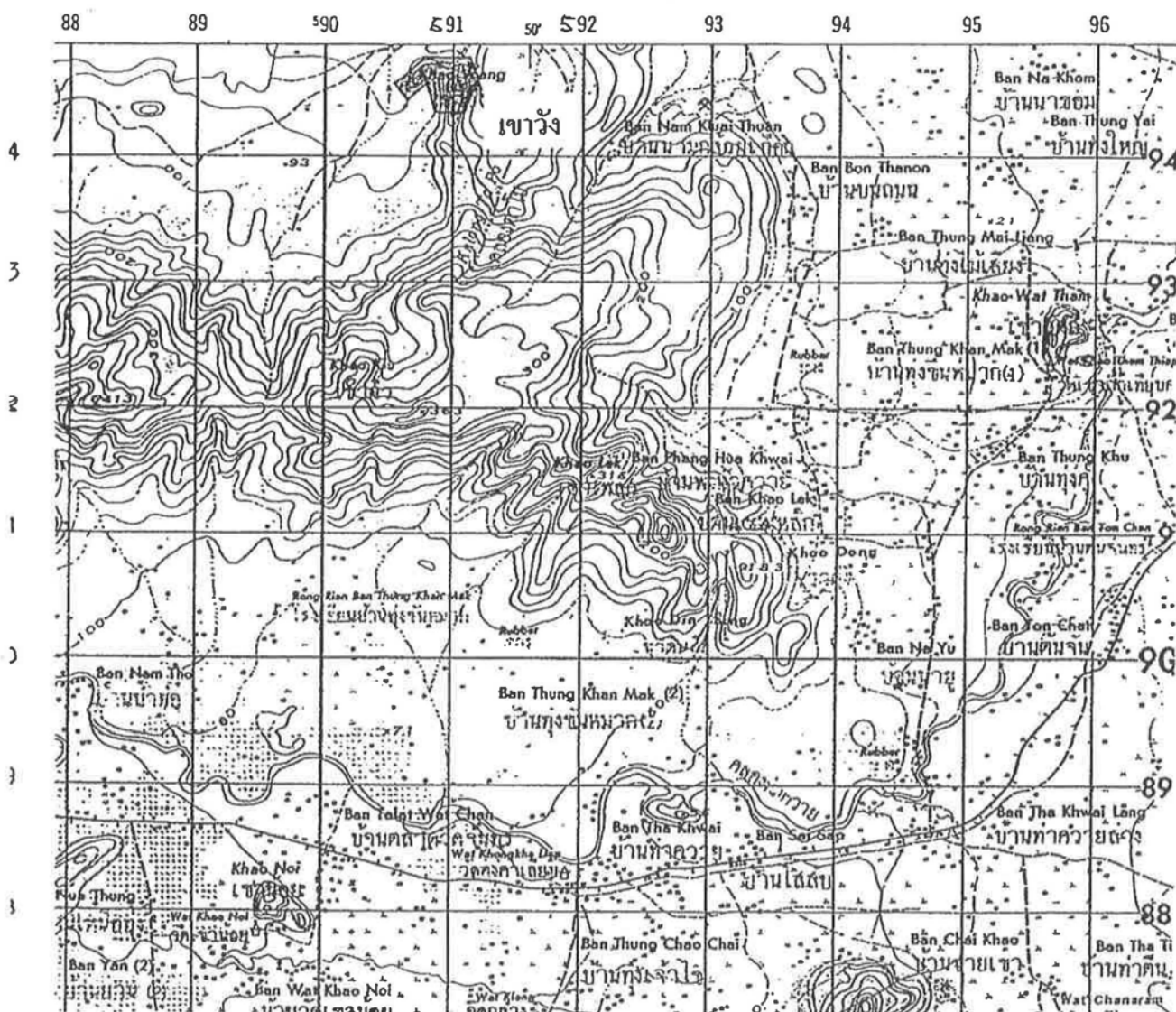



ผู้ตรวจ

นายช่างรังวัด ๗

๖๐๗-๔๗๐

ตำบลสี่ซึก อำเภอติซล จังหวัดนครศรีธรรมราช

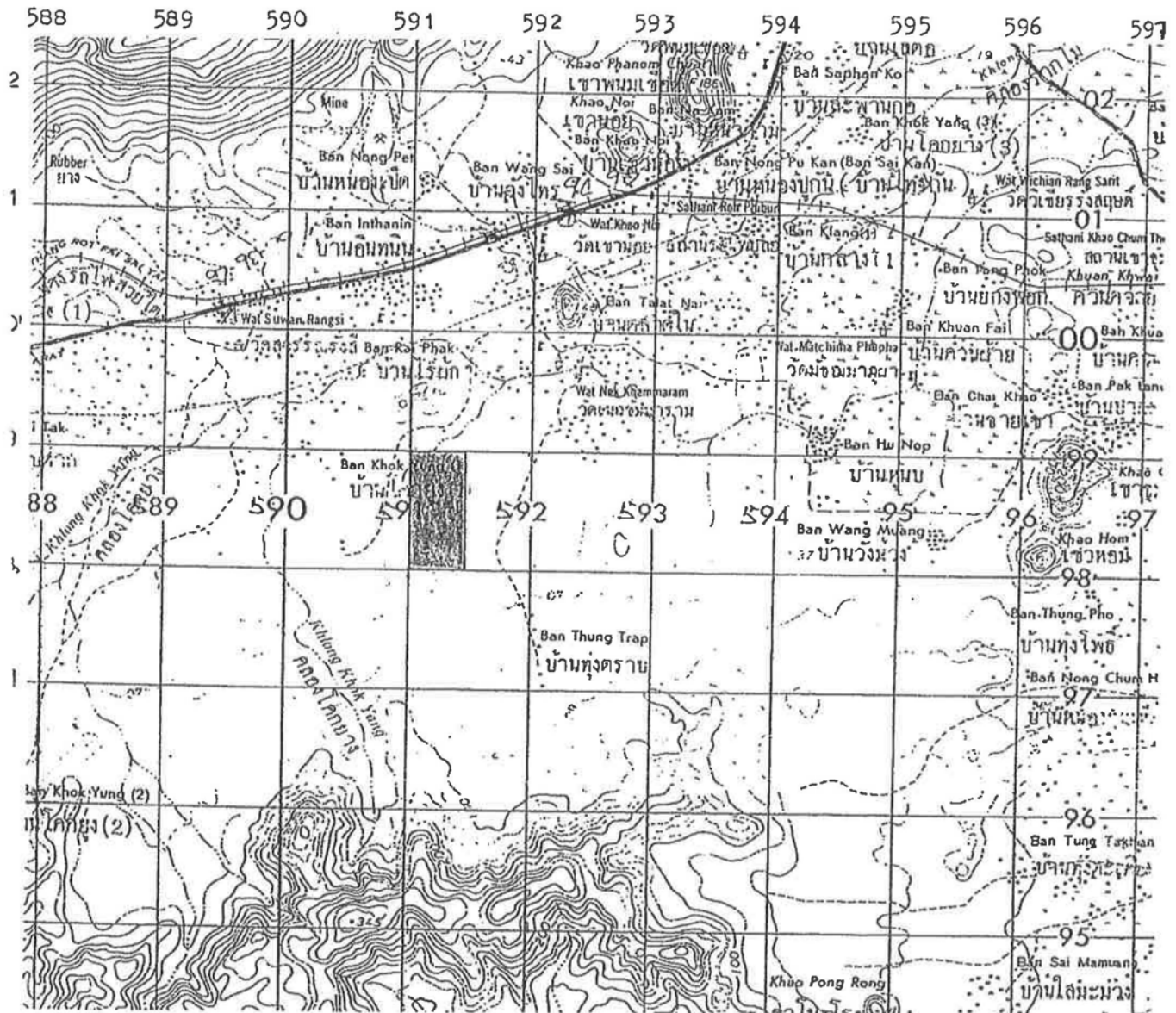


ที่ระบายสี  คือพื้นที่ที่กำหนดเป็นแหล่งหินอุตสาหกรรม

30 42 40


นายช่างรังวัด ๗

แผนที่แสดงแหล่งหินอุตสาหกรรม
บ้านโคกยูง ตำบลทุ่งโพธิ์ อำเภอกุพากรณ์ จังหวัดนครศรีธรรมราช



แผนที่ฉบับนี้ถ่ายจากแผนที่ภูมิประเทศมาตราส่วน ๑/๕๐,๐๐๐

ของกรมแผนที่ทหาร ลำดับชุด L 7017 ระวัง 4925 II

ที่ระบายสี  คือพื้นที่ที่กำหนดเป็นแหล่งหินอุตสาหกรรม

ผู้เขียน


ผู้ตรวจ

๐ ส.ย. 2540

ช่างรังวัด ๓


นายช่างรังวัด ๘

[illegible]

ที่ระบายนี  คือพื้นที่ที่กำหนดเป็นแหล่งหินอุตสาหกรรม


8-14


แผนที่แสดงแหล่งหินอุตสาหกรรม
ตำบลบางหม้อ - ไบวงใต้ อำเภอละอุ่น จังหวัดระนอง



แผนที่จัดทำขึ้นจากแผนที่ภูมิประเทศ มาตราส่วน 1 : 50,000

ทาง กรมแผนที่ทหาร ลำดับชุด L 7017 ระวาง 4729 II

ที่ระบายนี  หักหินที่กำหนดเป็นแหล่งหินอุตสาหกรรม



ผู้เขียน



ผู้ตรวจ
+ 0

นายช่างรังวัด 4

นายช่างรังวัด 7

แผนที่แสดงแหล่งหินอุตสาหกรรม

หมู่ที่ 1 ตำบลมักขวง อำเภอทองแสนขัน จังหวัดอุตรดิตถ์



แผนที่ฉบับนี้ถ่ายมาจากแผนที่ภูมิประเทศ มาตรฐาน 1 : 50,000 ของกรมแผนที่ทหาร

ลำดับชุด L 7017 ระบาย 5044 II

ที่ระบายสี ~~XXXXXX~~ คือ พื้นที่ที่กำหนดเป็นแหล่งหินอุตสาหกรรม

ผู้เขียน

ผู้ตรวจ

นายช่างรังวัด 6

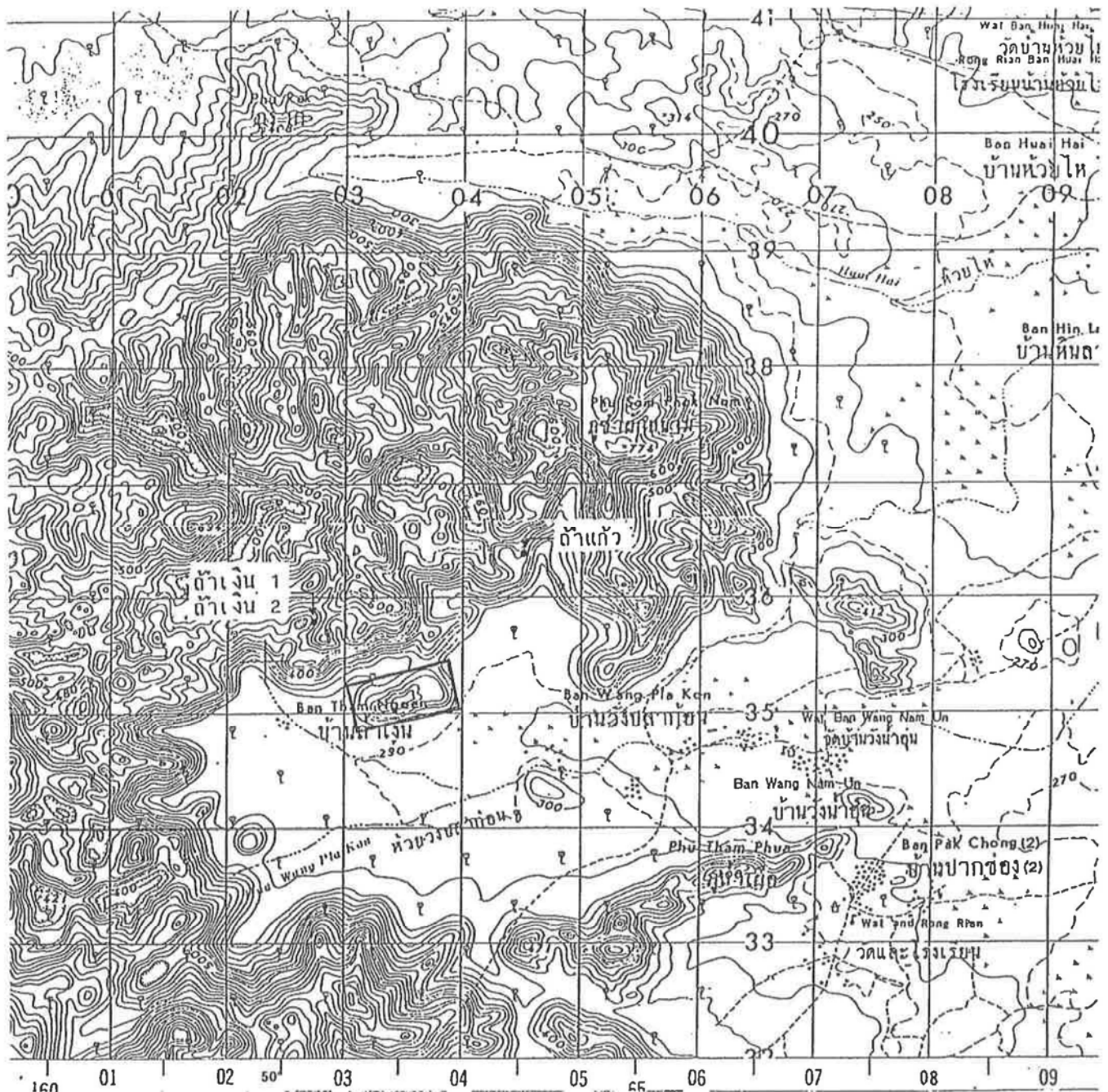
นายช่างรังวัด 7

๗ ๗๓.๕๖

แผนที่แสดงแหล่งหินอุตสาหกรรม

บ้านถ้ำเงิน

ตำบลทุ่งนาเลา อำเภอกอนสาร จังหวัดชัยภูมิ



แผนที่ฉบับนี้ถ่ายมาจากแผนที่ภูมิประเทศ มาตราส่วน 1:50,000

ของกรมแผนที่ทหาร ลำดับชุด L 7017 ระวัง 5342 II

ที่หมายสี คือ พื้นที่ที่กำหนดเป็นแหล่งหินอุตสาหกรรม

ผู้เขียน


ผู้ตรวจ

26 ส.ย. 2540

นายช่างรังวัด 4

นายช่างรังวัด 6

Topographic map of the Ban Dong Tong area. The map is overlaid with a grid with coordinates 206 to 214 and 0 to 5. Key locations include Ban Dong Tong, Wat Cha Riya Rot, Wat Pha Pathum Wan, Wat Suwan Khiri, and Ban Huai Hia. The map also shows the Nam Song river and various hills and mountains.

ที่ระบายสี  คือพื้นที่ที่กำหนดเป็นแหล่งหินอุตสาหกรรม

တရားရုံး

ภาพร่างรังวัด 7

ภาคผนวก ก-2
สำเนาเอกสารสิทธิ์ที่ดิน



15 н.б. 2552 н-20

สารบัญจดทะเบียน

fl. 2552

[illegible]



หนังสือสัญญา ขายรวมที่ดิน ส.๓ก (ไม่มีสิ่งปลูกสร้าง)

ตำแหน่งที่ดิน จำนวนทั้งสิ้น สี่ แปลง

ทะเบียน

หมู่ที่..... เลขที่.....
ตำบล.....ควนโดน.....เล่มที่.....
อำเภอ.....ควนโดน.....เลขที่ดิน.....
จังหวัด.....สตูล.....แผนที่.....146, 146, 146, 146
ระวางรูปถ่ายทางอากาศ.....บ้านควนโดน.....หมายเลข.....5022-IV, 5022-IV, 5022-IV, 5022-IV
จำนวนที่ดิน.....1, 5, 16, 17.....ไร่.....- 2, 3, -.....งาน.....57, 36, 84, 54.....วา
หนังสือสัญญาฉบับนี้ได้ทำเมื่อวันที่.....14.....เดือน.....กุมภาพันธ์.....พุทธศักราช.....2560

ณ ที่ว่าการอำเภอควนโดน

ระหว่าง {.....} ผู้ขาย อายุ {.....47.....} ปี
สัญชาติ.....ไทย บิดา-มารดาชื่อ.....บ้าน/หมู่บ้าน.....

บ้านเลขที่.....7.....หมู่ที่.....5.....ถนน.....ตรอก/ซอย.....ตำบล/แขวง.....ควนโดน.....
อำเภอ/เขต.....ควนโดน.....จังหวัด.....สตูล.....โทร.....

กับ {.....} ผู้ซื้อ อายุ {.....58.....} ปี
สัญชาติ.....ไทย บิดา-มารดาชื่อ.....อยู่ที่บ้าน/หมู่บ้าน.....

บ้านเลขที่.....190/21.....หมู่ที่.....12.....ถนน.....ตรอก/ซอย.....ตำบล/แขวง.....ดอนยาง.....
อำเภอ/เขต.....ปะทิว.....จังหวัด.....ชุมพร.....โทร.....

ทั้งสองฝ่ายได้ตกลงทำสัญญากันดังต่อไปนี้

ข้อ ๑. ผู้ขาย.....ตกลง.....ขายรวมที่ดิน ส.๓ก (ไม่มีสิ่งปลูกสร้าง).....ตามที่กล่าวข้างบนนี้ ให้แก่.....
เงิน.....2,000,000.00.....บาท (สองล้านบาทถ้วน)

ข้อ ๒. ผู้ซื้อ.....ตกลง.....ซื้อ.....ที่ดิน ตามที่กล่าว ในข้อ ๑.....

ข้อ ๓. ขายที่ดิน ไม่มีสิ่งปลูกสร้าง

ข้อ ๔. ผู้ขาย ได้ที่ดินมาโดยรับมรดก เป็นเวลา 7 ปี ไม่ค้างชำระภาษีบำรุงท้องที่

ข้อ ๕. ผู้ขายได้รับเงินค่าที่ดินครบถ้วนแล้ว

หนังสือสัญญาฉบับนี้ได้ทำเป็น 3 ฉบับ มีข้อความตรงกัน สำหรับ ที่ว่าการอำเภอหรือสำนักงานที่ดินหนึ่งฉบับ

สรรพากรพื้นที่หนึ่งฉบับ และ ผู้ซื้อ.....ถือไว้หนึ่งฉบับ(ฉบับนี้สำหรับ.....ผู้ซื้อ.....)

ทั้งสองฝ่ายได้ตรวจดูหนังสือสัญญานี้และเข้าใจข้อความตลอดแล้ว จึงได้ลงลายมือชื่อ หรือพิมพ์ลายนิ้วมือ

ไว้เป็นสำคัญต่อหน้าพยาน และนายอำเภอควนโดน

(ลงลายมือชื่อผู้ขาย).....

(ลงลายมือชื่อผู้ซื้อ).....

(ลงลายมือชื่อพยาน).....

(ลงลายมือชื่อพยาน).....

หนังสือสัญญาฉบับนี้ได้ทำต่อหน้า

สารบัญจดหมายเหตุ

| วันจดหมายเหตุ | ประเภทการจดหมายเหตุ | ผู้ให้สัญญา | ผู้รับสัญญา | จำนวนที่ตนตามสัญญา | จำนวนที่ตนคงเหลือ | หนังสือรับรองการทําประโยชน์ | พนักงานเจ้าหน้าที่ลงชื่อ |
|--------------------------------|---------------------|--------------|--------------|--------------------|-------------------|-----------------------------|--------------------------|
| | | | | ที่ใด | ตามร่าง | ที่ใด | ตามร่าง |
| วันที่ 25 พฤษภาคม พ.ศ. 2554 | โฉมแรก | นางสาว... .. | นางสาว... .. | 17 | 54 | - | - |
| วันที่ 7 มิถุนายน พ.ศ. 2554 | จำนวน | นางสาว... .. | นางสาว... .. | 17 | 54 | - | - |
| วันที่ 17 มิถุนายน พ.ศ. 2556 | โฉมแรก | นางสาว... .. | นางสาว... .. | 17 | 54 | - | - |
| วันที่ 14 กุมภาพันธ์ พ.ศ. 2560 | จำนวน | นางสาว... .. | นางสาว... .. | 17 | 54 | - | - |



หนังสือรับรองการทำงาน

[Redacted Content]

[Redacted Signature]

นางสาว
นางสาว
นางสาว

๑๐

025079

[Redacted Signature]

พนักงานต้อนรับ

สารบัญจดหมายเหตุ

| วันจดหมายเหตุ | ประเภทการจดหมายเหตุ | ผู้ผลิตหมายเหตุ | ผู้ผลิตหมายเหตุ | จำนวนผลิตหมายเหตุ | | จำนวนผลิตหมายเหตุ | | จำนวนผลิตหมายเหตุ | | แหล่งรวบรวมเอกสาร | |
|---------------|-----------------------|-----------------|-----------------------------|-------------------|---------|-------------------|---------|-------------------|---------|-------------------|------|
| | | | | ไร่ | ตารางวา | ไร่ | ตารางวา | ไร่ | ตารางวา | เล่ม | หน้า |
| วันที่ ๒๖ | สัญญาบัตร | [redacted] | จดตราเพื่อตราบัตร | ๑ | ๑๐ | - | - | - | - | - | - |
| วันที่ ๒๖ | สัญญาบัตร | [redacted] | ส่งกรมการปกครอง | - | - | - | - | - | - | - | - |
| พ.ศ. ๒๕๒๕ | สัญญาบัตร | [redacted] | ผู้รับจ้าง | - | - | - | - | - | - | - | - |
| วันที่ ๒๕ | ผู้จัดการกรมการปกครอง | [redacted] | [redacted] | ๕ | ๕๐ | - | - | - | - | - | - |
| เมษายน | [redacted] | [redacted] | [redacted] | - | - | - | - | - | - | - | - |
| พ.ศ. ๒๕๓๓ | [redacted] | [redacted] | [redacted] | - | - | - | - | - | - | - | - |
| วันที่ ๒๕ | โดยธนาคาร | [redacted] | ธนาคารเพื่อการเกษตร และ | ๕ | ๕๐ | - | - | - | - | - | - |
| เมษายน | จำนอง | [redacted] | สหกรณ์การเกษตร (ผู้รับจ้าง) | - | - | - | - | - | - | - | - |
| พ.ศ. ๒๕๓๓ | [redacted] | [redacted] | [redacted] | - | - | - | - | - | - | - | - |
| วันที่ ๒๕ | แบ่งแยกใน | [redacted] | [redacted] | ๕ | ๕๐ | - | - | - | - | - | - |
| สิงหาคม | นามเดิม | [redacted] | [redacted] | - | - | - | - | - | - | - | - |
| พ.ศ. ๒๕๓๓ | [redacted] | [redacted] | [redacted] | - | - | - | - | - | - | - | - |

๗๕ ๗๖ ๗๗ ๗๘ ๗๙ ๘๐ ๘๑ ๘๒ ๘๓ ๘๔ ๘๕ ๘๖ ๘๗ ๘๘ ๘๙ ๙๐ ๙๑ ๙๒ ๙๓ ๙๔ ๙๕ ๙๖ ๙๗ ๙๘ ๙๙ ๑๐๐

สารบัญจดหมายเหตุ น.ส.๓ ก. (ใบต่อ)

หน้า ๔

เล่ม ๑๔ ๓ หน้า ๑๑ วันที่ ๑๑

ฉบับที่ ๑๑

ฉบับที่ ๑๑

ฉบับที่ ๑๑

ฉบับที่ ๑๑

ฉบับที่ ๑๑

| วันจดหมายเหตุ | ประเภทการจดหมายเหตุ | ผู้ให้สัญญา | ผู้รับสัญญา | จำนวนที่ตนทางสัญญา | | | จำนวนที่ตนคงเหลือ | | | หนังสือรับรองการทำประโยชน์ | | | พนักงานเจ้าหน้าที่ลงชื่อ ประทับตรา |
|--------------------------------|---------------------|------------------------------|--|--------------------|-----|---------|-------------------|-----|---------|----------------------------|------|--------|------------------------------------|
| | | | | ไร่ | งาน | ตารางวา | ไร่ | งาน | ตารางวา | เล่ม | หน้า | เลขที่ | |
| วันที่ 25 พฤษภาคม พ.ศ. 2554 | โฉนดที่ดิน | นายสมชาย ใจดี | นายสมชาย ใจดี | 1 | - | 57 | - | - | - | - | - | - | [Redacted] |
| | | (ผู้จัดการมรดกนายสมชาย ใจดี) | | | | | | | | | | | |
| วันที่ 7 มิถุนายน พ.ศ. 2554 | จำนอง | นายสมชาย ใจดี (ผู้จำนอง) | ธนาคารเพื่อการเกษตรและสหกรณ์การเกษตร (ผู้รับจำนอง) | 1 | - | 57 | - | - | - | - | - | - | [Redacted] |
| | | | | | | | | | | | | | |
| วันที่ 17 มิถุนายน พ.ศ. 2556 | โฉนดที่ดิน | นายสมชาย ใจดี | นายสมชาย ใจดี | 1 | - | 57 | - | - | - | - | - | - | [Redacted] |
| | | นายสมชาย ใจดี | | | | | | | | | | | |
| วันที่ 14 กุมภาพันธ์ พ.ศ. 2560 | ขายรวมที่ดิน | นายสมชาย ใจดี | นายสมชาย ใจดี | 1 | - | - | - | - | - | - | - | - | [Redacted] |
| | น.ส. 3 ก | | | | | | | | | | | | |

สารบัญจุดทะเบียน

| วันจดทะเบียน | ประเภทการจดทะเบียน | ผู้ลงทะเบียน | ผู้รับสัญญา | จำนวนคดีตามสัญญา | จำนวนคดีคงเหลือ | ผู้ฟ้องร้อง การฟ้องคดีใหม่ | พ.ร. ๑๗๔ พ.ก.จ. ๑๗๔ พ.ร. ๑๗๔ พ.ก.จ. ๑๗๔ |
|--------------|--------------------|-------------------|-------------------|------------------|-----------------|-------------------------------|--|
| วันที่ ๒๖ | จดทะเบียน | นางสาว [redacted] | นางสาว [redacted] | ๖ ๑ ๒๐ | - | - | [redacted] |
| มีนาคม | จดทะเบียน | นางสาว [redacted] | นางสาว [redacted] | - | - | - | [redacted] |
| พ.ศ. ๒๕๒๕ | จดทะเบียน | นางสาว [redacted] | นางสาว [redacted] | - | - | - | [redacted] |
| วันที่ ๒๕ | จดทะเบียน | นางสาว [redacted] | นางสาว [redacted] | ๖ ๑ ๒๐ | - | - | [redacted] |
| เมษายน | จดทะเบียน | นางสาว [redacted] | นางสาว [redacted] | - | - | - | [redacted] |
| พ.ศ. ๒๕๓๓ | จดทะเบียน | นางสาว [redacted] | นางสาว [redacted] | - | - | - | [redacted] |
| วันที่ ๒๕ | จดทะเบียน | นางสาว [redacted] | นางสาว [redacted] | ๖ ๑ ๒๐ | - | - | [redacted] |
| เมษายน | จดทะเบียน | นางสาว [redacted] | นางสาว [redacted] | - | - | - | [redacted] |
| พ.ศ. ๒๕๓๓ | จดทะเบียน | นางสาว [redacted] | นางสาว [redacted] | - | - | - | [redacted] |
| วันที่ ๒๕ | จดทะเบียน | นางสาว [redacted] | นางสาว [redacted] | ๖ ๑ ๒๐ | - | - | [redacted] |
| สิงหาคม | จดทะเบียน | นางสาว [redacted] | นางสาว [redacted] | - | - | - | [redacted] |
| พ.ศ. ๒๕๓๓ | จดทะเบียน | นางสาว [redacted] | นางสาว [redacted] | - | - | - | [redacted] |

5 พ.ร. 2554



หนังสือสัญญา.ขาย.....

ตำแหน่งที่ดิน

ทะเบียน

หมู่ที่..... น.ส.๓ ก เลขที่.....
 ตำบล.....ควนโดน.....เล่มที่.....14 ข.....หน้าที่.....10
 อำเภอ.....ควนโดน.....เลขที่ดิน.....106
 จังหวัด.....สตูล.....

ระวางรูปถ่ายทางอากาศ.....บ้านควนโดน.....หมายเลข.....5022-IV.....แผ่นที่.....146
 จำนวนที่ดิน.....3.....ไร่.....งาน.....60.0.....วา
 หนังสือสัญญานี้ได้ทำเมื่อวันที่.....14.....เดือน.....กุมภาพันธ์.....พุทธศักราช.....256๐

ณ ที่ว่าการอำเภอควนโดน

ระหว่าง {.....นายอภิวรรณ เทพอาสน์ (3-2102-00043-14-4).....} ผู้ขาย อายุ {.....57.....} ปี

สัญชาติ.....ไทย บิดา-มารดาชื่อ.....นายเลอภิม นามวงษ์.....อยู่ที่บ้าน/หมู่บ้าน.....ควนโดน
 บ้านเลขที่.....176.....หมู่ที่.....1.....ถนน.....ตรอก/ซอย.....ตำบล/แขวง.....ควนโดน
 อำเภอ/เขต.....ควนโดน.....จังหวัด.....สตูล.....โทร.....

กับ {.....นายวันชัย นามวงษ์ (3-8603-00214-10-4).....} ผู้ซื้อ อายุ {.....58.....} ปี

สัญชาติ.....ไทย บิดา-มารดาชื่อ.....นายอภิวรรณ นามวงษ์.....อยู่ที่บ้าน/หมู่บ้าน.....
 บ้านเลขที่.....190/21.....หมู่ที่.....12.....ถนน.....ตรอก/ซอย.....ตำบล/แขวง.....ดอนช้าง
 อำเภอ/เขต.....ปะทิว.....จังหวัด.....ชุมพร.....โทร.....

ทั้งสองฝ่ายได้ตกลงทำสัญญากันดังต่อไปนี้

ข้อ ๑. ผู้ขาย.....ตกลง.....ขาย.....ตามที่กล่าวข้างบนนี้ ให้แก่.....นายวันชัย นามวงษ์.....
 เป็นเงิน.....160,000.00.....บาท (หนึ่งแสนหกหมื่นบาทถ้วน)

ข้อ ๒. ผู้ซื้อ.....ตกลง.....ซื้อ.....ที่ดิน.....ตามที่กล่าว ในข้อ ๑ จาก.....นายอภิวรรณ เทพอาสน์.....

ข้อ ๓. ขายที่ดิน ไม่มีสิ่งปลูกสร้าง

ข้อ ๔. ผู้ขาย ได้ที่ดินมาโดยรับให้ เป็นเวลามากกว่า 10 ปี ไม่ค้างชำระภาษีบำรุงท้องที่

ข้อ ๕. ผู้ขายได้รับชำระเงินค่าที่ดินครบถ้วนแล้ว

หนังสือสัญญานี้ได้ทำเป็น.....ฉบับ มีข้อความตรงกัน สำหรับ ที่ว่าการอำเภอหรือสำนักงานที่ดินหนึ่งฉบับ
 สรรพากรพื้นที่หนึ่งฉบับและ.....ผู้ซื้อ.....ถือไว้หนึ่งฉบับ(ฉบับนี้สำหรับ.....ผู้ซื้อ.....)

ทั้งสองฝ่ายได้ตรวจดูหนังสือสัญญานี้และ.....เข้าใจข้อความตลอดแล้ว จึงได้ลงลายมือชื่อ หรือพิมพ์ลายนิ้วมือ
 ไว้เป็นสำคัญต่อหน้าพยาน และนายอำเภอควนโดน

(ลงลายมือชื่อผู้ขาย).....

(ลงลายมือชื่อผู้ซื้อ).....

(ลงลายมือชื่อพยาน).....

(ลงลายมือชื่อพยาน).....


หนังสือสัญญานี้ฉบับนี้ได้ทำต่อหน้า

(นางสาว.....)

เจ้าพนักงานที่ดิน



หนังสือรับรองการทำประโยชน์



นาย

นาง

นาย

นาย

สารบัญจดหมายเหตุ

| ประเภทการ จดหมายเหตุ | ผู้ ผลิต | ผู้ ผลิต | ผู้ ผลิต | จำนวนหลักเอกสาร | | | | จำนวนที่คัดลอก | | | | จำนวนที่เก็บรักษา | | | | หมายเหตุ |
|-----------------------------------|------------------|------------------|------------------|-----------------|------|------|------|----------------|------|------|------|-------------------|------|------|------|------------|
| | | | | ปี | หน้า | หน้า | หน้า | ปี | หน้า | หน้า | หน้า | ปี | หน้า | หน้า | หน้า | |
| วันที่ 17 พฤษภาคม พ.ศ. 2543 | นายแพทย์ เสงี่ยม | นายแพทย์ เสงี่ยม | นายแพทย์ เสงี่ยม | 3 | - | 60 | | - | - | - | - | - | - | - | - | [Redacted] |
| | | | | | | | | | | | | | | | | |
| วันที่ 14 กุมภาพันธ์ พ.ศ. 2560 | นายแพทย์ เสงี่ยม | นายแพทย์ เสงี่ยม | นายแพทย์ เสงี่ยม | 3 | - | 60 | | - | - | - | - | - | - | - | - | [Redacted] |
| | | | | | | | | | | | | | | | | |

ภาคผนวก ก-3
รายงานการประชุมประชาคมหมู่บ้าน

บ้านนาถอนัน

ที่ พิเศษ /๒๕๕๙

ที่ทำการกำนันตำบลควนโดน

หมู่ที่ ๖ ตำบลควนโดน สด ๙๑๑๖๐

๑๓ กันยายน ๒๕๕๙

เรื่อง แจ้งการขอประทานบัตร

เรียน นายกองค์การบริหารส่วนตำบลควนโดน

อ้างถึง หนังสือองค์การบริหารส่วนตำบลควนโดน ที่ สด ๗๑๗๐๑/ ๐๙๓๓ ลงวันที่ ๑ กันยายน ๒๕๕๙

สิ่งที่ส่งมาด้วย ๑. สำเนาบันทึกรายงานการประชุม การจัดเวทีประชาคมราษฎร จำนวน ๑ ชุด
๒. สำเนารายชื่อผู้เข้าร่วมประชุมฯ จำนวน ๑ ชุด

ตามหนังสือที่อ้างถึง ด้วยเจ้าพนักงานอุตสาหกรรมแร่ประจำท้องที่จังหวัดสตูล ได้รับจดทะเบียนคำขอประทานบัตรที่ ๔/๒๕๕๙ ของบริษัท ภูทองอันดา จำกัด ชนิดแร่หินอุตสาหกรรมชนิดหินปูน (ใช้อุตสาหกรรมก่อสร้าง) ที่ตำบลควนโดน อำเภอควนโดน จังหวัดสตูล เมื่อวันที่ ๒๘ กรกฎาคม ๒๕๕๙ และเจ้าหน้าที่ได้ทำการรังวัดกำหนดเขตคำขอประทานบัตรดังกล่าว โดยองค์การบริหารส่วนตำบลควนโดนได้ขอให้ผู้ใหญ่บ้านที่ตั้งคำขอประทานบัตรดำเนินการจัดประชุมรับฟังการชี้แจงการดำเนินโครงการทำเหมืองแร่

ข้าพเจ้า กำนันตำบลควนโดน ขอเรียนแจ้งให้ทราบว่าข้าพเจ้าได้ดำเนินการจัดประชุม การจัดเวทีประชาคมราษฎร หมู่ที่ ๖ บ้านหัวสะพานเหล็ก เพื่อรับฟังการชี้แจงการดำเนินโครงการทำเหมืองแร่ดังกล่าวแล้ว เมื่อวันที่ ๘ กันยายน ๒๕๕๙ ณ มัสยิดอัสซอดากอตุลอิสลาม รายละเอียดปรากฏตามสำเนาบันทึกรายงานการประชุม พร้อมด้วยรายชื่อผู้เข้าร่วมประชุมที่ส่งมาด้วยพร้อมนี้

จึงเรียนมาเพื่อโปรดทราบ

ขอแสดงความนับถือ

กำนันตำบลควนโดน

สันทัด

วันที่ ๘ กันยายน ๒๕๕๙

บันทึกการขออนุมัติ/ระดม การจัดเวที/กิจกรรมทางธุรกิจ วันที่ 6

บ้านห้วย: บ้านนาเหล็ก หมู่ที่ 6 ต.บ้านโหนด อ.บ้านโหนด จ.สุราษฎร์ธานี

กน. อาจารย์เจนกฤษณ์ กฤษณ์ มัธยมศึกษาตอนปลายจากอิสลาม

। प्रीति/रश्मि/रश्मा ०१.३० म. मध्य

กำหนด ๓.๑๖๖๖๓๖

ทำนบกั้น/สะพานกั้น/ระดม

๓. มีผลอย่างไรต่อ / 1500 ปี ของความเจริญที่ / ๓. สมการ

1.1. เรื่องการกำหนดพื้นที่แหล่งมรดกทางวัฒนธรรมของจังหวัด โดยมณฑลปกครองมรดกทางวัฒนธรรม
ฉบับที่ 4 / 2559 ลงวันที่ 29 สิงหาคม 2559 กระทรวงมรดกทางวัฒนธรรมได้กำหนด กลุ่มที่ 17-
ใต้การจำหน่าย 1. คน มีพื้นที่แหล่งมรดกทางวัฒนธรรมของจังหวัดสตูล

1.2. เรื่องประกาศการขอประกันบุตรทำนองว่า ขอสำนักงานอุทสาณกรรมจังหวัดสตูล
ลงวันที่ 29 สิงหาคม 2559 เรื่องขอประกันบุตรทำนองว่าตามคำขอเลขที่ 4 / 2559
และได้มีประกาศ ลงวันที่ 29 สิงหาคม 2559 และประกาศฉบับนี้ ก็ยังตามสายของหมู่บ้าน
และพื้นที่ใกล้เคียงของ อ.ม.ต. ดอนโดน และทำหนังสือแจ้งให้ชุมชนชาวบ้านเข้าร่วมประชุมทั้งหมด
บ้านวัดสะนาบนลิก ตำบลดอนโดน เมื่อวันพุธที่ 10 กันยายน 2559 โดยที่ในวันนั้นได้มีมติ
คัดค้าน ซึ่งถ้ามีได้มีการลงมติให้คัดค้านหรือมีการแก้ไขข้อในประกาศดังกล่าว ก็ให้ทำคำร้อง
พร้อมด้วยหลักฐานไปยังคัดค้านต่อเจ้าพนักงานอุทสาณกรรมแล้ว ประกาศทั้งที่ภายในกำหนด 20 วัน
นับตั้งแต่วันที่ประกาศ ประกาศว่าไม่มีได้ร้องคัดค้าน

1.3. ข้อเสนอแนะ/สรุป เมื่อรับฟังความขัดแย้งของประชาชน และรับฟังการชี้แจงการดำเนินงาน -
โครงการทำเหมืองแร่หินอุตสาหกรรม จากเจ้าของโครงการรวมถึงเจ้าหน้าที่จากหน่วยงานของรัฐ ๒๐ คน -
และภาคประชาสังคม

ระเบียบวาระที่ 2 เรื่อง สนองข้อทักท้วงและพิจารณา

2.1. เรื่อง 5 ตวงมาตฐานของปร: ช:ชน 11.1.1. ข้อบังคับที่ปร: ช:ชน ตามต้ง 40 ปร: ช:ชน ม:ตร-
ที่ 4 / 2559 ม:ตร: ช:ชน ม:ตร: ช:ชน ม:ตร: ช:ชน 33502 40 ม:ตร: ช:ชน ม:ตร: ช:ชน ม:ตร: ช:ชน ม:ตร: ช:ชน
ม:ตร: ช:ชน ม:ตร: ช:ชน ม:ตร: ช:ชน ม:ตร: ช:ชน ม:ตร: ช:ชน ม:ตร: ช:ชน ม:ตร: ช:ชน ม:ตร: ช:ชน ม:ตร: ช:ชน
ม:ตร: ช:ชน ม:ตร: ช:ชน ม:ตร: ช:ชน ม:ตร: ช:ชน ม:ตร: ช:ชน ม:ตร: ช:ชน ม:ตร: ช:ชน ม:ตร: ช:ชน ม:ตร: ช:ชน

4678

กำหนด ๓. ความโตม ๑. ความโตม โดยผ่านหน้าตัว

ส.น.อ. อุตสาหกรรมและพลังงาน (นาย ช่างวิทย์ชำนาญการ) กก: พลัง

ਪ੍ਰਿੰਟ ਓ.ਐ.ਐ. ਕਾਮਰਾਡ

ՀԱՅԿԱՊՈ Հ.Մ.Բ. ՊՐԱՅԻՄԱ ԿԵՐԱ

จำนวนสิทธิ ส.น.อ ๑๓๙๖ กรมการขนส่งทางบกของ บริษัท กทท จำกัด
กรมการจราจร พล.ก.ท.ส.อ.๑๓๙๖๐๑๒๓๔๕๖๗๘๙

ตลอดจนการมีส่วนร่วมของชุมชน เมื่อรับฟังความคิดเห็น และข้อเสนอแนะเกี่ยวกับการศึกษาผลกระทบ
ดังกล่าว โดยเปิดโอกาสให้ประชาชนเข้ามามีส่วนร่วมในขั้นตอนต่างๆ จนผู้เข้าร่วมประชุมเข้าใจ

นาย [REDACTED] จึงได้นำตัวแทน [REDACTED] นายช่างรังวัดชำนาญการ
และวิศวกร จากสำนักงานอุตสาหกรรมจังหวัดสตูล ได้ชี้แจงถึงผลดีและผลเสียของการขุดลอก
แม่น้ำแม่ปายไว้ โดยเปิดโอกาสให้พี่น้องประชาชนเข้าร่วมประชุมได้แสดงความคิดเห็นอย่าง
กว้างขวาง และซักถามข้อสงสัยต่างๆ ที่ไม่เข้าใจ คุณ [REDACTED] กรรมการผู้จัดการ
บริษัทกุดของอินตา จำกัด อธิบดีกรมเจ้าท่าร่วมประชุมเข้าใจ ทางศาล [REDACTED]
คดี อ.บ.บ. และ นาย [REDACTED] รองนายก อบ.บ. ต.ดอนโตน ได้ชี้แจงถึงผลดี
และผลเสีย จากการขุดลอกแม่น้ำแม่ปาย

นาย [REDACTED] ประธานที่ประชุมได้กล่าวขอบคุณ คุณ [REDACTED]
ที่ได้ชี้แจงผลกระทบด้านสิ่งแวดล้อม และในที่สุดก็เกี่ยวกับการขุดลอกแม่น้ำแม่ปาย
และผลดี ผลเสียต่างๆ

และที่ประชุมได้เชิญ คุณ [REDACTED] ซึ่งเป็นเจ้าขอโครงการการขุดลอก -
วิธีการขุดลอกแม่น้ำแม่ปาย อุตสาหกรรม และดำเนินการขุดลอกแม่น้ำแม่ปาย 4 / 2559
นาย [REDACTED] ได้ชี้แจงโดยทำแผนขุดลอกแม่น้ำแม่ปาย 4 / 2559
หมายเลขแผนขุดลอกแม่น้ำแม่ปาย 33502 แผนนี้แสดงจุดที่ขุดมาชี้แจงพร้อมทั้งได้นำ -
กรรมการหมู่บ้าน และชาวบ้านในตำบลท่าประมาศมาชี้แจงพร้อมทั้งได้นำ -
ได้ชี้แจงวิธีการขุดลอกแม่น้ำแม่ปาย อุตสาหกรรม ว่าจะไม่ทำในแม่น้ำแม่ปายในทันที และใกล้เคียง -
ได้ข้อสรุป จากการขุดลอกแม่น้ำแม่ปาย คนมีหน้าที่เข้าใจ และไม่มีข้อสงสัยของชาวบ้าน
และคุณ [REDACTED] กล่าวว่า มร้อมที่จะช่วยแก้ไขในทันทีของหมู่บ้านทุกกรณี
ที่ดำเนินการต่อไป

มีประธานที่ประชุมแจ้งมติที่ประชุม
มติที่ประชุมเห็นชอบในหลักการใน [REDACTED] กรรมการผู้จัดการ -
บริษัทกุดของอินตา จำกัด เจ้าขอโครงการ ดำเนินการขุดลอกแม่น้ำแม่ปาย 4 / 2559
หมายเลขแผนขุดลอกแม่น้ำแม่ปาย 33502 ที่ตั้ง หมู่ที่ 6 ต.ดอนโตน อ.ดอนโตน จ.สตูล
ต่อไป

มตภัย/ชุมชน | ผอ. | แสดงความยินดีให้ทุกคน | ครบได้ตั้งแต่วันที่

- [illegible]

มติที่ประชุมจึงได้มีข้อเสนองาน ๑๐ ฉบับ ให้มีบริษัท กวดอัสดา จำกัด รับจ้างโครงการ
ดำเนินการซ่อมบำรุงทางเขตรถ ๖๓-๗๕ โครงการ และซ่อมแซมใต้

ပြန်လဲအသွယ် ၀၇.၃၀ မ.

សំណាក

การแปร: ๘๘

บัตรประชาชนเลขที่

กำหนด ๓. สามเหลี่ยม ๒. สามเหลี่ยม ๑. สี่เหลี่ยม

๑๗:๑๕ ๒๓๕๒๐๖

755275275275

| ลำดับ | ชื่อ-สกุล | ที่อยู่ | ลายมือชื่อ | หมายเหตุ |
|-------|-----------|---------|------------|----------|
| 1 | | | | |
| 2 | | | | |
| 3 | | | | |
| 4 | | | | |
| 5 | | | | |
| 6 | | | | |
| 7 | | | | |
| 8 | | | | |
| 9 | | | | |
| 10 | | | | |
| 11 | | | | |
| 12 | | | | |
| 13 | | | | |
| 14 | | | | |
| 15 | | | | |
| 16 | | | | |
| 17 | | | | |
| 18 | | | | |
| 19 | | | | |
| 20 | | | | |
| 21 | | | | |
| 22 | | | | |
| 23 | | | | |
| 24 | | | | |
| 25 | | | | |
| 26 | | | | |
| 27 | | | | |
| 28 | | | | |
| 29 | | | | |
| 30 | | | | |
| 31 | | | | |
| 32 | | | | |
| 33 | | | | |
| 34 | | | | |
| 35 | | | | |
| 36 | | | | |
| 37 | | | | |
| 38 | | | | |
| 39 | | | | |
| 40 | | | | |
| 41 | | | | |
| 42 | | | | |
| 43 | | | | |
| 44 | | | | |
| 45 | | | | |
| 46 | | | | |
| 47 | | | | |
| 48 | | | | |
| 49 | | | | |
| 50 | | | | |
| 51 | | | | |
| 52 | | | | |
| 53 | | | | |
| 54 | | | | |
| 55 | | | | |
| 56 | | | | |
| 57 | | | | |
| 58 | | | | |
| 59 | | | | |
| 60 | | | | |
| 61 | | | | |
| 62 | | | | |
| 63 | | | | |
| 64 | | | | |
| 65 | | | | |
| 66 | | | | |
| 67 | | | | |
| 68 | | | | |
| 69 | | | | |
| 70 | | | | |
| 71 | | | | |
| 72 | | | | |
| 73 | | | | |
| 74 | | | | |
| 75 | | | | |
| 76 | | | | |
| 77 | | | | |
| 78 | | | | |
| 79 | | | | |
| 80 | | | | |
| 81 | | | | |
| 82 | | | | |
| 83 | | | | |
| 84 | | | | |
| 85 | | | | |
| 86 | | | | |
| 87 | | | | |
| 88 | | | | |
| 89 | | | | |
| 90 | | | | |
| 91 | | | | |
| 92 | | | | |
| 93 | | | | |
| 94 | | | | |
| 95 | | | | |
| 96 | | | | |
| 97 | | | | |
| 98 | | | | |
| 99 | | | | |
| 100 | | | | |

| ลำดับ | ชื่อ-สกุล | ที่อยู่ | ลายมือชื่อ | หมายเหตุ |
|-------|-----------|---------|------------|----------|
| 26 | | | | |
| 27 | | | | |
| 28 | | | | |
| 29 | | | | |
| 30 | | | | |
| 31 | | | | |
| 32 | | | | |
| 33 | | | | |
| 34 | | | | |
| 35 | | | | |
| 36 | | | | |
| 37 | | | | |
| 38 | | | | |
| 39 | | | | |
| 40 | | | | |
| 41 | | | | |
| 42 | | | | |
| 43 | | | | |
| | | | | |
| | | | | |
| | | | | |
| | | | | |
| | | | | |

การจัดทำประชาคมโครงการจดทะเบียนคำขอประทานบัตรที่ ๔/๒๕๕๙ ของบริษัท ภูทองอันดา จำกัด
ชนิดแร่หินอุตสาหกรรมชนิดหินปูน(เพื่ออุตสาหกรรมก่อสร้าง) รายชื่อผู้เข้าร่วมประชุม
ณ ม.๖ บ้านหัวสะพานเหล็ก ตำบลควนโดน อำเภอควนโดน จังหวัดสตูล

[illegible]

25-0

[illegible]

การจัดทำประชาคมโครงการจดทะเบียนคำขอประทานบัตรที่ ๔/๒๕๕๙ ของบริษัท กุทองอันดา จำกัด
ชนิดแร่หินอุตสาหกรรมชนิดหินปูน(เพื่ออุตสาหกรรมก่อสร้าง) รายชื่อผู้เข้าร่วมประชุม
ณ ม.๖ บ้านหัวสะพานเหล็ก ตำบลควนโดน อำเภอควนโดน จังหวัดสตูล

[illegible]

การจัดทำประชาคมโครงการจดทะเบียนคำขอประทานบัตรที่ ๔/๒๕๕๙ ของบริษัท ภูทองอันดา จำกัด
ชนิดแร่หินอุตสาหกรรมชนิดหินปูน(เพื่ออุตสาหกรรมก่อสร้าง) รายชื่อผู้เข้าร่วมประชุม
ณ ม.๖ บ้านหัวสะพานเหล็ก ตำบลควนโดน อำเภอควนโดน จังหวัดสตูล

[illegible]

การจัดทำประชาคมโครงการจดทะเบียนคำขอประทานบัตรที่ ๔/๒๕๕๙ ของบริษัท ภูทองอันดา จำกัด
ชนิดแร่หินอุตสาหกรรมชนิดหินปูน(เพื่ออุตสาหกรรมก่อสร้าง) รายชื่อผู้เข้าร่วมประชุม
ณ ม.๖ บ้านหัวสะพานเหล็ก ตำบลควนโดน อำเภอควนโดน จังหวัดสตูล

| ลำดับที่ | ชื่อ - สกุล | บ้านเลขที่ | ความคิดเห็น | | ลายมือชื่อ |
|----------|-------------|------------|-------------|-------------|------------|
| | | | เห็นด้วย | ไม่เห็นด้วย | |
| | | | | | |

การจัดทำประชาคมโครงการจดทะเบียนคำขอประทานบัตรที่ ๔/๒๕๕๙ ของบริษัท ภูทองอันดา จำกัด
ชนิดแร่หินอุตสาหกรรมชนิดหินปูน(เพื่ออุตสาหกรรมก่อสร้าง) รายชื่อผู้เข้าร่วมประชุม
ณ ม.๖ บ้านหัวสะพานเหล็ก ตำบลควนโดน อำเภอควนโดน จังหวัดสตูล

[illegible]




การจัดทำประชาคมโครงการจดทะเบียนคำขอประทานบัตรที่ ๔/๒๕๕๙ ของบริษัท ภูทองอันดา จำกัด
ชนิดแร่หินอุตสาหกรรมชนิดหินปูน(เพื่ออุตสาหกรรมก่อสร้าง) รายชื่อผู้เข้าร่วมประชุม
ณ ม.๖ บ้านหัวสะพานเหล็ก ตำบลควนโดน อำเภอควนโดน จังหวัดสตูล

| ลำดับที่ | ชื่อ - สกุล | บ้านเลขที่ | ความคิดเห็น | | ลายมือชื่อ |
|----------|-------------|------------|-------------|-------------|------------|
| | | | เห็นด้วย | ไม่เห็นด้วย | |
| 1 | | | | | |
| 2 | | | | | |
| 3 | | | | | |
| 4 | | | | | |
| 5 | | | | | |
| 6 | | | | | |
| 7 | | | | | |
| 8 | | | | | |
| 9 | | | | | |
| 10 | | | | | |
| 11 | | | | | |
| 12 | | | | | |
| 13 | | | | | |
| 14 | | | | | |
| 15 | | | | | |
| 16 | | | | | |
| 17 | | | | | |
| 18 | | | | | |
| 19 | | | | | |
| 20 | | | | | |
| 21 | | | | | |
| 22 | | | | | |
| 23 | | | | | |
| 24 | | | | | |
| 25 | | | | | |
| 26 | | | | | |
| 27 | | | | | |
| 28 | | | | | |
| 29 | | | | | |
| 30 | | | | | |

| ลำดับ | ชื่อ-สกุล | ที่อยู่ | ลายมือชื่อ | หมายเหตุ |
|-------|-----------|---------|------------|----------|
| | | | | |


การจัดทำประชาคมโครงการจดทะเบียนคำขอประทานบัตรที่ ๔/๒๕๕๙ ของบริษัท ภูทองอันดา จำกัด
ชนิดแร่หินอุตสาหกรรมชนิดหินปูน(เพื่ออุตสาหกรรมก่อสร้าง) รายชื่อผู้เข้าร่วมประชุม
ณ ม.๖ บ้านหัวสะพานเหล็ก ตำบลควนโดน อำเภอควนโดน จังหวัดสตูล

ลำดับที่



การจัดทำประชาคมโครงการจดทะเบียนคำขอประทานบัตรที่ ๔/๒๕๕๙ ของบริษัท ภูทองอันดา จำกัด
ชนิดแร่หินอุตสาหกรรมชนิดหินปูน(เพื่ออุตสาหกรรมก่อสร้าง) รายชื่อผู้เข้าร่วมประชุม
ณ ม.๖ บ้านหัวสะพานเหล็ก ตำบลควนโดน อำเภอควนโดน จังหวัดสตูล ๐-๕๒

| ลำดับที่ | |
|----------|--|
| 1 | |
| 2 | |
| 3 | |
| 4 | |
| 5 | |
| 6 | |
| 7 | |
| 8 | |
| 9 | |
| 10 | |
| 11 | |
| 12 | |
| 13 | |
| 14 | |
| 15 | |
| 16 | |
| 17 | |
| 18 | |
| 19 | |
| 20 | |
| 21 | |
| 22 | |
| 23 | |
| 24 | |
| 25 | |
| 26 | |
| 27 | |
| 28 | |
| 29 | |
| 30 | |
| 31 | |
| 32 | |
| 33 | |
| 34 | |
| 35 | |
| 36 | |
| 37 | |
| 38 | |
| 39 | |
| 40 | |
| 41 | |
| 42 | |
| 43 | |
| 44 | |
| 45 | |
| 46 | |
| 47 | |
| 48 | |
| 49 | |
| 50 | |
| 51 | |
| 52 | |
| 53 | |
| 54 | |
| 55 | |
| 56 | |
| 57 | |
| 58 | |
| 59 | |
| 60 | |
| 61 | |
| 62 | |
| 63 | |
| 64 | |
| 65 | |
| 66 | |
| 67 | |
| 68 | |
| 69 | |
| 70 | |
| 71 | |
| 72 | |
| 73 | |
| 74 | |
| 75 | |
| 76 | |
| 77 | |
| 78 | |
| 79 | |
| 80 | |
| 81 | |
| 82 | |
| 83 | |
| 84 | |
| 85 | |
| 86 | |
| 87 | |
| 88 | |
| 89 | |
| 90 | |
| 91 | |
| 92 | |
| 93 | |
| 94 | |
| 95 | |
| 96 | |
| 97 | |
| 98 | |
| 99 | |
| 100 | |



การจัดทำประชาคมโครงการจดทะเบียนคำขอประทานบัตรที่ ๔/๒๕๕๙ ของบริษัท ภูทองอันดา จำกัด
ชนิดแร่หินอุตสาหกรรมชนิดหินปูน(เพื่ออุตสาหกรรมก่อสร้าง) รายชื่อผู้เข้าร่วมประชุม
ณ ม.๖ บ้านหัวสะพานเหล็ก ตำบลควนโดน อำเภอควนโดน จังหวัดสตูล

[illegible]

การจัดทำประชาคมโครงการจดทะเบียนคำขอประทานบัตรที่ ๔/๒๕๕๙ ของบริษัท ภูทองอันดา จำกัด
ชนิดแร่หินอุตสาหกรรมชนิดหินปูน(เพื่ออุตสาหกรรมก่อสร้าง) รายชื่อผู้เข้าร่วมประชุม
ณ ม.๖ บ้านหัวสะพานเหล็ก ตำบลควนโดน อำเภอกวนโดน จังหวัดสตูล

[illegible]

การจัดทำประชาคมโครงการจดทะเบียนคำขอประทานบัตรที่ ๔/๒๕๕๙ ของบริษัท ภูทองอินดา จำกัด
ชนิดแร่หินอุตสาหกรรมชนิดหินปูน(เพื่ออุตสาหกรรมก่อสร้าง) รายชื่อผู้เข้าร่วมประชุม
ณ ม.๖ บ้านหัวสะพานเหล็ก ตำบลควนโดน อำเภอควนโดน จังหวัดสตูล

[illegible]

การจัดทำประชาคมโครงการจดทะเบียนคำขอประทานบัตรที่ ๔/๒๕๕๙ ของบริษัท ภูทองอันดา จำกัด
ชนิดแร่หินอุตสาหกรรมชนิดหินปูน(เพื่ออุตสาหกรรมก่อสร้าง) รายชื่อผู้เข้าร่วมประชุม
ณ ม.๖ บ้านหัวสะพานเหล็ก ตำบลควนโดน อำเภอควนโดน จังหวัดสตูล

[illegible]

[illegible]

การจัดทำประชาคมโครงการจดทะเบียนคำขอประทานบัตรที่ ๔/๒๕๕๙ ของบริษัท ภูทองอินดา จำกัด
ชนิดแร่หินอุตสาหกรรมชนิดหินปูน(เพื่ออุตสาหกรรมก่อสร้าง) รายชื่อผู้เข้าร่วมประชุม
ณ ม.๖ บ้านหัวสะพานเหล็ก ตำบลควนโดน อำเภอควนโดน จังหวัดสตูล

| ลำดับที่ | ชื่อ - สกุล | บ้านเลขที่ | ความคิดเห็น | | ลายมือชื่อ |
|----------|-------------|------------|-------------|-------------|------------|
| | | | เห็นด้วย | ไม่เห็นด้วย | |
| 1 | | | | | |
| 2 | | | | | |
| 3 | | | | | |
| 4 | | | | | |
| 5 | | | | | |
| 6 | | | | | |
| 7 | | | | | |
| 8 | | | | | |
| 9 | | | | | |
| 10 | | | | | |
| 11 | | | | | |
| 12 | | | | | |
| 13 | | | | | |
| 14 | | | | | |
| 15 | | | | | |
| 16 | | | | | |
| 17 | | | | | |
| 18 | | | | | |
| 19 | | | | | |
| 20 | | | | | |
| 21 | | | | | |
| 22 | | | | | |
| 23 | | | | | |
| 24 | | | | | |
| 25 | | | | | |
| 26 | | | | | |
| 27 | | | | | |
| 28 | | | | | |
| 29 | | | | | |
| 30 | | | | | |
| 31 | | | | | |
| 32 | | | | | |
| 33 | | | | | |
| 34 | | | | | |
| 35 | | | | | |
| 36 | | | | | |
| 37 | | | | | |
| 38 | | | | | |
| 39 | | | | | |
| 40 | | | | | |
| 41 | | | | | |
| 42 | | | | | |
| 43 | | | | | |
| 44 | | | | | |
| 45 | | | | | |
| 46 | | | | | |
| 47 | | | | | |
| 48 | | | | | |
| 49 | | | | | |
| 50 | | | | | |
| 51 | | | | | |
| 52 | | | | | |
| 53 | | | | | |
| 54 | | | | | |
| 55 | | | | | |
| 56 | | | | | |
| 57 | | | | | |
| 58 | | | | | |
| 59 | | | | | |
| 60 | | | | | |
| 61 | | | | | |
| 62 | | | | | |
| 63 | | | | | |
| 64 | | | | | |
| 65 | | | | | |
| 66 | | | | | |
| 67 | | | | | |
| 68 | | | | | |
| 69 | | | | | |
| 70 | | | | | |
| 71 | | | | | |
| 72 | | | | | |
| 73 | | | | | |
| 74 | | | | | |
| 75 | | | | | |
| 76 | | | | | |
| 77 | | | | | |
| 78 | | | | | |
| 79 | | | | | |
| 80 | | | | | |
| 81 | | | | | |
| 82 | | | | | |
| 83 | | | | | |
| 84 | | | | | |
| 85 | | | | | |
| 86 | | | | | |
| 87 | | | | | |
| 88 | | | | | |
| 89 | | | | | |
| 90 | | | | | |
| 91 | | | | | |
| 92 | | | | | |
| 93 | | | | | |
| 94 | | | | | |
| 95 | | | | | |
| 96 | | | | | |
| 97 | | | | | |
| 98 | | | | | |
| 99 | | | | | |
| 100 | | | | | |

ภาคผนวก ก-4
รายงานการประชุมชี้แจงเพิ่มเติม


รายชื่อผู้เข้าร่วมประชุมรับฟังและชี้แจงเพิ่มเติม

กรณีบริษัทภูทอง อันดา จำกัด ได้ยื่นคำขอประทานบัตรเหมืองแร่ ที่ ๔/๒๕๕๔
ชนิดแร่หินอุตสาหกรรมชนิดหินปูน (เพื่ออุตสาหกรรมก่อสร้าง) ที่บ้านหัวสะพานเหล็ก

หมู่ที่ ๖ ตำบลควนโดน อำเภอควนโดน จังหวัดสตูล

วันพฤหัสบดีที่ ๖ ตุลาคม พ.ศ. ๒๕๕๔ เวลา ๐๙.๓๐ น

ณ ห้องประชุมอำเภอควนโดน



| | | | | นตกร |
|--|--|--|--|------|
| | | | | |
| | | | | |
| | | | | |
| | | | | |
| | | | | |
| | | | | |

รายชื่อผู้เข้าร่วมประชุมรับฟังและชี้แจงเพิ่มเติม

กรณีบริษัทภูทอง อันดา จำกัด ได้ยื่นคำขอประทานบัตรเหมืองแร่ ที่ ๔/๒๕๕๙
ชนิดแร่หินอุตสาหกรรมชนิดหินปูน (เพื่ออุตสาหกรรมก่อสร้าง) ที่บ้านหัวสะพานเหล็ก

หมู่ที่ ๖ ตำบลควนโดน อำเภอกวนโดน จังหวัดสตูล

วันพฤหัสบดีที่ ๖ ตุลาคม พ.ศ. ๒๕๕๙ เวลา ๐๙.๓๐ น

ณ ห้องประชุมอำเภอควนโดน

[illegible]

รายชื่อผู้เข้าร่วมประชุมรับฟังและชี้แจงเพิ่มเติม

กรณีบริษัทภูทอง อันดา จำกัด ได้ยื่นคำขอประทานบัตรเหมืองแร่ ที่ ๔/๒๕๕๙
ชนิดแร่หินอุตสาหกรรมชนิดหินปูน (เพื่ออุตสาหกรรมก่อสร้าง) ที่บ้านหัวสะพานเหล็ก

หมู่ที่ ๖ ตำบลควนโดน อำเภอควนโดน จังหวัดสตูล

วันพฤหัสบดีที่ ๖ ตุลาคม พ.ศ. ๒๕๕๙ เวลา ๐๙.๓๐ น

ณ ห้องประชุมอำเภอควนโดน

[illegible]

รายชื่อผู้เข้าร่วมประชุมรับฟังและชี้แจงเพิ่มเติม
 กรณีบริษัทภูทอง อันดา จำกัด ได้ยื่นคำขอประทานบัตรเหมืองแร่ ที่ ๔/๒๕๕๙
 ชนิดแร่หินอุตสาหกรรมชนิดหินปูน (เพื่ออุตสาหกรรมก่อสร้าง) ที่บ้านหัวสะพานเหล็ก
 หมู่ที่ ๖ ตำบลควนโดน อำเภอควนโดน จังหวัดสตูล
 วันพฤหัสบดีที่ ๖ ตุลาคม พ.ศ. ๒๕๕๙ เวลา ๐๙.๓๐ น
 ณ ห้องประชุมอำเภอควนโดน

| ลำดับ ที่ | ชื่อ- สกุล | ตำแหน่ง/ที่อยู่ | ลายมือชื่อ | หมายเหตุ |
|--------------|------------|-----------------|------------|----------|
| | | | | |
| | | | | |
| | | | | |
| | | | | |
| | | | | |
| | | | | |
| | | | | |
| | | | | |
| | | | | |
| | | | | |
| | | | | |
| | | | | |
| | | | | |
| | | | | |
| | | | | |
| | | | | |
| | | | | |
| | | | | |

เมื่อที่ประชุมพร้อมแล้วเวลา 9.00 น. นายอำเภอควนโดน เป็นประธานในที่ประชุม กล่าวเปิดการประชุม ตามระเบียบวาระดังนี้

1 การประชุมรับฟังและชี้แจงเพิ่มเติม กรณีบริษัทภูทองอันตา จำกัด ได้ยื่นคำขอประทานบัตรเหมืองแร่ ที่ 4/2559 ชนิดแร่หินอุตสาหกรรมชนิดหินปูน (เพื่ออุตสาหกรรมก่อสร้าง) ที่บ้านหัวสะพานเหล็ก หมู่ที่ 6 ตำบลควนโดน อำเภอควนโดน จังหวัดสตูล

นายเจริญ จันทราบาน

นายอำเภอควนโดน

ขอสวัสดิ์ทุกท่าน วันนี้เป็นกระบวนการเรียนรู้ร่วมกัน ไม่ว่าจะเป็นข้อมูลข้อเท็จจริง ข้อกฎหมายต่างๆ อยากจะให้พูดคุยกันอย่างพี่น้อง สันติวิธี ไม่กล่าวหาหรือมีความรุนแรง เพื่อให้เกิดความสามัคคี เกี่ยวกับเรื่องการขอประทานบัตรเพื่อทำโรงโม่หิน วันนี้ทางอบต.ได้จัดประชุมขึ้น มีผู้แทนชาวบ้าน มีเจ้าหน้าที่ และสมาชิกสภา อบต. ที่จะต้องพิจารณาให้ความเห็นและตอบคำถามต่อชาวบ้านต่อไปได้ อยากให้ดูเรื่องกฎหมาย ใครสงสัยขอให้ถามข้อมูลได้ ทั้งฝ่ายที่เห็นด้วยและไม่เห็นด้วยก็ขอให้ทำตามกฎหมาย ขอให้เปิดใจให้กว้าง ถ้าทำตัวเหมือนน้ำเต็มแก้ว ก็จะไม่ได้รับข้อมูลเพิ่มเติมเท่าที่ควร

นายก อบต.

สำเนาถูกต้อง

ขอสวัสดิ์ทุกท่านครับ ขอขอบคุณทุกท่านครับที่มาร่วมประชุมกันในวันนี้ ไม่ว่าจะเป็นท่านผู้ใหญ่บ้าน สมาชิก อบต. ผู้แทนชาวบ้าน และเจ้าหน้าที่ทุกท่าน หลังจากที่ผมกลับมาจากพิธีฮัจญ์ ก็ยังไม่ทราบเรื่องราว ข้อมูลเท่าที่ควร วันนั้นก็ได้รับหนังสือร้องเรียนจากพี่น้องบ้านนาปรัก วันนี้จึงได้จัดประชุมกัน เพื่อมาชี้แจงกันเพิ่มเติม ขอให้พูดคุยกันในหลักเกณฑ์ ไม่ใช่อารมณ์ ไม่เข้าใจตรงไหนขอให้ถามเจ้าหน้าที่ครับ ขอเชิญเจ้าหน้าที่ครับ

ขอสวัสดิ์พี่น้องทุกท่านครับ ก่อนอื่นผมขอแนะนำตัวเจ้าหน้าที่จากตำรวจป่าไม้ ช่างเจาะสำรวจ วิศวกรเหมืองแร่ เจ้าหน้าที่จากอุตสาหกรรมจังหวัดสงขลาและจังหวัดสตูล

หัวหน้าฝ่ายนโยบายและแผน มาแทนท่านอุตสาหกรรมจังหวัดสตูล ซึ่งตอนนี้ว่างอยู่ วันนี้อยากมารับฟังทุกฝ่าย ตอนนี้ก็ได้มาเรียนผู้ว่าแล้วว่ามีประชาชนที่มีการคัดค้านอยู่ ท่านก็ให้มาทำความเข้าใจแก่พี่น้องในพื้นที่ต่อไปขอเชิญผู้

****ผู้เข้าร่วมประชุมแนะนำตัว****

นายบรรลือศักดิ์ วรสันติกุล

สำเนาถูกต้อง

วันนี้ขอให้เป็นเวทีที่จะมาให้ความเข้าใจกับพี่น้องประชาชน กระบวนการขอ
ประทานบัตร เริ่มอย่างไร ไปจบอย่างไร ขั้นตอนของการขอประทานบัตรนั้น
จะเริ่มจากบุคคลประสงค์จะยื่นขอ ไปยื่นขอที่อุตสาหกรรมจังหวัด แล้วทำการ
รังวัด ใต้สวน ทำแผนที่ ต่อไปขั้นตอนจะมี 3 กรอบ 1 ส่งประกาศไปตาม
หน่วยงานต่างๆ ได้แก่ อำเภอ ที่ทำการกำนัน สำนักงานอุตสาหกรรม เมื่อไม่มี
ผู้คัดค้านก็ดำเนินการต่อไป การขออนุญาตก็ต้องขอให้ดินควบคู่กันไป ใคร
ดูแลพื้นที่นั้นก็เป็นผู้ให้คำอนุญาต 2. ผู้ประสงค์ขอประทานบัตรจะต้องไปทำ
EIA ซึ่งการทำ EIA นั้นเขาก็จะมาดำเนินการทำรายงาน รวบรวมข้อมูล
ผลกระทบต่างๆ ในส่วนตรงนี้ ท่านจะสามารถมาให้ข้อมูล ท่านจะมีส่วนจริงใน
ส่วนนี้ ไม่ว่าจะเป็นการป้องกันหรือผลกระทบที่อาจเกิดขึ้น รายงาน EIA ก็
ไปสู่ คณะกรรมการสิ่งแวดล้อมแห่งชาติ สำนักงานนโยบายและแผน
ทรัพยากรธรรมชาติและสิ่งแวดล้อม สผ. จะเป็นแม่ข่ายในการพิจารณา
รายงาน EIA จะมีผู้เชี่ยวชาญในการพิจารณา ถ้าไม่ผ่านก็ตกไป ถ้าผ่าน เรื่องก็
จะมารวมที่อุตสาหกรรมจังหวัด รวมเรื่องราวเสนอผู้ว่า และส่งเรื่องไปให้กรม
อุตสาหกรรมและการเหมืองแร่ เข้าสู่คณะกรรมการตามพระราชบัญญัติแร่
แล้วเสนอต่อไปอธิบดี และต่อไปที่รัฐมนตรีว่าการกระทรวงอุตสาหกรรมลงนาม
แล้วส่งกลับมาให้ผู้ว่า และส่งให้อุตสาหกรรมจังหวัด แล้วอนุญาตเปิดเหมือง
ต่อไป กระบวนการนี้เร็วสุด 3 ปี ช้าสุด 13 ปี อย่างน้อย 3-4 กรมกอง
ปัจจุบันอยู่ในขั้นตอนการรังวัด ใต้สวน การปิดประกาศ มีท่านใดสงสัย
หรือไม่ครับในส่วนของขั้นตอน

สวัสดีทุกท่านครับ ควรจะต้องให้ข้อมูลก่อนชักนิต บ้านนาปรังนั้นมีภูเขา
ล้อมรอบ จุดที่ขอประทานบัตรนั้นอยู่ทางทิศเหนือของหมู่บ้าน มีลำห้วย 3
ลำห้วย ผลิตน้ำประปาให้คนทั้งสตูล มีโรงเรียน มีป่าชุมชน 1 เดียวในจังหวัด
สตูล มีที่โบราณสถาน อายุราว 200 ปี ถ้าการขออนุญาตเกิดขึ้นมานั้น จะ
เกิดผลกระทบอย่างไรในอนาคต การสำรวจนั้นขอให้ลงไปตรวจสอบกันจริงๆ
ถนนเข้าหมู่บ้านมีเส้นเดียวและใกล้กับจุดที่ขอมามากๆ อยากให้ลงพื้นที่กันจริงๆ

นายบรรลือศักดิ์ วรสันติกุล

ขอขอบคุณครับในการสำรวจนั้น เขาจะต้องลงไปสำรวจจริงมี คือ 3 กิโลเมตร จะต้องเป็นผู้เชี่ยวชาญมาศึกษาในด้านต่างๆ ในข้อ ค1 ค2 ในส่วนนั้นท่านจะมี ส่วนร่วมโดยตรง

ผู้แทนชาวบ้าน

รายงาน EIA ทำช่วงไหน ก่อนหรือหลังการประชุมสภา อบต.และเรื่องการ คัดค้าน ตามประกาศ ชาวบ้านนั้นไม่ทราบเลย มาทราบ 2 วันสุดท้าย

นายบรรลือศักดิ์ วรสันติกุล

กระบวนการนั้นสามารถดำเนินการไปพร้อมกันได้ กระบวนการประกาศก็ต้อง ดำเนินการไป ผมไม่ทราบว่าทางผู้ขอประทานบัตรนั้นได้ว่าจ้างบริษัท ผู้เชี่ยวชาญมาทำหรือยัง ต่อไปยังมีอีกหลายกระบวนการ

ผู้แทนชาวบ้าน

เรื่องนี้ชาวบ้านตกใจกันพอสมควร เพราะชาวบ้านแทบจะไม่ทราบข้อมูลเลย เรายื่นหนังสือไปหลายหน่วยงานเลยครับ

นายอับดุลมายิด ดาหมาด

ขอสวัสดิ์ทุกท่าน ผมเป็นผู้แทนพี่น้องชาวบ้านรอบเขาโต๊ะกรัง เหตุผลที่เรา ต้องตื่นตัวเพราะเราไม่เคยได้รับข้อมูลข่าวสารมาก่อนอย่างชัดเจน เพิ่งจะ ทราบ 2 วันสุดท้ายตามประกาศ จำนวนครัวเรือนและจำนวนโรงเรียนที่ได้รับ ผลกระทบนั้นไม่เป็นไปตามรายงานการไต่สวน ภูเขาลูกนั้น มีส่วนที่มามีอยู่ใน เขตควนโดนเพียงเล็กน้อย มีสายน้ำหลายสายมารวมกัน เป็นเรื่องที่น่าคิด เราได้จัดเวทีชาวบ้านหลังจากที่ได้ยื่นเรื่องคัดค้าน มีโบราณวัตถุที่ห่างไปราว 700 เมตร ลำห้วยที่ใกล้ที่สุด ไม่เกิน 50 เมตร เราเป็นห่วงพี่น้องทั้งจังหวัด สตูล เหล่านี้เป็นเหตุผลที่เราคัดค้าน ได้ทราบว่ามีการจัดศึกษาดูงาน ที่ จังหวัดตรัง ในวันที่ 8 กันยายน เวลาประมาณ 7 โมง ที่หมู่ที่ 6 และก็ได้มีการ ทำประชาคมในมัสยิด เราคิดว่ามันไม่โปร่งใส มันไม่สามารถประชาคมได้ เพียงพอ ชุมชนหมู่ที่ 6 นั้น อยู่ห่างจากจุดที่ขอประทานบัตรเป็นกิโลฯ ผิด กับหมู่บ้านนาปรัก ที่ห่างไปเพียงไม่กี่ร้อยเมตร และโรงเรียนที่ห่างประมาณ 300 เมตร การทำประชาคมวันนั้นมีการเปิดโอกาสให้ตั้งคำถาม ผมก็ได้ ทักท้วงถึงการประชาคมในวันนั้น ไม่มีการบันทึก ไม่มีประธานที่ชัดเจน ไม่มี การแสดงความคิดเห็นอย่างกว้างขวาง และไม่มีคำตอบแก่ผมที่ชัดเจน การ บันทึกประชาคมก็มาบันทึกทีหลัง ได้มีการขอมติ ที่ประชุมก็โดยยกมือ มีคน เป็นลมเพราะ

นิติกร

อาจจะไม่รู้จริงๆ แต่เราคิดว่ามันไม่ชอบมาพากล ขอให้หน่วยงานราชการเข้าไปดู สืบสวนข้อมูลกันจริงๆ และได้รับหนังสือจากทางอุตสาหกรรมจังหวัดก็ได้ตอบหนังสือร้องเรียน ว่าตอนนี้ถึงขั้นตอนการพิจารณาของสภา อบต. เราพบว่ารายงานประชาคมของหมู่ที่ 6 นั้น ใช้ตราของโรงเรียนในการเขียนรายงานการประชุม และในรายงานประชุมนั้น เปิดประชุม 10.00 น. ปิดเวลา 14.00 น. ซึ่งไม่จริง

นายบรรลือศักดิ์ วรสันติภักดิ์

ต่อไปให้ [redacted] แจ้งถึงเรื่องของการประชาคม

นายบุญ ทั่วบ้าน

การรังวัดนั้นวันก่อน ก็ได้มารังวัดร่วมกับท่านกำนัน เพื่อชี้จุดว่าอยู่ในเขตไหน หมู่ไหน รายละเอียดตามรายงานการได้ส่วนนั้นผมก็ได้ระบุชัดเจน การขอประทานบัตรถ้าทำในหมู่ไหน ก็ให้ทำประชาคมในหมู่นั้น กรณีนี้อยู่ในหมู่ 6 หมู่เดียว ก็ทำประชาคมหมู่เดียว

นายบรรลือศักดิ์ วรสันติภักดิ์

ในส่วนของการประชาคมที่อยู่รอบพื้นที่นั้นขอให้มาร่วมตอนทำ ค1. เขาจะมาสอบถามข้อกังวล ข้อมูลต่างๆ ขอให้ท่านให้ข้อมูลให้เต็มที่ แล้วเขาจะไปทำการศึกษาเพื่อมาดำเนินการใน ค2 ต่อไป อันนี้เป็นสิทธิของท่านที่ยังไม่หายไป

ผู้ช่วยผู้ใหญ่หมู่ที่ 6

ในส่วนที่พี่น้องข้องใจ ขอเล่าตั้งแต่เริ่ม เริ่มแรกทางผู้ประกอบการ [redacted] ก็ได้เข้ามาและไปดูพื้นที่ ก็ได้ทราบข้อมูลเบื้องต้น แล้วประชุมกรรมการหมู่บ้านในเขตพื้นที่ของหมู่ที่ 6 ก็ได้ถามเจ้าหน้าที่ว่าจุดที่ขอประทานบัตรนั้นอยู่ในเขตหมู่ 6 ครึ่งหนึ่งเท่านั้นหรือไม่ เพราะมีหมู่บ้านอยู่โดยรอบ จำนวนมาก ได้นัดทำประชาคม หมู่ที่ 6 ราว 120 - 130 กว่าครัวเรือนในวันที่ 8 กันยายนเวลาราว 9.00 น. มาประชุม นั่งคุยกันราว 2 ชม. มีการลงชื่อผู้ที่มาพร้อม ประกอบด้วยกำนัน ผู้ใหญ่บ้าน สมาชิก อบต. ผู้นำประชาชน ชาวบ้านนาปรังมาร่วมราว 30 คน หลังจากทำประชาคมก็หมดหน้าที่ของพวกเขา ในส่วนของการคัดค้านก็ขอให้ทำกันไปตามสิทธิ ในส่วนของรายงานก็มาเขียนทีหลัง เพราะเขียนไม่ทันในวันประชุม ก็ขอให้น้องๆ ช่วยเขียนโดยใช้กระดาษรายงานของโรงเรียน เพราะมีตราของโรงเรียนในการเขียน ต่อไปก็เป็นหน้าที่ของ [redacted]

ถ้าเน่าถูกต้อง

นายกฤษิต บินหมาน

ผมมีคำถามในส่วนของการได้ส่วนตามรายงานนี้ครับ ตรงหมายเหตุที่เขียนว่า
แผนที่ฉบับนี้ถ่ายจากแผนที่ภูมิประเทศ มาตราส่วน และลำดับชุด ตัวเลข
7018 เพราะคิดว่าตัวเลขนี้อาจจะถูกเปลี่ยน เพราะ 7017 นั้นได้มีประกาศ
ยกเลิกไปแล้ว การแก้ไขเอกสารนั้น อาจจะเป็นเอกสารที่ผิด

นายบรรลือศักดิ์ วรสันติกุล

การใช้แผนที่นั้นอดีตเราใช้ 7017 ต่อมาแผนที่เกิดความละเอียดเพิ่มขึ้น ทาง
ราชการก็ได้ประกาศให้ใช้ 7018 พื้นที่จริงก็คงไม่ผิดเพี้ยนถ้าเอกสารที่ไม่
ถูกต้องคนลงชื่อก็ต้องรับผิดชอบ

กำนันตำบลทุ่งนุ้ย

การขอประทานบัตรนี้ ผมอยากจะให้ดูพื้นที่ เพราะเขาได้ะกรังนี้ ผมคิดว่ามัน
จะต้องติด ตำบลทุ่งนุ้ย ผลกระทบนั้นน่าจะมากกว่าชาวบ้านหมู่ที่ 6 ตำบล
ควนโดน เพราะผมไม่มีข้อมูลเลย ว่าขอถึงไหนอะไรอย่างไร

นายบรรลือศักดิ์ วรสันติกุล

ในกระบวนการขั้นตอนการขอประทานบัตรนั้น มีกฎหมายบอกไว้ชัดเจนอยู่
แล้ว ว่าอะไรทำได้ ทำไม่ได้ ข้อมูลวันนี้อาจจะน้อยไปนิด แต่ใน
กระบวนการทำ ค1 ค2 ขอให้ท่านได้ใช้สิทธิตรงนั้น ว่าท่านเห็นด้วย ไม่เห็น
ด้วยอย่างไร มีข้อกังวลคัดค้านอย่างไร หน้าที่ของหน่วยงานผมนั่นคือ การ
สนับสนุนให้มีการทำเหมืองแร่ แต่ต้องไม่ทำให้ประชาชนเดือดร้อน การทำ
เหมืองแร่นั้น เราต้องไปทำในจุดที่มีแร่ มีข้อกำหนดว่าจะต้องทำเหมืองแร่
อย่างไร เงื่อนไข ข้อบังคับการป้องกันผลกระทบด้านสิ่งแวดล้อมนั้นเป็นเรื่อง
ที่สำคัญ หลักแรกสุดคือชุมชนต้องปลอดภัยก่อนเป็นอันดับแรก ข้อต่อมา
ชุมชนต้องได้รับประโยชน์ ค่าภาคหลวงนั้น สมมุติ มีรายได้ 100 ให้ อบต 20
อบจ 20 และ อบตอื่นๆในพื้นที่ จะต้องมีการกองทุนฟื้นฟูต่างๆ

ถ้าเขาถูกต้อง

ในเรื่องของรายได้ตรงนั้น พวกเราไม่สนใจ วันนี้เรามาคัดค้าน เพราะเรา
ไม่ได้รับข้อมูลที่เพียงพอ มีการปกปิดข้อมูล ผลกระทบต่างๆที่จะตามมาทำให้
ประชาชนบริเวณพื้นที่โดยรอบเดือดร้อน และไม่เห็นด้วย

นายบรรลือศักดิ์ วรสันติกุล

วันนี้การประชุมนี้เป็นเพียงการชี้แจงถึงขั้นตอน กระบวนการต่างๆ ในส่วน
ของการร้องเรียนหรือคัดค้านนั้น ท่านสามารถทำได้

ผู้แทนชาวบ้าน

ตามเอกสารนั้น [REDACTED] ของเราได้ะกรัง
ซึ่งเป็นชื่อเขาทั้ง [REDACTED]

นายบรรลือศักดิ์ วรสันติกุล

ผมขอแนะนำอย่างนี้ครับ ในกระบวนการที่หน่วยงานอื่นเข้ามาสำรวจศึกษานั้น ขอให้ท่านเข้าไปร่วมให้ข้อมูลให้มากที่สุด อันนั้นเป็นสิทธิที่ท่านต้องรักษาไว้

ผู้แทนชาวบ้าน

ทางอุตสาหกรรมจังหวัดทำไมกระบวนการชี้แจงขั้นตอนต่าง ๆ นั้น

ถึงมาทำเอาตอนนี้ อยากให้ทำก่อนหน้านี้ คงไม่เกิดการคัดค้านอย่างตอนนี้ ชาวบ้านเขาไม่ทราบข้อมูล การชี้แจงในวันนี้พวกเราไม่รับแล้ว

ผู้แทนชาวบ้าน(อดีตกำนัน)

ผมก็ได้รับข้อมูลมาพอๆกับทุกท่าน คนควนโดนอยู่กันอย่างสงบเรียบร้อย ใช้ชีวิตอย่างเรียบง่าย อย่าเห็นแก่ประโยชน์ส่วนน้อย ขอให้ท่านกลับไปคิด ขอร้องผู้ประกอบการ ท่านเห็นแล้ว ขอให้หยุดเสียได้หรือไม่ ภูเขาอื่นมีอีก เยอะแยะที่ไกลจากชุมชน เราขอกัน ขอให้เห็นใจ ไม่อยากให้มีการทะเลาะกันในอนาคต ไม่อยากให้เกิดความแตกแยก

ผู้แทนชาวบ้าน

อยากจะมาขอร้องอย่าให้เกิดความเดือดร้อน กับพี่น้องชาวบ้าน โรงเรียนรอบพื้นที่

นายบรรลือศักดิ์ วรสันติกุล

ข้อมูลทุกอย่างในวันนี้ผมจะเก็บและบันทึกไปดำเนินการต่อไป สิทธิต่างๆ ขอให้ท่านรักษาไว้ ต่อไปขอเชิญผู้ประกอบการได้ชี้แจงซักเล็กน้อยครับ

ผู้ประกอบการ

ผมเป็นผู้ประกอบการ ผมไม่อยากจะทำความเดือดร้อน ความเสียหายกับพ่อแม่พี่น้อง ปัจจุบันผมประกอบการอยู่ที่จังหวัดตรัง ชาวบ้านหมู่ที่ 6 ก็ได้ไปศึกษาดูงานมาแล้ว อยากให้พี่น้องทุกคนได้ไปดูงาน เมื่อก่อนตอนที่ผมจะประกอบกิจการที่ตรัง ก็ไม่ค่อยมีคนชอบเท่าไร เพราะคิดว่าเป็นคนไม่ดี แต่เมื่อเวลาผ่านไป ก็ได้เห็นว่าผมนั้นดูแลส่วนรวมอย่างดีแค่ไหน ดูแลสถานีอนามัย วัด สร้างเมรุ สร้างศาลา ผมเข้าใจพ่อแม่พี่น้องที่คัดค้าน แต่อยากให้พี่น้องเปิดใจ รับฟังผู้ประกอบการ ถนนทางเข้าโรงโม่ ไม่มีหูลดแม้แต่นิดเดียว ถนนเข้าโรงโม่เหมือนเขารีสอร์ท ผมก็ไม่มี อยากให้ทุกคนเปิดใจกว้าง ให้ผมเป็นส่วนหนึ่งของชุมชนได้หรือไม่ หากกรณีผลกระทบไม่ว่าจะเป็นเรื่องฝุ่น เรื่องถนน หรือเรื่องต่างๆ ผมยินดีปิดโรงงานทันที ผมเป็นมืออาชีพพอผมยินดีรับใช้พี่น้อง ยินดีดูแลพี่น้องเต็มที่ ระเบิดก็ไม่ได้ยินเสียง เสียงดังหรือบ้านร้าง ยินดีปิด

ต่อไปเป็นแหล่ง

ถ้าเนถูกต้อง

ท่องเที่ยว เป็นรีสอร์ท อยู่กันแบบพ่อแม่พี่น้อง ไม่ใช่ทุนชาวบ้าน นี่คือ
คำมั่นสัญญา ขอขอบคุณครับ

ผู้แทนชาวบ้าน


ผมในฐานะผู้มีประสบการณ์ในด้านนี้ ก็ได้มีส่วนในการประสานทุกฝ่ายได้ร่วม
พูดคุย สดุดนั้นเป็นจังหวัดยังขาดวัตถุดิบในการก่อสร้าง เพื่อดำเนินการ
เมกะโปรเจกต์ อยากให้พี่น้องแยกแยะเรื่องที่คัดค้าน อยากให้เกิดความเป็น
ธรรมกับทุกฝ่าย เราทุกคนต่างมีส่วนในการทำลายธรรมชาติแต่ไม่ได้รับ
ประโยชน์กลับมา อยากให้คิดในส่วนนี้

นายกฯ

ขอขอบคุณพี่น้องชาวบ้านทุกท่าน ที่มานั่งหันหน้าเข้าหากัน ขอขอบคุณ
เจ้าหน้าที่ที่มาให้ข้อมูลแก่พี่น้องชาวบ้าน และขอบคุณพี่น้องที่มาให้ข้อมูลใน
เรื่องผลกระทบต่างๆ กระบวนการต่อจากนี้ก็ยังมีต่อไป วันศุกร์นี้ทาง
ประธานสภาก็ได้มีหนังสือเชิญประชุมสภาไปแล้ว เป็นหน้าที่ของสภาต่อไป
และอบต.ก็จะต้องรายงานอุตสาหกรรมจังหวัดกลับไป ถ้าไม่มีใครจะเพิ่มเติม
เรื่องอะไรอีก กระผมขอปิดประชุมครับ

ปิดประชุมเวลา 12.00 น.


ลงชื่อ



รองนายกฯ


นิติกร

ถ้าเนาถูกต้อง



ผู้ตรวจราชการประชุม

นายกองค์การบริหารส่วนตำบลควนโดน





ที่ สด ๗๑๗๐๑/ว ๑๑๑๑

ที่ทำการองค์การบริหารส่วนตำบลควนโดน
หมู่ที่ ๑ ตำบลควนโดน สด ๙๑๑๖๐

๗ ตุลาคม ๒๕๕๙

เรื่อง ขอเชิญเจ้าหน้าที่ร่วมประชุมชี้แจงเพิ่มเติม

เรียน อุตสาหกรรมจังหวัดสตูล, ผู้อำนวยการสำนักอุตสาหกรรมพื้นฐานและการเหมืองแร่ เขต ๑ สงขลา

ตามที่บริษัทภูทอง อัญดา จำกัด ได้ยื่นคำขอประทานบัตรเหมืองแร่ ที่ ๔/๒๕๕๙ ชนิดแร่หิน
อุตสาหกรรมชนิดหินปูน (เพื่ออุตสาหกรรมก่อสร้าง) ที่บ้านหัวสะพานเหล็ก หมู่ที่ ๖ ตำบลควนโดน อำเภอควน
โดน จังหวัดสตูล และเมื่อดำเนินการประกาศคำขอประทานบัตร ปรากฏว่ามีผู้ได้รับข้อมูลไม่ครบถ้วน และแสดง
ความเห็นโต้แย้ง คัดค้านการขอประทานบัตรเพื่อทำเหมืองแร่

องค์การบริหารส่วนตำบลควนโดน ได้พิจารณาเห็นว่า เพื่อให้ผู้ไม่เห็นด้วยดังกล่าวได้รับข้อมูลที่
ถูกต้องเกี่ยวกับขั้นตอนการขอประทานบัตร และการป้องกันผลกระทบด้านสิ่งแวดล้อมในการทำเหมืองแร่ ขอเชิญท่าน
เข้าร่วมประชุมชี้แจงเพิ่มเติม ณ ห้องประชุมอำเภอควนโดน ในวันที่ ๖ ตุลาคม ๒๕๕๙ เวลา ๙.๓๐ น.

จึงเรียนมาเพื่อโปรดพิจารณาอนุเคราะห์ต่อไปด้วย จะขอบคุณยิ่ง

ขอแสดงความนับถือ

นายกองค์การบริหารส่วนตำบลควนโดน

สำเนาถูกต้อง

นิติกร

สำนักงานปลัดองค์การบริหารส่วนตำบลควนโดน
โทร./โทรสาร ๐๗๔ - ๗๓๕๐๗๔



ที่ สด ๗๑๗๐๑/ว ๑๑๒๓

ที่ทำการองค์การบริหารส่วนตำบลควนโดน
หมู่ที่ ๑ ตำบลควนโดน สด ๙๑๑๖๐

๔ ตุลาคม ๒๕๕๙

เรื่อง ขอเชิญเข้าร่วมประชุมชี้แจงเพิ่มเติม

เรียน นายอำเภอควนโดน, ผู้กำกับสถานีตำรวจภูธรควนโดน

ตามที่บริษัททอง อันดา จำกัด ได้ยื่นคำขอประทานบัตรเหมืองแร่ ที่ ๔/๒๕๕๙ ชนิดแร่หิน
อุตสาหกรรมชนิดหินปูน (เพื่ออุตสาหกรรมก่อสร้าง) ที่บ้านหัวสะพานเหล็ก หมู่ที่ ๖ ตำบลควนโดน อำเภอควนโดน
จังหวัดสตูล และเมื่อดำเนินการประกาศคำขอประทานบัตร ปรากฏว่ามีผู้ได้รับข้อมูลไม่ครบถ้วน และแสดง
ความเห็นได้แย้ง คัดค้านการขอประทานบัตรเพื่อทำเหมืองแร่

องค์การบริหารส่วนตำบลควนโดน ได้พิจารณาเห็นว่า เพื่อให้ผู้ที่ไม่เห็นด้วยดังกล่าวได้รับข้อมูลที่
ถูกต้องเกี่ยวกับขั้นตอนการขอประทานบัตร และการป้องกันผลกระทบด้านสิ่งแวดล้อมในการทำเหมืองแร่ จึงใคร่ขอ
เรียนเชิญท่านเข้าร่วมประชุม ณ ห้องประชุมอำเภอควนโดน ชั้นสอง ในวันพฤหัสบดีที่ ๖ ตุลาคม ๒๕๕๙ เวลา
๐๙.๓๐ น. เป็นต้นไป

จึงเรียนมาเพื่อโปรดทราบและพิจารณาเข้าร่วมประชุม ตามวัน เวลา และสถานที่ดังกล่าว
ขอขอบคุณมา ณ โอกาสนี้

ขอแสดงความนับถือ

นายกองค์การบริหารส่วนตำบลควนโดน

สำเนาถูกต้อง

นิติกร

5/10/59

ปลัด
หัวหน้า
ผู้ร่าง



ที่ สต ๗๑๗๐๑/ว ๑๑๒๔

ที่ทำการองค์การบริหารส่วนตำบลควนโดน
หมู่ที่ ๑ ตำบลควนโดน สต ๙๑๑๖๐

๔ ตุลาคม ๒๕๕๙

เรื่อง ขอเชิญเจ้าหน้าที่ร่วมประชุมชี้แจงเพิ่มเติม

เรียน แกนนำผู้คัดค้านการทำเหมืองแร่, สมาชิกสภาองค์การบริหารส่วนตำบลควนโดน

ตามที่บริษัททอง อันดา จำกัด ได้ยื่นคำขอประทานบัตรเหมืองแร่ ที่ ๔/๒๕๕๙ ชนิดแร่หิน
อุตสาหกรรมชนิดหินปูน (เพื่ออุตสาหกรรมก่อสร้าง) ที่บ้านหัวสะพานเหล็ก หมู่ที่ ๖ ตำบลควนโดน
อำเภอควนโดน จังหวัดสตูล นั้น

องค์การบริหารส่วนตำบลควนโดน พิจารณาแล้วเห็นว่าเพื่อให้ประชาชนในพื้นที่ได้รับข้อมูลที่
ถูกต้องเกี่ยวกับขั้นตอนการขอประทานบัตร และการป้องกันผลกระทบด้านสิ่งแวดล้อมในการทำเหมืองแร่ ตลอดจน
รับฟังความคิดเห็นของประชาชน จึงขอเชิญท่านเข้าร่วมประชุมรับฟังและชี้แจงเพิ่มเติมจากเจ้าหน้าที่ที่เกี่ยวข้องของ
สำนักงานอุตสาหกรรมจังหวัดสตูล และสำนักงานอุตสาหกรรมพื้นฐานและการเหมืองแร่เขต ๑ สงขลา ณ ห้องประชุม
อำเภอควนโดน ในวันพฤหัสบดีที่ ๖ ตุลาคม ๒๕๕๙ เวลา ๐๙.๓๐ น. เป็นต้นไป

จึงเรียนมาเพื่อทราบ และเข้าร่วมประชุม ตามวัน-เวลา และสถานที่ดังกล่าว โดยพร้อมเพรียงกัน
และขอขอบคุณมา ณ โอกาสนี้


ขอแสดงความนับถือ

นายกองค์การบริหารส่วนตำบลควนโดน

สำเนาถูกต้อง


นตกร

สำนักงานปลัดองค์การบริหารส่วนตำบลควนโดน
โทร



บัญชีรายชื่อแกนนำผู้คัดค้าน การทำเหมืองแร่

- 1.
- 2.
- 3.
- 4.
- 5.
- 6.
- 7.
- 8.
- 9.
- 10.
- 11.
- 12.
- 13.




21

21

สำเนาถูกต้อง



นคท



ภาคผนวก ก-5
รายงานการประชุมสภาองค์การบริหารส่วนตำบลควนโดน

รายงานการประชุมสภาองค์การบริหารส่วนตำบลควนโดน
สมัยวิสามัญ สมัยที่ ๓/๒๕๕๙ (ครั้งที่ ๒)
วันศุกร์ที่ ๗ ตุลาคม ๒๕๕๙ เวลา ๑๔.๐๐ น.
ณ ห้องประชุมองค์การบริหารส่วนตำบลควนโดน

ผู้มาประชุม

| ลำดับที่ | ชื่อ - สกุล | ตำแหน่ง | ลายมือชื่อ |
|----------|-------------|-----------------------|------------|
| ๑. | | ประธานสภา | |
| ๒. | | เลขานุการสภา | |
| ๓. | | สมาชิก อบต.หมู่ที่ ๖ | |
| ๔. | | สมาชิก อบต.หมู่ที่ ๓ | |
| ๕. | | สมาชิก อบต.หมู่ที่ ๙ | |
| ๖. | | สมาชิก อบต.หมู่ที่ ๔ | |
| ๗. | | สมาชิก อบต.หมู่ที่ ๑๐ | |
| ๘. | | สมาชิก อบต.หมู่ที่ ๘ | |
| ๙. | | สมาชิก อบต.หมู่ที่ ๗ | |
| ๑๐. | | สมาชิก อบต.หมู่ที่ ๘ | |
| ๑๑. | | รองประธานสภา | |
| ๑๒. | | สมาชิก อบต.หมู่ที่ ๔ | |
| ๑๓. | | สมาชิก อบต.หมู่ที่ ๓ | |
| ๑๔. | | สมาชิก อบต.หมู่ที่ ๗ | |
| ๑๕. | | สมาชิก อบต.หมู่ที่ ๒ | |
| ๑๖. | | สมาชิก อบต.หมู่ที่ ๙ | |

รายชื่อผู้เข้าร่วมประชุม

๑. นายยะโกบ โต๊ะประจักษ์ นายก อบต.
๒. นายอาหลี ปะตุกา รองนายก อบต.

* หมายเหตุ มีผู้เข้าร่วมประชุมตามที่ได้แจ้งไว้ต่อสภาฯ แต่ยังมีได้ลงชื่อเข้าร่วมประชุม จำนวน ๘ ท่าน

นายก อบต.ควนโดน

เมื่อที่ประชุมพร้อมแล้ว นายดาเรศ ลำน้าย ประธานสภาองค์การบริหารส่วนตำบลควนโดน เป็นประธานในที่ประชุม กล่าวเปิดประชุมสมัยวิสามัญที่ ๓/๒๕๕๙ (ครั้งที่ ๒) และพิจารณาเรื่องต่างๆตามระเบียบวาระดังต่อไปนี้

ระเบียบวาระที่ ๑

เรื่องที่ประธานจะแจ้งต่อที่ประชุม

ประธาน

ขอเชิญท่านนายกครับ

นายก

เรียนท่านประธาน สมาชิกสภา และแขกผู้มีเกียรติทุกท่าน ผมมีเรื่องที่จะแจ้งอยู่ ๓ เรื่อง ดังนี้

๑. อำเภอควนโดนได้ขอความร่วมมือเรื่องของการใช้รถจักรยานยนต์ เรื่องของการสวมหมวกนิรภัย เมื่อวานก็ได้ประชุมหัวหน้าส่วนที่อำเภอได้ขอความร่วมมือกัน เหตุก็เกิดไปเมื่อวันก่อน มีอุบัติเหตุโดยไม่สวมหมวกนิรภัย ขอให้สมาชิกประชาสัมพันธ์พี่น้องให้ระมัดระวัง

ที่ประชุม

รับทราบ

๒. เรื่องที่รัฐบาลมีนโยบายช่วยเหลือพี่น้องประชาชน ในเรื่องของต้นทุนการปลูกข้าว ขอให้ประชาสัมพันธ์พี่น้องท่านใดที่ยังไม่ไปขึ้นทะเบียน ขอให้ไปดำเนินการขึ้นทะเบียน และให้ไปดูรายชื่อที่เกษตรอำเภอ และวันที่ ๑๑ ตุลาคม ๒๕๕๙ ก็มาร่วมประชาคมตำบลควนโดน ที่มีสยิดบ้านสะพานเคียน

ที่ประชุม

รับทราบ

๓. เข้าสู่หน้าฝน ขอให้ทุกท่านประชาสัมพันธ์พี่น้องชาวบ้านให้เตรียมความพร้อมเรื่องน้ำท่วม

ที่ประชุม

รับทราบ

ระเบียบวาระที่ ๒

รับรองรายงานการประชุมครั้งที่แล้ว

- ไม่มี -

ระเบียบวาระที่ ๓

กระทู้ถาม

- ไม่มี -

๖ มิ.ย. ๒๕๖๓

ระเบียบวาระที่ ๔

เรื่องที่คณะกรรมการที่สภาฯ ตั้งขึ้นพิจารณาเสร็จแล้ว
-ไม่มี-

ระเบียบวาระที่ ๕

เรื่องค้างพิจารณา
-ไม่มี-

ระเบียบวาระที่ ๖

เรื่องที่เสนอใหม่

๖.๑ การพิจารณาการขออนุญาตประทานบัตร ของบริษัททององศา จำกัด

ประธาน

ตามที่ทุกท่านได้รับทราบว่าเป็นพื้นที่ตำบลควนโดน มีการยื่นขอ
ประทานบัตรเพื่อทำเหมืองแร่ และสมาชิกได้ศึกษาวิเคราะห์ระหว่าง
ผลดีผลเสีย ถือว่าเป็นสิ่งที่ทุกท่านเป็นกังวลในขณะนี้ ตามที่ทาง
อุตสาหกรรมได้แจ้งมายัง อบต. ตามหนังสือศาลากลางจังหวัดสตูล
ที่ สต ๐๐๓๓(๒)/๗๑๔๓ ลงวันที่ ๒๙ สิงหาคม ๒๕๕๙ เพื่อขอ
ความเห็นจากสภาฯ ในการขอประทานบัตรที่ ๔/๒๕๕๙ ของบริษัท
ทององศา จำกัด ชนิดแร่หินอุตสาหกรรมชนิดหินปูน (เพื่อ
อุตสาหกรรมก่อสร้าง) ที่ตำบลควนโดน อำเภอควนโดน จังหวัดสตูล
และวันนี้ก็มีประชาชนที่แจ้งเข้ามาเพื่อขอเข้าร่วมรับฟังการประชุมใน
ครั้งนี้ ถือว่าที่ผ่านมาได้มีการพูดคุยจัดเวทีมาบ้างแล้ว และใช้เวลา
ระยะหนึ่งแล้ว สำหรับผู้ที่เข้าร่วมในวันนี้ผมไม่อนุญาตให้พูดหรือ
แสดงความคิดเห็นนะครับ

ผู้เข้าร่วมรับฟัง

ผมขออนุญาตนะครับ ขอมานามของโรงเรียนเพราะว่าทำให้เกิด
ความเสียหายกับโรงเรียน ในส่วนของหัวกระดาชารายงานการประชุม
ประชาคมหมู่บ้าน

ประธาน

ในส่วนตรงนั้นทางสภาไม่สามารถให้ความเห็นได้ครับ เพราะ
เอกสารนี้ สภาได้รับมาเช่นกัน เป็นในส่วนของประชาคมหมู่บ้าน
ครับ ขอเชิญท่านออกจากห้องประชุมครับ

ประธาน

ในส่วนของสภาเราก็จะต้องทำตามหน้าที่กันต่อไปนะครับ ผมขอให้
ท่านสมาชิกนั้นได้อภิปรายและแสดงความคิดเห็น ผมคิดว่าทุกท่าน
ได้ศึกษากันมาแล้ว ได้รับทราบข้อมูลข่าวสารไม่ว่าจะจากพี่น้อง
ชาวบ้าน หรือจากทางอุตสาหกรรมจังหวัดหรือเจ้าหน้าที่ที่เกี่ยวข้อง
ที่มาให้ความรู้ที่อำเภอเมื่อวานนะครับ ในส่วนของขั้นตอนการขอ
เมื่อวาน ทางเจ้าหน้าที่ก็ได้ชี้แจงไปแล้ว ขออภัย

ที่ประชุม

นายอำเภอ ว่าขอให้ทุกท่านอย่าทำตัวเป็นน้ำเต็มแก้ว เพราะจะไม่สามารถรับข้อมูลใหม่ๆได้ ขอเชิญท่านสมาชิกครับ

(สมาชิกสภา อบต หมู่ที่ ๗)

ผมคิดว่าญัตตินี้เป็นเรื่องที่สำคัญมาก ขอฝากถึงท่านประธานและโดยเฉพาะท่านเลขานุการสภา ขอให้บันทึกรายงานการประชุมให้ละเอียดชัดเจน ชักนิตหนึ่ง เป็นไปได้ผมอยากให้มีการบันทึกเสียงการประชุมในครั้งนี หรือกระจายเสียงออกไปข้างนอก แต่ดูแล้วคงเป็นไปได้ไม่ได้ จากการพิจารณาจากรายละเอียดเอกสาร ที่ได้แนบมาพร้อมหนังสือ ผมติดใจนิตหนึ่งในส่วนของรายงานการประชุมประชาคมที่ส่งมา ผมข้องใจในเรื่องของวันที่และเวลายังไม่ถูกต้อง วันที่เราทำจริงๆคือ เวลา ๘.๐๐ น ไปเลิกประมาณ ๙.๓๐ น. แต่พอมาดูในรายงานของเวที เป็น ๙.๐๐ - ๑๔.๐๐ น. ผมคิดว่ามันผิดจากความจริง หากสภาให้ความเห็นชอบ แล้วมีผู้ชักท้วงมา เราจะว่ากันอย่างไร ให้ประธานและสมาชิกได้วินิจฉัยด้วย และในเรื่องของขั้นตอนการขอประธานบัตร ผมดูแล้วเมื่อวานที่เราได้ไปประชุมตอนนี้ถึงขั้นตอนของการพิจารณาของสภาท้องถิ่น แต่ตอนนี้ยังไม่ได้ทำ EIA EIA นั่นก็คือการศึกษาผลกระทบที่มีต่อพื้นที่รอบๆ ผมคิดว่าถ้ายังไม่ทำ EIA แต่ถ้าสภาเราพิจารณาไป มันจะมีผลกระทบหรือผลจะเป็นโมฆะหรือไม่ผมคิดว่าน่าจะเข้ามาพร้อมกัน อีกเรื่องคือการรังวัดซึ่งเราทั้งหมดนั้นคิดว่าวัดจากภูเขา จริงๆแล้วต้องวัดจากขอบเขตที่ดิน การวัดระยะ ๕๐๐ เมตรรอบๆพื้นที่ที่มีผลกระทบกับชาวบ้านนั้น ผมขอให้ท่านสมาชิกพิจารณาด้วยครับ อีกเรื่องคือเรื่องของรายงานการประชุมเวทีประชาคมหมู่บ้าน ในวรรคสุดท้ายนั้นบอกว่ามีมติประชุมเห็นชอบเป็นเอกฉันท์ ให้บริษัททองอันดาจำกัด ตั้งโรงงานบดและย่อยหิน ถ้าสภาผ่านให้ แน่แน่นอนว่าจะต้องเกิดปัญหาเราจะตั้งเงื่อนไขไว้อย่างไร ก่อนงานเกิดเราน่าจะต้องกำหนดเงื่อนไขครับ

ประธาน

ขอบคุณท่านสมาชิกจากหมู่ที่ ๗ ท่านก็ได้สังเกตเห็นในส่วนของขั้นตอน EIA ที่ยังไม่ทำนั้น ผมคิดว่าในส่วนของตรงนี้ ท่านไม่ต้องห่วง ผมคิดว่าจะยังมีอีกหลายขั้นตอนและหลายหน่วยงานที่ต้องมาพิจารณาในเรื่องนี้ ต่อไปขอเชิญคุณสมาชิกสภาหมู่ที่ ๒ ครับ

วิรัช ตาเดอิน

(สมาชิกสภา อบต.หมู่ที่ ๒)

เรียนท่านประธาน สมาชิก และผู้เข้าร่วมทุกท่านทุกท่านได้พิจารณาให้ถี่ถ้วน ผมอยากทราบเรื่องขอประธานบัตร จากข้อมูลที่ศึกษาและเจ้าหน้าที่

สำเนาถูกต้อง

เราในฐานะเจ้าของบ้าน และมีผู้มาขอเข้าบ้านเรา เราในฐานะกำกับดูแลบ้าน เรามีหน้าที่แค่เปิดบ้านให้เขาเข้ามา มิใช่ว่าเขาจะมีมติเห็นชอบแล้วเขาจะมาดำเนินการสร้างได้ทันที ตามที่ผมเข้าใจ ขอให้ท่านสมาชิกคิดตามไปด้วย การพิจารณาในวันนี้ก็แค่เพียงว่าจะให้เขาเข้ามาหรือไม่เข้ามา เราจะเปิดประตูบ้านหรือไม่ เราคงไม่สามารถไปตรวจสอบสิ่งแวดล้อม ระบบนิเวศน์ ผมไม่มีความสามารถในตรงนั้น หรือเรื่องอนามัยและสิ่งแวดล้อมเราไม่ได้มีความรู้ในส่วนตรงนั้น ให้หน่วยงานอื่นเข้ามาเป็นตัวแทนพวกเรา ตามวิชาชีพ เราควรตั้งตนให้เป็นกลางให้หน่วยงานที่เกี่ยวข้องได้เข้ามาปฏิบัติหน้าที่ ร่วมกับเราร่วมกับพี่น้องประชาชน ด้วยหลักการ ด้วยเหตุและผล เราต้องพิจารณาขอบเขตอำนาจหน้าที่ของเราว่ามีแค่ไหน

ประธาน

ขอขอบคุณท่านวินัย คุณเคือนะครับ ท่านก็ได้อภิปรายในเรื่องของอำนาจหน้าที่ของสภาของเรา อย่างที่พี่น้องชาวบ้านได้กังวลนั้น มิใช่ว่าสภามีมติไปแล้วนั้นจะสามารถสร้างได้เลย เราจำเป็นต้องทำตามกรอบของกฎหมาย ในส่วนของผลกระทบนั้นตามที่เจ้าหน้าที่จากอุตสาหกรรมได้บอก EIA เขาจะลงพื้นที่เพื่อศึกษาผลกระทบและศึกษาอีกต่อไป ถ้าผลกระทบมันมีมากก็คงไม่ผ่าน ผมคิดว่าเราไม่ได้กระทำนอกเหนือจากกฎหมาย ตามหนังสืออุตสาหกรรมนั้นเราจะต้องมีมติและแจ้งไป ภายใน ๔๕ วัน ซึ่งขณะนี้ก็ใกล้มากแล้ว ขอเชิญท่าน ก่อหลัด บินหวาน สมาชิกสภาหมู่ที่ ๙

นายกก่อหลัด บินหวาน
(สมาชิกสภา อบต.หมู่ที่ ๙)

เรียนท่านประธาน คณะผู้บริหาร ท่านสมาชิกและท่านผู้มีเกียรติที่มาร่วมรับฟังในครั้งนี้ ถือเป็นตัวชี้วัดว่าต่อไปจะมีสิ่งที่ดีหรือสิ่งที่ไม่ดีในอนาคต ผมในฐานะผู้ที่อยู่ใกล้กับภูเขาที่จะดำเนินการ ในเรื่องของประชาคมหมู่บ้านนั้น ผมมองแล้วว่ายังไม่ค่อยชัดเจน เมื่อวานที่เราประชุมกันนั้น ผู้ที่จัดทำรายงานการประชุมนั้นก็ได้ออกในข้อเท็จจริงแล้วว่าได้เขียนที่หลัง เราจะมาใช้ประกอบการพิจารณาหรือครับ ในเรื่องของเวลายังไม่ตรงกับข้อเท็จจริง และยังไม่เห็นรายชื่อ มีทั้งท่าน ปลัด ท่านรองนายก ที่ร่วมประชุม ผมคิดว่าต้องทำ EIA ก่อนเสนอเรื่องมาที่สภา ซึ่งยังไม่ทำ ผมคิดว่าเอกสารที่เสนอมายังน้อยไปนิด ถ้าวันนี้สภามีมติให้ผ่านไปผู้ใดจะรับผิดชอบ กระบวนการอาจจะไม่โปร่งใส อีกเรื่องที่ผมสงสัยคือหนังสือที่ทางอุตสาหกรรมส่งนั้น เรื่องของหมายเลขแผนที่ ว่าเป็นเลข ๗ หรือ ๘ ๗๐๑๗ ความแตกต่างคือ ระยะ หรือมาตราส่วน หลักฐานที่คาบเกี่ยวกัน ๑๑ ครัวเรือน และโรงเรียนอนุศาสนาจริงก็อยู่ใกล้กว่าเอกสารในฉบับนี้ ผลกระทบจะเกิด

และชาวบ้าน รวมถึงบ้านนาปรัก ในรัศมี ๕๐๐ เมตร รู้สึกว่าขั้นตอน ไม่ชอบมาพากล อยากลดขั้นตอน และรีบร้อนเสนอเรื่องขนาดนี้ ผม คิดว่า ๑๕ ตุลาคมนี้น่าจะมีทิศทางไม่ว่าทางหนึ่งทางใด จึงเร่งรีบให้ สภาพิจารณา ในเรื่องของการทำ EIA อาจจะขอเครื่องจักร ๑๐ แรงม้า มาดำเนินการ หลอกสภาขอไว้ก่อน ต่อมาทำแค่ ๙ แรงม้า ก็ ไม่ต้องทำ EIA ผมไม่กล้าจะให้ความเห็นชอบ เอกสารน้อยเกินไป อยากให้นำเสนอให้สมบูรณ์ด้วยหลักฐาน เมื่อมีปัญหาในอนาคต ใน การดำเนินการนั้นมีกฎหมายที่เกี่ยวข้องไม่ว่าจะเป็นรัฐธรรมนูญ หรือ ระเบียบสำนักนายกฯ ในเรื่องของการรับฟังความคิดเห็นของ ประชาชน คิดว่าประชาชนที่มีผลกระทบคือบ้านนาปรัก ดังนั้นเขาจึง สามารถออกมาเรียกร้องได้ เขาไม่ผิดครับ เขากลับถึงผลกระทบที่ คาดว่าจะเกิดน่าจะเสนอแผนที่แผนผังการทำให้อุณหภูมิร้อนขึ้น ขอนำเรียนไป ถึงหมู่บ้านที่น่าจะได้รับผลกระทบ ตอนนี้ก็ได้ทำหนังสือไปหน่วยงาน ต่างๆ เพื่อให้ตรวจสอบ หรือแนะนำแนวทางต่างๆ ที่เกี่ยวข้อง เขา กลัวในเรื่องของผลกระทบ แต่ไม่ได้ทราบถึงส่วนที่ผู้ประกอบการ ทำให้ ได้ต่อสู้ทางกฎหมาย ไม่ว่าจะเป็นศาลปกครอง ปปช. สำนัก นายกฯ สิ่งแวดล้อม ผมเป็นห่วงสภาของเราแห่งนี้ คิดว่าให้สมาชิก สภาคิดกันให้ดีว่าจะค้างพิจารณาไว้หรือไม่ หรือให้ตกไป

ประธาน

ขอขอบคุณท่านก้องเกียรติ ปินทามะศรีครับ สำหรับท่านก็อยู่ในพื้นที่ที่ คิดว่าจะได้รับผลกระทบในอนาคต ในส่วนของเอกสารนั้น บางครั้ง รายงานการประชุมส่วนใหญ่ก็มาเขียนที่หลัง ในส่วนของรายงาน ถ้าผิดพลาด ก็แก้ไขได้ เดี่ยวส่งรายงานไปอุตสาหกรรมจังหวัดเขาก็ ต้องพิจารณาด้วยนะครับ วันนี้ขอให้เราทำตามอำนาจหน้าที่ ถ้าสภา ผ่านแต่ EIA ไม่ผ่าน ก็ไม่สามารถทำได้ ต่อไปขอเชิญคุณก้องเรือน ลำน้าย สมาชิกหมู่ที่ ๖ ครับ

นายก้องเรือน ลำน้าย

(สมาชิกสภา อบต.หมู่ที่ ๖)

เรียนท่านประธาน ท่านสมาชิก คณะผู้บริหาร และผู้เข้าร่วมประชุม ทุกท่าน ผมขอพูดถึงประชาคมนะครับ ผมเป็นท้องถิ่นนะครับ ไม่ใช่ ท้องที่ ท่านต้องเข้าใจผมด้วย วันนั้นผมได้ร่วมสังเกตการณ์ประชาคม กำนันได้นัดหมายและประกาศเชิญชวนชาวบ้าน วันที่ทำประชาคม เริ่มทำเวลา ๗.๓๐ ปิดเวลา ๙.๓๐ น เพราะวันนั้นมีเรื่องพิจารณาแค่ เรื่องเดียว ในวันที่ ๘ กันยายน ๒๕๕๙ มีประชาชนร่วม ๒๐๐ คน หลายท่านก็ได้เข้าร่วม วันนั้นท่านนายกไม่ พรีอิจน์ ขอเล่าโดยย่อๆนะครับ วันนั้นก็มีท่านวิโรจน์ นายกกรักราชการ ท่านก็ได้พูดถึงผลกระทบ ผลได้ นานสาครอุดมรัตน์ เขียนงาน ท่านโตะอิหม่าม ท่าน

อุตสาหกรรมจังหวัดที่ได้ชี้แจงถึงขั้นตอนและผู้จัดการเจ้าของโครงการ
ท่านก็ได้ชี้แจงถึงหมายเหตุเมืองแร่ว่างที่จะทำหมายเลข ๓๓๕๐๒ แผน
ที่แสดงที่ตั้ง พร้อมด้วยคณะกรรมการหมู่บ้าน ให้ชาวบ้านดูหลักเขต
วิธีการทำเมืองแร่ว่าง ประโยชน์ที่ประชาชนในพื้นที่จะได้รับ และ
บริเวณใกล้เคียง ประชาชนมีงานทำ การเก็บภาษีภาคหลวงที่ อบต.
จะได้รับ ยกตัวอย่าง ๑๐๐ บาท อบต. ได้รับ ๒๐ บาท การทำ
เมืองแร่ว่างนั้นหากชาวบ้านได้รับความเดือดร้อนก็จะช่วยเหลือในทุกๆ
ด้าน และพี่น้องก็ได้มีมติร่วมกันเป็นเอกฉันท์ ให้ผ่านประชาคมครับ
เรื่องต่อมาเรื่องของถนนทางเข้าบ้านนาปรักทางหลวงชนบทได้เข้าไป
ซ่อมแซม เป็นถนนที่เล็ก,ถ้าเกิดเมืองแร่ว่างขึ้น คงต้องเกิดผลกระทบ
ผมฝากไปทางผู้บริหารและประธาน ขอให้ดูแลในส่วนนี้ และหมู่ที่ ๖
ได้มีประชาคมให้รถวิ่งได้แค่ ๖ ล้อเท่านั้น หากเกิดโรงโม่หินรถต้องวิ่ง
หนักมาก ส่วนในเรื่องสิ่งแวดล้อมนั้นก็ต้องดูแลและรับผิดชอบในสิ่งที่
ทำ ถ้าทำไม่ได้ท่านจะปิดโรงโม่ และข้อต่อมา ประชาชนได้มีงานทำ
ไม่ต้องไปข้างนอก ออกต่างจังหวัดเป็นร้อยละ ในส่วนของ อบต.
คราวก่อนหมู่ที่ ๙ เรื่องทำท่อเหลี่ยม แต่ไม่มีงบก็ถูกตัดไป เราต้อง
พัฒนาไปทุกด้าน ต้อนรับ AEC ตอนนี้เราพึ่งพาอาชีพเกษตรกรรม
เมื่ออุตสาหกรรมเข้ามาท้องถิ่นก็จะมีการพัฒนาเพื่อพัฒนาในหลายๆ
ด้าน

ประธาน

ขอขอบคุณท่าน [redacted] ท่านก็เป็นสมาชิกในพื้นที่ที่ดำเนินการ
ขอประทานบัตร ผมขอสรุปดังนี้ครับ ประชาชนมีงานทำ อบต.มี
รายได้ ผมคิดว่าเป็นอีกโอกาสหนึ่งที่จะสร้างรายได้ให้กับ อบต. ขอ
เชิญท่านอนันต์ ดาหมาดครับ

นายอนันต์ ดาหมาด
(สมาชิกสภา อบต.หมู่ที่ ๗)

เรียนท่านประธาน ท่านสมาชิก คณะผู้บริหาร และผู้เข้าร่วมประชุม
ทุกท่าน ผมเป็นสมาชิกจากหมู่บ้านที่คาดว่าจะได้รับผลกระทบ ถ้า
เพื่อนสมาชิกนักภาพดู ชุมชนมีลักษณะเป็นท้องกระทะ มีภูเขา
ล้อมรอบ คิดว่าจะเดือดร้อนกันทุกคน สิ่งที่ผมจะนำเสนอให้พิจารณา
คือเรื่องของการดำรงชีวิต สุขภาพอนามัยและคุณภาพชีวิต กับสิ่งที่
จะเกิดขึ้นและต้องอยู่กับมันไปในอนาคตข้างหน้า ผลกระทบนั้นหลาย
ด้าน โครงการหนึ่งโครงการก็มีทั้งดีและเสียเหมือนเหรียญ มีสองด้าน
ผมจะนำเสนอถึงผลกระทบข้อแรกคือเรื่องฝุ่นละออง ถึงแม้จะไปดู
งานมาแล้วผมคิดว่าคงจัดการได้ไม่ ๑๐๐% เพราะ [redacted]
เกิดจากทุกขั้นตอนของการทำเหมือง ตั้งแต่การเจาะ
ระเบิดหินการค้ำหิน การโม่ย่อยหิน การขนส่ง ซึ่ง [redacted]
สุขภาพ หอบหืด ภูมิแพ้เป็นต้น โรคฝุ่นปอดโยหิน [redacted]

กม. ปัญหาสุขภาพจิต เกิดจากการเดินเครื่องเสียงดังแรงสั่น เกิด
อาการตกใจ ใจสั่น เกิดความเครียดทั้งวัน ผลกระทบต่อ
ทรัพยากรธรรมชาติสิ่งแวดล้อม วิธีทำกิน วัฒนธรรม การดำรงชีวิต
ต้นไม้สมบูรณ์ไป สัตว์สูญพันธุ์ ลำคลองห้วยต้นจากตะกอน มี
สารพิษสะสม ระบบนิเวศน์เสียหาย ในอนาคต ในน้ำมีปลา ในนา
มีข้าว ในอ่าวมีแก๊ส ในแดดมีวิตามิน ในหินมีระเบิด ขอให้เพื่อน
สมาชิกลองไตร่ตรอง วันนี้ยังมีพี่น้องที่ใช้ชีวิตแบบเศรษฐกิจพอเพียง
เขาอยู่กันได้ วันข้างหน้าจะเกิดอะไร ผุ่น ควั่น แก๊ส ผ่นกรด ส่งผลให้
ผลไม่ได้ออกตามฤดูกาล เกิดความแตกแยกทางความคิดในชุมชน
วัฒนธรรมประเพณีเปลี่ยนแปลง จากแรงงานต่างถิ่น จากที่เราไปร่วม
ดูงาน ทางเข้าหมู่ ๙ มีเส้นเดียว วันข้างหน้าต้องมาใช้ถนนร่วมกับ
ชุมชน จากที่ดูงาน ถนนที่เข้าโรงโม่ ไม่มีหมู่บ้านหรือชุมชน ต่อไป
อาจจะมีผลกระทบต่อพี่น้องของเรา ชั่วโม่งเร่งด่วนจะมีความโกลาหล
และเรื่อง EIA เราเพิ่งจะมาได้ยินตอนนี้นะครับ คือการศึกษา
ผลกระทบเชิงวิจัยวิชาการ โดยคณะกรรมการหรือนิติบุคคล ที่จะเข้า
มาดำเนินการ ขอให้ตั้งข้อสังเกตถึงความโปร่งใสการเข้ามาทำ สิทธิ
ของผู้ได้รับผลกระทบต้องได้รับความคุ้มครอง

ประธาน

ขอขอบคุณคุณ [redacted] ซึ่งอยู่ในพื้นที่ที่คาดว่าจะได้รับ
ผลกระทบในด้านต่างๆ ขอเชิญสมาชิกท่านต่อไปครับ ขอเชิญ
คุณ [redacted]

นายมีรवार ตาเคือ
(สมาชิกสภา อบต. หมู่ที่ ๔)

เรียนท่านประธาน ท่านสมาชิก คณะผู้บริหาร และผู้เข้าร่วมประชุม
ทุกท่าน เป็นเรื่องที่จะกำหนดอนาคตของตำบลควนโดนเลยก็ว่าได้
ผมได้พิจารณาระหว่างผลดีผลเสีย ผลดีคือรายได้ เมื่ออบต.มีรายได้
เพิ่มขึ้น ประโยชน์ก็จะตกไปยังพี่น้องประชาชนของเรา ในแต่ละปีจะ
ประชุมประชาคมหมู่บ้าน ได้เสนอโครงการกันมากมายแต่ก็ไม่
สามารถดำเนินการได้หมดเพราะ อบต.ไม่มีงบประมาณเพียงพอ ผลดี
ต่อมาคือเรื่องการเมืองทำ ผมได้สอบถามเพื่อนคนหนึ่ง ตอนนี้อยู่
ทำงานที่อุตสาหกรรมจังหวัด เกี่ยวกับเรื่องโรงโม่หิน ว่าสภาอบต.นั้น
เป็นตัวกำหนดให้เกิดขึ้นหรือไม่ น้องเขาก็บอกว่าสภาเป็นแค่ทางผ่าน
เมื่อผ่านสภาอบต.แล้ว ยังมีอีก ๑๘ ทบวง กรม ไม่ว่าจะเป็น
สิ่งแวดล้อม ป่าไม้ ฯลฯ เหมือนที่ทางสมาชิก [redacted] ได้บอก
ไว้ ในส่วนของข้อเสนอนั้นผมไม่ทราบ ผมขอฝาก [redacted] ได้บอก
ทำ อย่าคิดว่าทำไม่ได้

ขอขอบคุณท่านสมาชิกครับ ท่านก็ได้พูดถึงข้อดี
ขอให้มองไปข้างหน้า ประโยชน์ที่ท้องถิ่นจะได้รับ

สำนักงานกม.

ประธาน

ในการประชุมครั้งนี้ได้เลย เรานำเสนอตามภาระหน้าที่ได้เลย ตาม
แบบรายงานที่ส่งให้ได้เลยครับ

นายก้อหลัก ปินทมาน
(สมาชิกสภา อบต.หมู่ที่ ๙)

ประธาน

ในกระบวนการที่จะให้ท่านสมาชิกเสนอแนะนั้น ผมคิดว่าน่าจะเป็นไป
หลังจากการลงมติครับ

ขอเชิญท่านวันสมาน ปะดุกา ครับ

นายวันสมาน ปะดุกา
(สมาชิกสภา อบต.หมู่ที่ ๗)

ผมมีข้อเสนอแนะครับ ตามที่ท่านประธานอยากให้พวกเราเสนอแนะ
ผมว่าเรายังไม่ถึงขั้นตอนนั้น ตามที่ท่านสมาชิกได้อภิปรายไม่ว่าจะ
เป็นข้อดีและข้อเสียใน ส่วนของข้อดีรายได้ของ อบต.นั้นเรายัง
มองไม่เห็น แต่ความเดือดร้อนของพี่น้องประชาชน เราเห็นแล้วทั้ง ๒
หมู่บ้าน เรื่องของเอกสารที่เขาส่งมานั้น ถ้าเป็นเอกสารที่ผิดจะ
พิจารณาอย่างไร เรื่องแผนที่เพื่อประกอบการพิจารณา L ๗๐๑๗
ตอนนี้กระทรวงมหาดไทยได้ยกเลิกไปแล้ว L ๗๐๑๘ ถ้าไม่ถูกผมว่า
เราต้องพิจารณาให้ดี การโหวตขอให้โหวตอย่างเปิดเผย หรือถามที่
ละคน เพื่อความชัดเจน

ประธาน

ขอขอบคุณครับ เพื่อความสะดวกและชัดเจน การลงมตินั้นขอให้เป็น
การยกมือขึ้นครับ ถ้าไม่มีใครจะอภิปรายเพิ่มเติม ผมจะขอมติ
ครับ สมาชิกท่านใดให้ความเห็นชอบการขอประทานบัตรของบริษัท
ภูทองจำกัด โปรดยกมือครับ

ที่ประชุม

มีมติให้ความเห็นชอบ ก่อขอประทานบัตรของบริษัทภูทองอันดา
จำกัด ตามคำขอประทานบัตรที่ ๔/๒๕๕๔ ด้วยคะแนนเสียง
เห็นชอบ ๑๒ เสียง
ไม่เห็นชอบ ๔ เสียง
(สมาชิกสภามาประชุม ๑๖ คน)

โดยมีข้อคิดเห็น ข้อเสนอแนะ และเพื่อประโยชน์ของท้องถิ่นให้
ผู้ประกอบการดำเนินการในส่วนที่เกี่ยวข้องดังนี้

๑. ให้ผู้ประกอบการดำเนินการขอ EIA ให้เรียบร้อยก่อนดำเนินการ
๒. ให้ผู้ประกอบการดำเนินการขอประทานบัตรให้เป็นไปตามระเบียบ
กฎหมายที่เกี่ยวข้องทั้งหมด
๓. ให้ผู้ประกอบการมีความรับผิดชอบต่อสิ่งแวดล้อม ชุมชน
ที่ตั้ง โดยจะต้องทำเหมืองให้ถูกต้องตามหลักวิชาการ ค
ให้อยู่ในระดับที่ยอมรับได้ ต้องรับผิดชอบต่อความเสียหาย
ทำเหมืองก่อให้เกิดความเสียหายต่อสิ่งแวดล้อมและชุมชน

ถ้าหากถูกฟ้อง

และเกิดการร้องเรียน โดยการชดเชยความเสียหายให้กับผู้ได้รับผลกระทบ
ดำเนินการแก้ไขและปรับปรุงสภาพแวดล้อมให้อยู่ในสภาพดีโดยเร็ว โดย
จะส่งเสริมให้ผู้ประกอบการทำความเข้าใจผลกระทบของธุรกิจต่อสังคม

๔. ลด ป้องกัน และแก้ไขผลกระทบสิ่งแวดล้อม การทำเหมืองแร่ต้องมี
ระบบการจัดการ ที่ได้มาตรฐาน มีการปฏิบัติตามมาตรการป้องกัน และ
แก้ไขผลกระทบสิ่งแวดล้อม ตามที่ทางราชการกำหนดอย่างเคร่งครัดและ
ครบถ้วน มีระบบตรวจสอบและเฝ้าระวังคุณภาพสิ่งแวดล้อมที่มี
ประสิทธิภาพ

๕. ดูแลความปลอดภัยและสุขภาพอนามัยของคนงานและชุมชนผู้อยู่อาศัย
ใกล้เคียง มีการทำเหมืองที่ถูกต้องตามหลักวิชาการ ที่ไม่ก่อให้เกิดอันตราย
ต่อพนักงานเหมืองและประชาชนทั่วไป มีระบบตรวจสอบและควบคุม
มลพิษ ไม่ให้แพร่กระจายออกสู่ภายนอกเหมืองแร่

๖. มีพื้นที่สีเขียวและทัศนียภาพเรียบร้อยสะอาดตา การทำเหมืองจะต้องมี
การจัดการพื้นที่อย่างเหมาะสม เปิดการทำเหมืองเฉพาะบริเวณที่มีแร่
เท่านั้น บริเวณที่ไม่ได้มีกิจกรรมการทำเหมืองจะต้องทำการปลูกต้นไม้และ
ปรับปรุงทัศนียภาพให้สวยงาม บริเวณที่ผ่านการทำเหมืองแร่แล้วต้องทำ
การฟื้นฟูควบคู่ไปกับการทำเหมือง ผู้ประกอบการจะต้องตั้งกองทุนฟื้นฟู
โดยจัดสรรจากกำไรที่ได้จากการพัฒนาทรัพยากรแร่ เพื่อเป็นหลักประกัน
ในการฟื้นฟูพื้นที่หลังจากประทานบัตรหมดอายุแล้ว

๗. โปร่งใสตรวจสอบได้ให้สาธารณชนรับทราบ และพร้อมรับการ
ตรวจสอบจากบุคคลภายนอก

๘. ใช้ทรัพยากรอย่างคุ้มค่า การทำเหมืองต้องนำทรัพยากรแร่มาใช้
ประโยชน์อย่างคุ้มค่าสูงสุด ศึกษาหาวิธีสร้างมูลค่าเพิ่มให้กับทรัพยากรแร่
ตลอดจนศึกษาหาวิธีนำของเสียจากขบวนการผลิตมาใช้ประโยชน์อย่าง
คุ้มค่า

๙. การประกอบกิจการต้องไม่ก่อให้เกิดความเสียหายต่อถนนสาธารณะ

๑๐. ให้มีคณะกรรมการที่มาจากสภาอบต. ติดตามกระบวนการทำงาน
ของผู้ประกอบการ และการดำเนินการเกี่ยวกับ EIA

ประธาน

ขอขอบคุณท่านสมาชิกทุกท่านที่ได้ลงมติ สรุพบว่าที่ประชุมสภา
องค์การบริหารส่วนตำบลควนโดน มีมติเป็นเอกฉันท์ ให้บริษัททอง
อันดา จำกัด ดำเนินการขอประทานบัตร ที่ ๔/๒๕๕๙ หมายเลขหลัก
เหมืองแร่ ๓๓๕๐๒ ตั้งอยู่หมู่ที่ ๖ ต.ควนโดน อ.ควนโดน จ.สตูล
ต่อไปได้ พร้อมกับอนุญาตให้ตั้งโรงงานประกอบ
ย่อยหินได้ และเห็นควรอนุญาตให้ใช้พื้นที่ป่าไม้
คำขอประทานบัตรที่ระบุไว้ตามข้างต้น ท่านใด
ครับ

สำนักงาน อบต.ควนโดน

คณะกรรมการตรวจรายงานการประชุมได้ตรวจรายงานการประชุมแล้วเมื่อวันที่

ลงชื่อ

[REDACTED]

ประธานกรรมการตรวจรายงาน

ลงชื่อ

[REDACTED]

กรรมการ

ลงชื่อ

[REDACTED]

กรรมการ

สภาองค์การบริหารส่วนตำบลควนโดน ได้รับรองรายงานการประชุม
เมื่อประชุมสภาสมัย วันที่

ลงชื่อ

[REDACTED]

ผู้จดยานงานการประชุม

เลขานุการสภา อบต.ควนโดน

ลงชื่อ

[REDACTED]

ผู้ตรวจรายงานการประชุม

ประธานสภาองค์การบริหารส่วนตำบลควนโดน

[REDACTED]

[REDACTED]

เวทียลลิก

นายกฯ

ตามที่ท่านสมาชิกได้มีมติไปนั้น เอกสารที่ทางอุตสาหกรรมจังหวัดได้ส่งมามีแบบฟอร์มที่เราจะต้องตอบกลับไป ทั้งข้อดีข้อเสีย ข้อคิดเห็น ข้อเสนอแนะ เพื่อที่ทางสำนักปลัดจะได้ทำหนังสือตอบไปยังอุตสาหกรรมจังหวัดต่อไป

ประธาน

ขอขอบคุณท่านนายกครับ เดี่ยวให้เจ้าหน้าที่ดึงข้อมูลจากการอภิปรายของสมาชิกสภามาใส่ได้เลย มีท่านใดจะเสนอเพิ่มเติมอีกหรือไม่ครับ ก็ถือว่าระเบียบวาระที่ ๖ เสร็จสิ้นเรียบร้อยแล้ว

ระเบียบวาระที่ ๗

เรื่องอื่นๆ

ประธาน

ท่านใดมีเรื่องจะเสนอบ้างเชิญเลยครับ

นายหวันสมาน ปะตุกา
(สมาชิกสภา อบต.หมู่ที่ ๗)

เรื่องของศูนย์พัฒนาเด็กเล็กบ้านบุเกตยามู และศูนย์พัฒนาเด็กเล็กบ้านควนโต๊ะเหลง ในเรื่องของเหล็กคัตที่ได้ทำไปวันก่อน ผมไปเห็นเมื่อวานมุงลวดที่อยู่ข้างในเปิดออกไม่ได้ เราจะแก้ปัญหาอย่างไรเท่าที่เห็นน่าจะต้องเปลี่ยน เด็กเข้าไปนอนไม่ได้เพราะร้อน ติดแอร์ก็ไม่ได้ อยากปรึกษาวางจะแก้ไขกันอย่างไร และอีกเรื่องคือไฟฟ้าตามที่ได้เคยพูดไปคราวก่อน ฝากด้วยครับ

นายก่อเร็น ลำน้ำ
(สมาชิกสภา อบต.หมู่ที่ ๖)

เรื่องของไฟฟ้าสาธารณะที่ใช้ไม่ได้ ตอนนี้มีกลองวงจรปิดครับ มีเหตุรบกวนก้องจึงใช้การไม่ได้ ฝากด้วยครับ

นายกฯ

ผมก็เพิ่มทราบวันนี้ เดี่ยวผมจะปรึกษาสำนักปลัด และส่วนโยธาว่าจะเอาอย่างไร เรื่องไฟฟ้านั้นจะเร่งติดตามครับ และก้องวงจรปิดนั้นทราบว่าไฟฟ้าไม่เข้า เพราะโดนถอดปลั๊กออก เราต้องหาทางแก้ไขกันต่อไปครับ ร่วมด้วยช่วยกันแก้ไขปัญหาครับ ขอให้สมาชิกดูว่าไฟฟ้าสาธารณะตรงไหนไม่ติด เดี่ยวผมจะแจ้งช่างเข้าดำเนินการ

ประธาน

มีท่านใดจะมีข้อเสนอแนะเพิ่มเติมเชิญเลยครับ ถ้าไม่มีสำหรับวันนี้ผมขอปิดประชุมครับ

ปิดประชุมเวลา ๑๗.๐๐ น.

ลงชื่อ

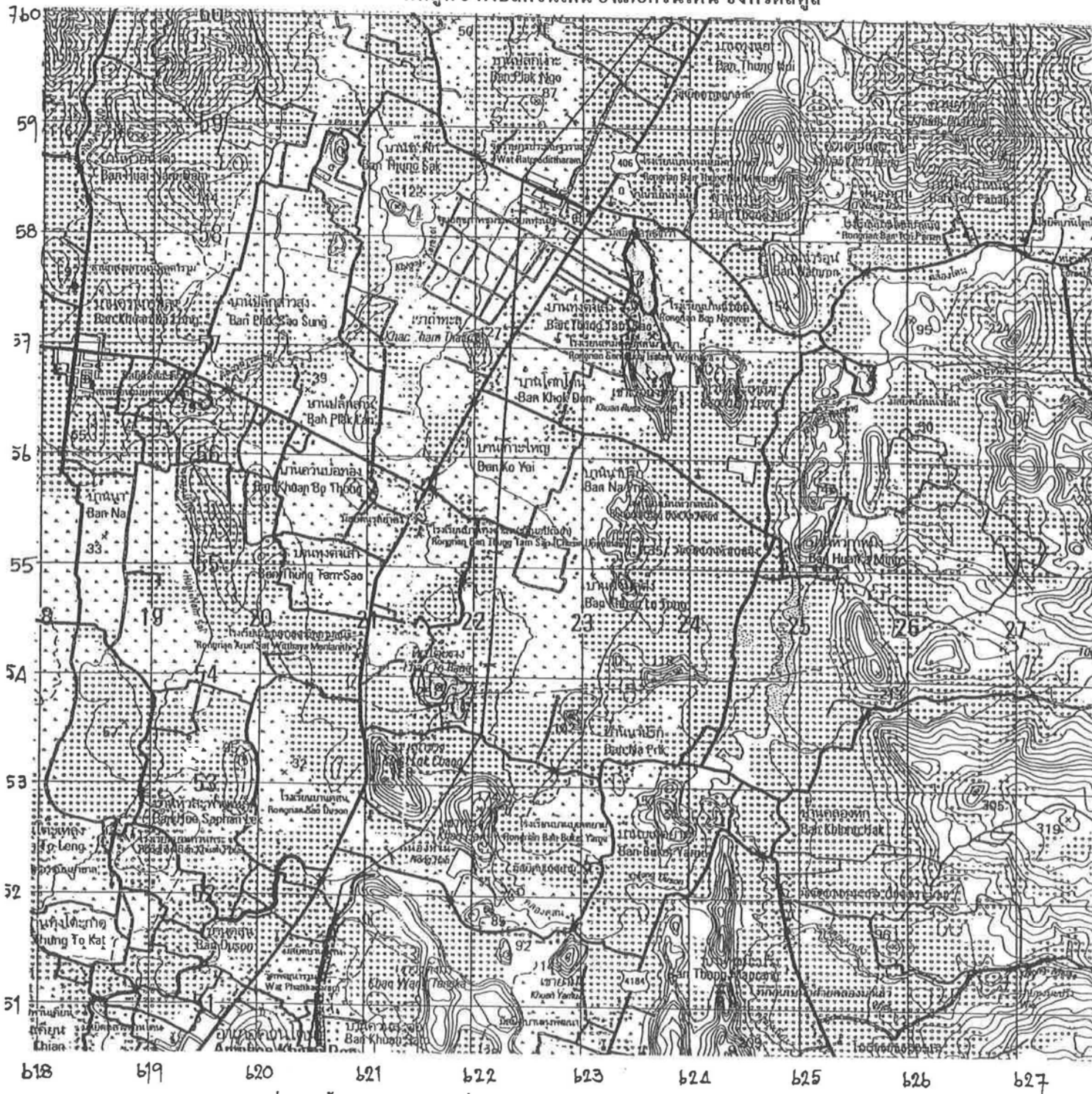
เลขานุการ

ส.ส.ส.ส.ส.ส.

คำขอประทานบัตรที่ ๔/๒๕๕๕ หมายเลขหลักหมายเขตเหมืองแร่ที่ ๗๓ ๕๐๒

ของ บริษัท ภูทองอันดา จำกัด

ที่หมู่ที่ ๖ ตำบลควนโดน อำเภอควนโดน จังหวัดสตูล



หมายเหตุ. แผนที่ยกขึ้นนี้อ้างมาจากแผนที่ภูมิประเทศ มาตราส่วน ๑/๕๐,๐๐๐ ของกรมแผนที่ทหาร

ลำดับชุด L 7018 ระหว่าง 5022 –IV

ที่ระบายนี้อยู่คือคำขอประทานบัตรที่ ๔/๒๕๕๕ หมายเลขหลักหมายเขตเหมืองแร่ที่ ๓๓๕๐๒

คือคำขอประทานบัตรแปลงโฉมที่ดิน

☐ คือประธานบัตรแปลงใกล้เคียง

...ผู้เขียน

นายช่างรังวัดชำนาญงาน

..มคจ

นายช่างรังวัดชำนาญงาน-88

ภาคผนวก ก-6
รายงานผลการรับฟังความคิดเห็น
ของชุมชนในพื้นที่ขอประทานบัตร

รายงานผลการรับฟังความคิดเห็นของชุมชนในพื้นที่ที่ขอประทานบัตร
คำขอประทานบัตรที่ ๔/๒๕๕๙ ของบริษัท ภูทองอันดา จำกัด
ชนิดแร่หินอุตสาหกรรมชนิดหินปูน (เพื่ออุตสาหกรรมก่อสร้าง)
ณ หมู่ที่ ๖ ตำบลควนโดน อำเภอกวนโดน จังหวัดสตูล และ
หมู่ที่ ๗ ตำบลทุ่งนุ้ย อำเภอกวนกาหลง จังหวัดสตูล

๑. ผู้เข้าร่วมรับฟังความคิดเห็น

๑.๑ ประชาชนในชุมชนพื้นที่ที่ขอประทานบัตร ซึ่งอยู่ในเขตพื้นที่หมู่ที่ ๖ ตำบลควนโดน อำเภอกวนโดน จังหวัดสตูล มีประชาชนเข้าร่วมรับฟังความคิดเห็น จำนวน ๗๒๘ คน หมู่ที่ ๙ ตำบลควนโดน มีประชาชนเข้าร่วมรับฟังความคิดเห็น จำนวน ๒๐๔ คน และหมู่ที่ ๗ ตำบลทุ่งนุ้ย อำเภอกวนกาหลง จังหวัดสตูล มีประชาชนเข้าร่วมรับฟังความคิดเห็น จำนวน ๕๘๐ คน รวมทั้งหมด ๑,๕๑๒ คน และมีกลุ่มผู้ที่คัดค้าน หมู่ที่ ๙ ตำบลควนโดน จำนวน ๙๙ คน อายุไม่ถึง ๑๘ ปี จำนวน ๑๙ คน มีบัตรประชาชน แต่ไม่มีลายเซ็น จำนวน ๑ คน ไม่มีบัตรประชาชน จำนวน ๗ ราย บ้านตั้งอยู่นอกเขตพื้นที่ จำนวน ๘ ราย และกลุ่มผู้ที่คัดค้าน หมู่ที่ ๗ ตำบลทุ่งนุ้ย จำนวน ๒ คน รวมกลุ่มผู้ที่คัดค้านจำนวน ๑๑๕ คน (ตามบัญชีการลงลายมือชื่อแนบท้ายรายงานการประชุม)

๑.๒ ผู้เข้าร่วมชี้แจงโครงการ ประกอบด้วย เจ้าหน้าที่/ผู้ประกอบการ/อบต./กำนัน/ผู้ใหญ่บ้าน ที่เข้าร่วมรับฟังความคิดเห็น ณ บริเวณสนามหน้าที่ว่าการอำเภอกวนโดน ตำบลควนโดน อำเภอกวนโดน จังหวัดสตูล จำนวน ๒๔ คน ตามตารางรายชื่อ โดยมีตัวแทนจากโรงเรียนอรุณศาสนวิद्याมูลนิธิ เข้าร่วมสังเกตการณ์ และจังหวัดสตูลไม่มีผู้แทนองค์กรเอกชนซึ่งได้รับการแต่งตั้งจากองค์กรเอกชนที่จัดตั้งขึ้น และที่ได้รับการลงทะเบียนถูกต้องตามกฎหมายเข้าร่วมแต่อย่างใด

| ลำดับ ที่ | ชื่อ-สกุล | อายุ | ที่อยู่ | เบอร์โทรศัพท์ | อาชีพ/ตำแหน่ง |
|--------------|-----------|------|------------------------------------|---------------|--|
| ๑. | | ๕๖ | สำนักงานอุตสาหกรรม จังหวัดสตูล | | อุตสาหกรรมจังหวัดสตูล |
| ๒. | | ๕๐ | สำนักงานอุตสาหกรรม จังหวัดสงขลา | | หัวหน้ากลุ่มอุตสาหกรรม พื้นฐานและการเหมืองแร่ |
| ๓. | | ๔๙ | สำนักงานอุตสาหกรรม จังหวัดสตูล | | หัวหน้ากลุ่มนโยบายและ แผนงาน |
| ๔. | | ๕๕ | สำนักงานอุตสาหกรรม จังหวัดสงขลา | | เจ้าพนักงานทรัพยากร ธรณีชำนาญงาน |
| ๕ | | ๔๕ | สำนักงานอุตสาหกรรม จังหวัดสตูล | | นักวิชาการอุตสาหกรรม |
| ๖. | | ๔๒ | สำนักงานอุตสาหกรรม จังหวัดสตูล | | นักวิชาการมาตรฐาน |

| ลำดับ ที่ | ชื่อ-สกุล | อายุ | ที่อยู่ | เบอร์โทรติดต่อ | อาชีพ/ตำแหน่ง |
|--------------|-----------|------|--|----------------|----------------------------------|
| ๗. | | ๓๗ | สำนักงานอุตสาหกรรม จังหวัดสตูล | | นักวิเคราะห์นโยบายและ แผน |
| ๘. | | ๒๘ | สำนักงานอุตสาหกรรม จังหวัดสตูล | | นักวิเคราะห์นโยบายและ แผน |
| ๙. | | ๒๕ | สำนักงานอุตสาหกรรม จังหวัดสตูล | | นักวิชาการเงินและบัญชี |
| ๑๐. | | ๓๔ | สำนักงานอุตสาหกรรม จังหวัดสงขลา | | พนักงานขับรถยนต์ |
| ๑๑. | | ๔๑ | สำนักงานอุตสาหกรรม จังหวัดสตูล | | พนักงานขับรถยนต์ |
| ๑๒. | | ๔๒ | สำนักงานอุตสาหกรรม พื้นฐานและการเหมือง แร่ เขต ๑ สงขลา | | วิศวกรเหมืองแร่ ชำนาญการ |
| ๑๓. | | ๔๒ | สำนักงานอุตสาหกรรม พื้นฐานและการเหมือง แร่ เขต ๑ สงขลา | | นักธรณีวิทยาชำนาญการ พิเศษ |
| ๑๔. | | ๒๗ | สำนักงานอุตสาหกรรม พื้นฐานและการเหมือง แร่ เขต ๑ สงขลา | | นักธรณีวิทยาปฏิบัติการ |
| ๑๕. | | ๔๙ | สำนักงานอุตสาหกรรม พื้นฐานและการเหมือง แร่ เขต ๑ สงขลา | | พนักงานขับรถยนต์ |
| ๑๖. | | ๓๕ | สำนักงานอุตสาหกรรม พื้นฐานและการเหมือง แร่ เขต ๑ สงขลา | | นักวิชาการอุตสาหกรรม ชำนาญการ |
| ๑๗. | | ๓๘ | องค์การบริหารส่วน ตำบลทุ่งนุ้ย | | เจ้าพนักงานสาธารณสุข |
| ๑๘. | | ๕๗ | องค์การบริหารส่วน ตำบลทุ่งนุ้ย | | รองนายก อบต. ทุ่งนุ้ย |
| ๑๙. | | ๖๐ | บริษัท ภูทองอันดา จำกัด | | กรรมการผู้จัดการบริษัทฯ |
| ๒๐. | | ๒๓ | บริษัท ภูทองอันดา จำกัด | | พนักงานบริษัทฯ |

รายงานผลการรับฟังความคิดเห็นของชุมชนในพื้นที่ที่ขอประทานบัตร

| ลำดับ ที่ | ชื่อ-สกุล | อายุ | ที่อยู่ | เบอร์โทรศัพท์ | อาชีพ/ตำแหน่ง |
|--------------|-----------|------|------------------------------------|---------------|------------------------------------|
| ๒๑. | | ๕๓ | กำนันตำบลควนโดน | | กำนันตำบลควนโดน |
| ๒๒. | | ๕๖ | กำนันตำบลทุ่งนุ้ย | | กำนันตำบลทุ่งนุ้ย |
| ๒๓. | | ๕๖ | ผู้ใหญ่บ้านหมู่ที่ ๙ ต.ควนโดน | | ผู้ใหญ่บ้านหมู่ที่ ๙ ต.ควนโดน |
| ๒๔. | | ๕๖ | ผู้ใหญ่บ้านหมู่ที่ ๗ ต.ทุ่งนุ้ย | | ผู้ใหญ่บ้านหมู่ที่ ๗ ต.ทุ่งนุ้ย |

๒. ข้อเท็จจริงโดยสรุปเกี่ยวกับวัน เวลา สถานที่ และการอภิปรายสาธารณะ

สำนักงานอุตสาหกรรมจังหวัดสตูล ได้จัดให้มีการรับฟังความคิดเห็นของชุมชนในพื้นที่ที่ขอประทานบัตร คำขอประทานบัตรที่ ๔/๒๕๕๙ ลงวันที่ ๒๒ กรกฎาคม ๒๕๕๙ ชนิดแร่หินอุตสาหกรรมชนิดหินปูน (เพื่ออุตสาหกรรมก่อสร้าง) ของบริษัท ภูทองอันดา จำกัด ในวันพฤหัสบดีที่ ๑๘ เมษายน ๒๕๖๒ เวลา ๑๓.๓๐ น. เป็นต้นไป ณ บริเวณสนามหน้าว่าการอำเภอควนโดน อำเภอควนโดน จังหวัดสตูล บรรยากาศในการรับฟังความคิดเห็นของชุมชนในวันนี้ เป็นไปด้วยความเรียบร้อย ประชาชนได้ทยอยเดินทางมายังบริเวณสนามหน้าว่าการอำเภอควนโดน อย่างคับคั่ง ท่ามกลางบรรยากาศที่ร้อนระอุ แต่ได้ทยอยเดินทางมาร่วมลงทะเบียนอย่างไม่ขาดสาย ด้วยหน้าตาที่ยิ้มแย้มแจ่มใส ทักทายปราศรัยกันอย่างถ้อยทีถ้อยอาศัย และเจ้าหน้าที่ได้ให้การต้อนรับเป็นอย่างดี

เวลา ๑๓.๐๐ น.

เริ่มลงทะเบียนโดยประชาชนที่มีชื่ออยู่ในทะเบียนบ้านของหมู่ที่ ๖ และหมู่ที่ ๙ ตำบลควนโดน อำเภอควนโดน จังหวัดสตูล และหมู่ที่ ๗ ตำบลทุ่งนุ้ย อำเภอควนกาหลง จังหวัดสตูล ณ บริเวณสนามหน้าว่าการอำเภอควนโดน อำเภอควนโดน จังหวัดสตูล

เวลา ๑๔.๑๕ น.

นายไพโรจน์ วงศ์อนันต์ พิธีกร กล่าวต้อนรับและทักทายประชาชนพร้อมทั้งผู้ที่เกี่ยวข้องที่เข้าร่วมการรับฟังความคิดเห็นฯ ในครั้งนี้

เวลา ๑๔.๒๐ น.

นางสาวจันทรา วัชรกุล ตำแหน่ง นักวิชาการอุตสาหกรรมชำนาญการ หัวหน้ากลุ่มอุตสาหกรรมพื้นฐานและการเหมืองแร่ สำนักงานอุตสาหกรรมจังหวัดสงขลา กล่าวรายงานการจัดรับฟังความคิดเห็นฯ และบรรยายข้อมูลเบื้องต้นเกี่ยวกับคำขอประทานบัตรที่ ๔/๒๕๕๙ ลงวันที่ ๒๒ กรกฎาคม ๒๕๕๙ ของบริษัท ภูทองอันดา จำกัด

เวลา ๑๔.๓๐ น.

นางสาวมาลี ทองเกลี้ยง อุตสาหกรรมจังหวัดสตูล ประธานในที่ประชุม กล่าวเปิดการจัดรับฟังความคิดเห็นฯ

เวลา ๑๔.๔๐ น.

นายไพโรจน์ วงศ์อนันต์ ตำแหน่ง วิศวกรเหมืองแร่ชำนาญการ เจ้าหน้าที่ของสำนักงานอุตสาหกรรมพื้นฐานและการเหมืองแร่เขต ๑ สงขลา บรรยายเรื่องกระบวนการพิจารณาอนุญาตประทานบัตรตาม พ.ร.บ.แร่ พ.ศ. ๒๕๖๐ , การทำเหมืองแร่, รูปแบบการทำเหมืองแบบชันบันได , การประเมินผลกระทบสิ่งแวดล้อมจากการทำเหมือง , การพิจารณารายงานการประเมินผลกระทบสิ่งแวดล้อม (EIA) , มาตรการป้องกันและแก้ไขผลกระทบสิ่งแวดล้อมที่สำคัญ แผนการฟื้นฟูสภาพพื้นที่ , หน้าทีของผู้ถือประทานบัตร (รายละเอียดตามเอกสารที่แนบ)

เวลา ๑๔.๕๐ น.

นายชฎ มิตวงศ์ ตำแหน่ง นักธรณีวิทยาชำนาญการพิเศษ บรรยายเรื่อง ลักษณะธรณีวิทยาแหล่งแร่คำขอประทานบัตรที่ ๔/๒๕๕๙ ของบริษัท ภูทองอันดา จำกัด , สภาพภูมิประเทศ , แผนที่ธรณีวิทยาจังหวัดสตูล , ลักษณะของหินปูนในพื้นที่คำขอฯ แผนที่ลักษณะธรณีวิทยาแหล่งแร่ , การกำหนดแหล่งหินอุตสาหกรรม และการประเมินปริมาณสำรอง (ทางธรณีวิทยา แหล่งแร่) หินปูน (รายละเอียดตามเอกสารที่แนบ)

เวลา ๑๕.๐๐ น.

นายบรรพต เก่งอนทรักษ์ ตัวแทนของบริษัท ภูทองอันดา จำกัด ได้ชี้แจงให้ประชาชนทราบว่า ทางบริษัทฯ จะดูแลเยียวยาประชาชน หากได้รับผลกระทบจากการทำเหมืองหิน และทางบริษัทฯ จะมีการดูแลชุมชนในแง่ต่าง ๆ รวมทั้งจะมีการป้องกันในเรื่องของฝุ่นละอองและเสียงดังจากการระเบิดหิน โดย ๑ ปี จะมีการนำประชาชนไปตรวจสุขภาพ เมื่อทำเหมืองเสร็จแล้ว จะปรับปรุงทัศนียภาพในพื้นที่โดยปลูกดอกไม้ทำเป็นแหล่งท่องเที่ยว หากมีฝุ่นละอองมากหรือเสียงดังมาก จะหามาตรการป้องกัน โดยด้านที่ติดกับโรงเรียนอรุณศาสนวิद्याมูลนิธิ ได้ซื้อที่ดินที่ติดกับโรงเรียนเรียบร้อยแล้ว โดยจะปลูกต้นสนและปาล์ม เพื่อดักจับฝุ่นละออง พร้อมทั้งติดตั้งระบบน้ำสปิงเกอร์ ๑๐ ชั้น โดยในระยะ ๑ กิโลเมตร จะมีระบบน้ำติดตั้งไว้ และได้ชี้แจงข้อมูลเกี่ยวกับโครงการทำเหมืองแร่ ได้แก่ วิธีการทำเหมือง ขอบเขตพื้นที่ที่จะทำเหมืองและกิจกรรมเกี่ยวเนื่อง การใช้แหล่งทรัพยากร และสาธารณูปโภคร่วมกับท้องถิ่น ผลประโยชน์ที่ชุมชนจะได้จากการดำเนินการทำเหมือง ผลกระทบและแนวทางป้องกันแก้ไขผลกระทบต่อสิ่งแวดล้อมและสุขภาพที่อาจเกิดขึ้นจากการดำเนินโครงการเหมืองแร่เป็นต้น และเสนอสิ่งที่ชุมชนและชาวบ้านในพื้นที่ที่จะได้รับ (รายละเอียดตามเอกสารที่แนบ)

เวลา ๑๕.๑๐ น.

นายบรรพต เก่งอนทรักษ์ พิธีกรการรับฟังความคิดเห็นของชุมชน ในพื้นที่ที่ขอประทานบัตรโดยเปิดโอกาสให้ผู้เข้าร่วมประชุมได้ซักถามประเด็นข้อสงสัย

ลักษณะธรณีวิทยาแหล่งแร่
คำขอประทานบัตรที่ 4/2559
ของบริษัท ภูทองอันดา จำกัด

ชนิดแร่หินอุตสาหกรรม
ชนิดหินปูนเพื่ออุตสาหกรรมก่อสร้าง
ต.ควนโดน อ.ควนโดน จ.สตูล



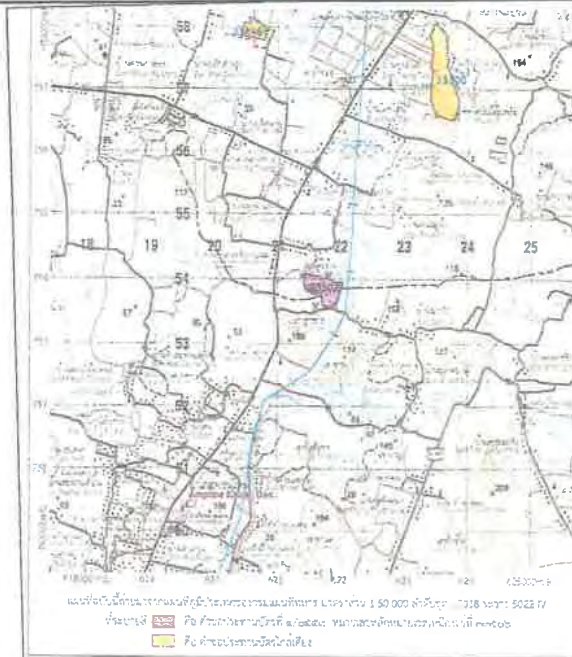
รูปที่ ๖ ภาพถ่ายจากดาวเทียมแสดงสภาพทั่วไปของพื้นที่คำขอประทานบัตรที่ ๔/๒๕๕๙ และใกล้เคียง

► ลักษณะทั่วไป คำขอที่ 4/2559

- พื้นที่ 110 ไร่ 1 งาน 78 ตารางวา
- อยู่ในเขตพื้นที่คุณภาพลุ่มน้ำชั้นที่ 4 และ 5
- อยู่ในพื้นที่แหล่งหินอุตสาหกรรม “**เขาลูกช้าง**” ตามประกาศกระทรวงอุตสาหกรรม
- อยู่ในพื้นที่ น.ส. 3 ก. จำนวน 6 แปลง พื้นที่ส่วนที่เหลือเป็นพื้นที่ป่าไม้

▶ แผนที่แสดงจุดที่ตั้ง คำขอทำ
4/2559

หมายเลขหลักเขตเหมืองแร่ที่ 33502



รูปที่ ๘ คำขอทำพื้นที่ป่าสงวนแห่งชาติ ๔/๒๕๕๙ หมายเลขหลักเขตเหมืองแร่ที่ ๓๓๕๐๒ และภาพถ่ายดาวเทียม



(ก) ภาพถ่าย UTM 621827m.E., 754042m.N.
ไปทางทิศเหนือ



(ข) ภาพถ่าย UTM 621861m.E., 754015m.N.
ไปทางทิศเหนือ

รูปที่ ๙ (ก) - (ข) ภาพถ่ายพื้นที่ป่าสงวนแห่งชาติ ๔/๒๕๕๙ ด้านทิศเหนือ



(ค) ภาพถ่าย UTM 621803m.E., 753637m.N.
ไปทางทิศตะวันออก



(ง) ภาพถ่าย UTM 621847m.E., 753830m.N.
ไปทางทิศตะวันออกมองเห็นได้

รูปที่ ๑๐ (ก) - (ง) ภาพถ่ายพื้นที่ป่าสงวนแห่งชาติ ๔/๒๕๕๙ ด้านทิศตะวันออก



(จ) ภาพถ่าย
มองจาก UTM 621815m.E., 753546m.N.
ไปทางทิศใต้

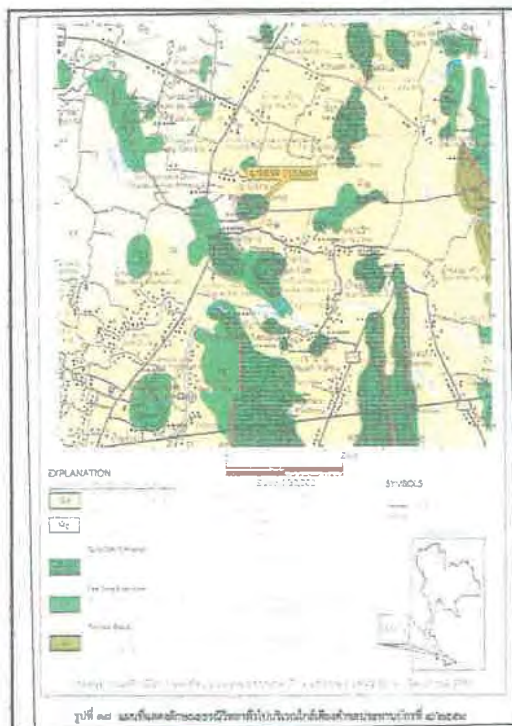


(ฉ) ภาพถ่าย
มองจาก UTM 62092m.E., 753520m.N.
ไปทางทิศตะวันออกมองเห็นได้

รูปที่ ๑๑ (ก) - (ฉ) ภาพถ่ายพื้นที่ป่าสงวนแห่งชาติ ๔/๒๕๕๙ ด้านทิศใต้


สภาพภูมิประเทศ

- เป็นภูเขาหินปูนลูกโดด
- ตั้งอยู่บนที่ราบ (ระดับสูงประมาณ 40 เมตร รทก.)
- ความสูงของยอดเขาประมาณ 125 เมตร (รทก.)
- ความกว้างของภูเขา ในแนวตะวันออก-ตะวันตก ประมาณ 500 เมตร และแนวเหนือ-ใต้ ประมาณ 430 เมตร



แผนที่ธรณีวิทยาจังหวัดชลบุรี

- พื้นที่คำชะโนด เป็นหินปูน ยุคออร์โดวิเซียน (เรียกว่ากลุ่มหินทุ่งสง อายุราว 450 ล้านปีมาแล้ว)
- แผ่กระจายจาก จ.สตูล ตรัง นครศรีฯ สุราษฎร์
- หินปูนมีหลายยุค คุณสมบัติทางเคมีและกายภาพก็ต่างกันออกไป เช่น ยุคเพอร์เมียน ยุคไทรแอสซิก (250 และ 200 ล้านปีมาแล้ว)

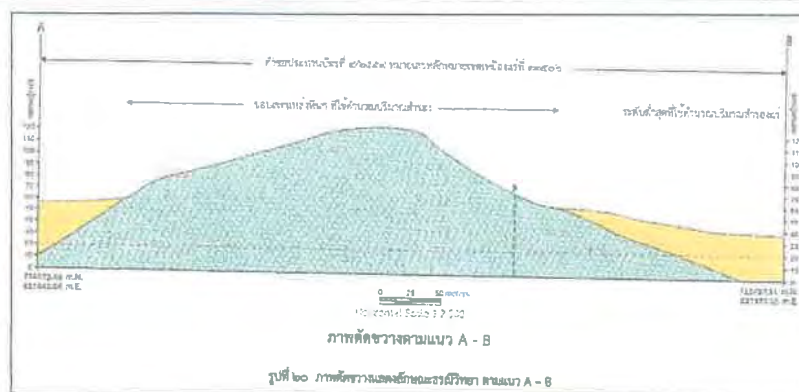
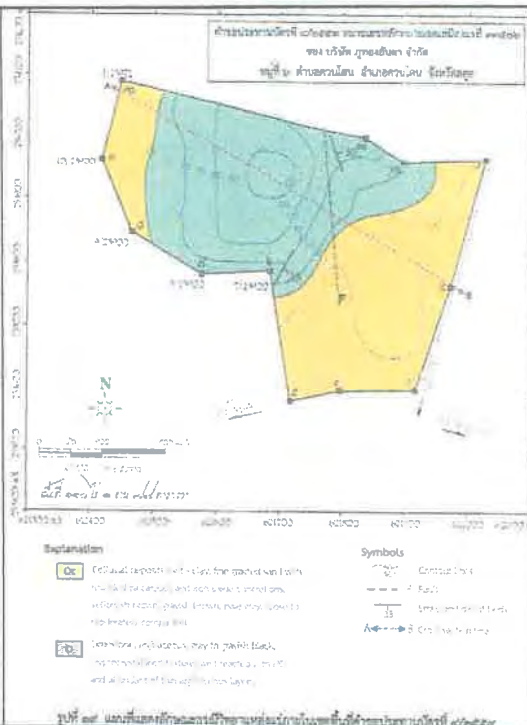


ลักษณะของหินปูนในพื้นที่คำชะโนด

- หินปูนที่มีเนื้อดินแทรกสลับ สีเทา เทาดำ เนื้อละเอียดแน่น แข็ง
- ช่วงการตกตะกอนของน้ำทะเล มีตะกอนดินสลับช่วงบางๆ
- เนื้อหินทำปฏิกิริยากับกรดเกลือ HCl หยดแล้วฟุ้ง
- หินปูนเป็นชั้นบางถึงหนา (นึกถึงขนมชั้น)
- มีรอยแตกเล็กๆ CaCO_3
- มีแร่แคลไซต์เป็นองค์ประกอบหลัก (CaCO_3)
- เก็บตัวอย่างวิเคราะห์ 4 ตัวอย่าง มีค่า MgO เฉลี่ย 2.34%
- คุณสมบัติทางกายภาพวิเคราะห์แล้วเหมาะสมที่จะนำไปใช้ก่อสร้าง (ค่าความแกร่งของหิน ค่าความสึกหรอ)

แผนที่ลักษณะธรณีวิทยาแหล่งแร่

- ชั้นเปลือกดิน (สีเหลือง)
- ชั้นหินปูน (สีเขียว)
- รังวัดเส้นชั้นความสูงของสภาพในปัจจุบันเพื่อนำไปคำนวณปริมาณสำรองของหินปูน



ภาพตัดขวาง

แสดงลักษณะธรณีวิทยาแหล่งแร่

- ชั้นเปลือกดิน (สีเหลือง)
- ชั้นหินปูน (สีเขียว) ประมาณปริมาตรหินจากยอดเขาสูงสุด (120 ม.) ถึงระดับ 20 ม. (รทก.)
- (เหมือนขนมชั้น) คัดชั้นละ 10 เมตร แล้วนำปริมาตรหินมารวมกัน

เมื่อหาขอบเขตของหินปูน และรังวัดเส้นชั้นความสูงปัจจุบันแล้วก็นำมา

การประเมินปริมาณสำรอง (ทางธรณีวิทยา) หินปูน

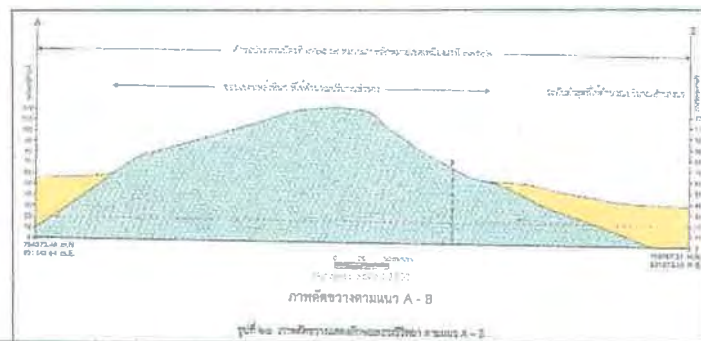
- ปริมาตรหินทั้งหมด 6,075,685 ลูกบาศก์เมตร x ถ.พ. 2.719 x 0.9 (ปัจจุบันให้ใช้ 100%)

- ปริมาณสำรองทั้งหมด 14,867,800 เมตริกตัน (14.87 ล้านตัน) 9.8 ล้าน (กิโลกรัม/ตัน)

- ราคาประกาศของ กพร. 180 บาท/เมตริกตัน

- แร่หินปูนมีมูลค่า 2,676,204,000 บาท ๘๘๓,๑๘๐ ล้านบาท.

- ค่าภาคหลวงแร่ (4%) 7.2 บาท/เมตริกตัน รวม 107,048,160 บาท (107 ล้านบาท)





หินปูน (Limestone)

- หินตะกอน ที่มีการสะสมตัวของแคลเซียมคาร์บอเนต (CaCO_3) จากสารละลายแคลเซียมที่มีอยู่ในน้ำทะเล รวมตัวกันกับก๊าซคาร์บอนไดออกไซด์
- มักมีสีเทาหรือสีเทาเข้ม แสดงชั้น (ถ้าถูกแปรสภาพจะกลายเป็นหินอ่อนได้)
- การทดสอบว่าเป็นหินปูนหรือไม่ ทำได้ด้วยการหยดกรดเกลือลงบนหินเล็กน้อยก็จะเกิดฟองฟู่ขึ้น



เหมืองหินปูน



ประโยชน์ : ใช้เป็นหินในอุตสาหกรรมเพื่อการก่อสร้าง ปูนขาว และปูนซีเมนต์ ($\text{CaO} > 50\%$)

(ฉบับแก้ไขและเพิ่มเติมปี ๒๕๖๑/กรมอุตสาหกรรมพื้นฐานและการเหมืองแร่)

**ข้อมูลเกี่ยวกับโครงการทำเหมืองของบริษัท ภูทองอันตา จำกัด
สำหรับคำขอประทานบัตรที่ 4/2559**

1. วิธีการทำเหมือง

ประเภทเหมืองเปิด ตัดหน้าเหมืองเป็นชั้นบันได

2. ขอบเขตพื้นที่ที่จะทำเหมืองและกิจกรรมเกี่ยวเนื่อง

บริเวณพื้นที่ที่ได้รับอนุญาตให้ทำเหมืองแร่ มีจำนวนพื้นที่ 110 ไร่ 1 งาน 78 ตารางวา

3. การใช้แหล่งทรัพยากร และสาธารณูปโภคร่วมกับท้องถิ่น

ทางหลวงสาธารณะ และกระแสไฟฟ้า

4. ผลประโยชน์ที่ชุมชนจะได้รับจากการดำเนินโครงการเหมืองแร่

4.1 ภาษีมูลค่าเพิ่ม

4.2 ค่าภาคหลวงแร่ ซึ่งรัฐบาลจะจัดสรรรายได้ให้แก่ องค์การบริหารส่วนตำบลควนโดนและองค์การบริหารส่วนตำบลทุ่งนุ้ย ซึ่งเป็นพื้นที่ตั้งประทานบัตรและหน่วยงานอื่น ๆ เพื่อใช้พัฒนา และสนับสนุนกิจกรรมภายในชุมชนต่อไป

4.3 จัดตั้งกองทุนพัฒนาหมู่บ้าน โดยผู้ประกอบการเหมืองหินจะแบ่งรายได้จากผลประกอบการ และนำเงินเข้าสู่กองทุนนี้ ปีละไม่น้อยกว่า ที่กำหนดโดยกรมอุตสาหกรรมพื้นฐานและการเหมืองแร่ โดยกองทุนนี้จะบริหารจัดการโดยตัวแทนของชุมชนรอบเขตเหมือง เพื่อนำเงินกองทุนนี้ไปใช้พัฒนาชุมชนและสาธารณะประโยชน์ด้านต่าง ๆ โดยไม่ต้องจ่ายเงินคืนเพื่อหมุนเวียนเงินในกองทุนแต่อย่างใด เนื่องจากผู้ประกอบการเหมืองหินจะนำเงินเข้ามาเติมให้แก่กองทุนนี้ ทุกปีตลอดอายุของประทานบัตร

4.4 จัดตั้งกองทุนเฝ้าระวังสุขภาพ โดยผู้ประกอบการเหมืองหินจะแบ่งรายได้จากผลประกอบการและนำเงินเข้าสู่กองทุนนี้ ตามที่กำหนดทุกปีตลอดอายุประทานบัตร กองทุนนี้จะบริหารโดยตัวแทนชุมชนรอบเขตเหมือง และเจ้าหน้าที่หน่วยงานของรัฐที่เกี่ยวข้อง เพื่อนำเงินกองทุนนี้ไปใช้ เพื่อวัตถุประสงค์ด้านสุขภาพของชุมชน และอำนวยความสะดวก ความสะอาดในสถานที่สาธารณะภายในชุมชน

4.5 สนับสนุนกิจกรรมสาธารณะด้านต่าง ๆ ของสถาบันในชุมชน เช่น โรงเรียน โรงพยาบาล ศูนย์เด็กเล็ก วัด มัสยิด รวมทั้งกิจกรรมด้านประเพณี และวัฒนธรรม

/4.6 สนับสนุน

- 4.6 สนับสนุนทุนการศึกษาทุกปี แก่นักเรียนภายในชุมชนทั้งสามหมู่บ้านโดยรอบเขตประตานบัตร รวมทั้งอุปกรณ์ด้านดนตรี และกีฬา แก่สถาบันการศึกษาในชุมชน
- 4.7 เป็นแหล่งสร้างงาน สร้างรายได้ ให้กับประชาชนภายในชุมชนโดยรอบเขตประตานบัตร จากกิจกรรมภายในเหมือง และจากการผลิตวัสดุก่อสร้างอื่น ๆ ซึ่งเป็นการผลิตโดยสร้างมูลค่าเพิ่มจากวัตถุดิบที่ได้จากการทำเหมืองหิน

5. ผลกระทบด้านสิ่งแวดล้อม และสุขภาพ / แนวทางการป้องกันแก้ไข

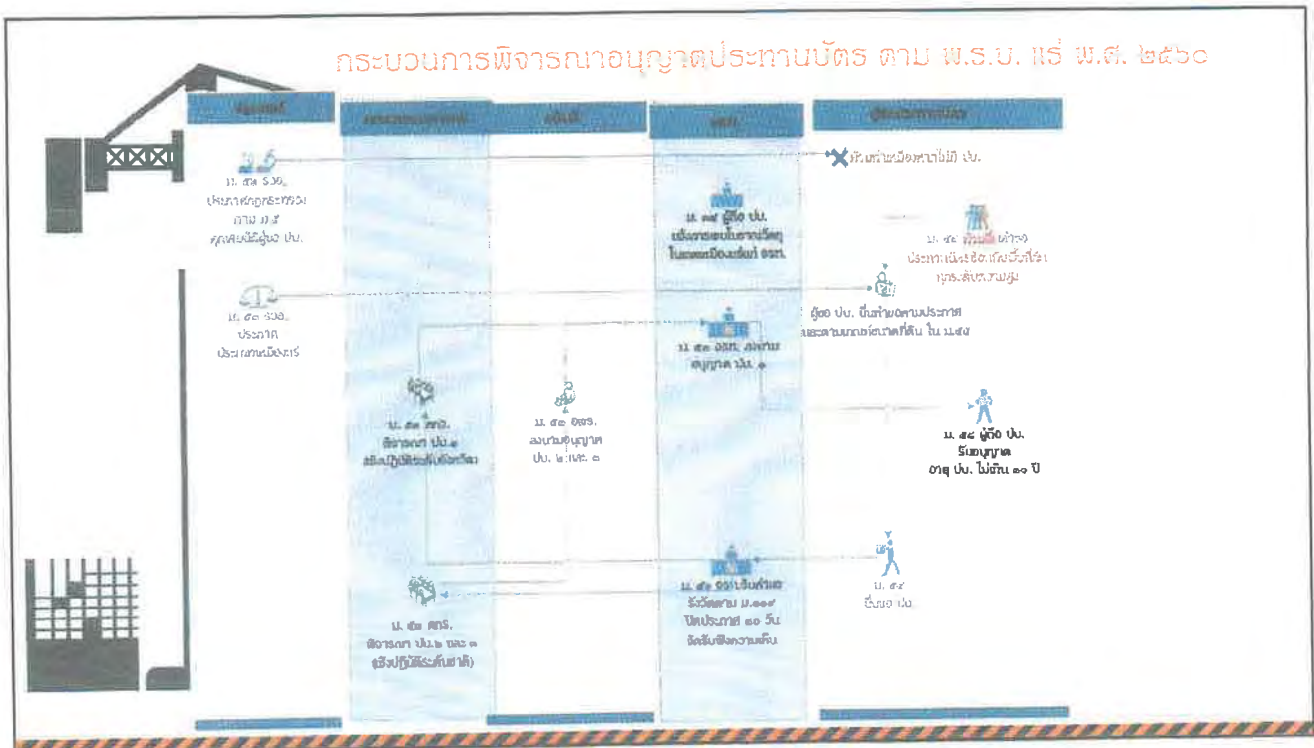
- 5.1 กรณีฝุ่นละอองฟุ้งกระจายบริเวณหน้าเหมือง และเส้นทางลำเลียงแร่ภายในเหมือง จะดำเนินการฉีดพรมน้ำ เพื่อลดการฟุ้งกระจายของฝุ่นละออง และฉีดพรมน้ำเส้นทางที่ใช้ขนส่งแร่จากเขตประตานบัตรถึงทางหลวงที่เป็นถนนลาดยาง เพื่อลดการนำฝุ่นโคลน ดินและเศษหินขึ้นสู่ถนนโดยเฉพาะในฤดูฝน เพื่อลดอุบัติเหตุการใช้เส้นทาง
- 5.2 กรณีเสียงดัง และแรงสั่นสะเทือนจากการระเบิดหิน จะใช้ปริมาณวัตถุระเบิดไม่เกิน 100 กิโลกรัมต่อจำนวนถ่วงหรือ 3 รูต่อจังหวะถ่วง เพื่อป้องกันผลกระทบด้านความสั่นสะเทือน ความดัง คลื่นอัดอากาศ และการปลิวกระเด็นของเศษหินต่อสิ่งปลูกสร้างบริเวณใกล้เคียง
- 5.3 การทำเหมือง จะทำแบบเหมืองหาบ เพื่อควบคุมความลาดชันหน้าเหมือง โดยรวมไม่เกิน 45 องศา และจัดทำหน้าเหมืองให้มีลักษณะเป็นขั้นบันได มีความสูงไม่เกิน 10 เมตร และกว้างไม่ต่ำกว่า 10 เมตร
- 5.4 โรงม่หินจะจัดทำเป็นระบบปิด คือสร้างอาคารปิดคลุม 3 ด้าน และหลังคาคลุมสำหรับเครื่องบดชุดแรก ยุ้งรับหินใหญ่ และตะแกรงร่อนขนาด พร้อมทั้งติดตั้งเครื่องฉีดสเปรย์น้ำ เพื่อป้องกันการฟุ้งกระจายของฝุ่นละออง
- 5.5 ระบบสายพานลำเลียง สร้างอุปกรณ์ปิดคลุมโดยตลอด และบริเวณปลายสายพานลำเลียงที่เทกองหินคัดขนาดแล้ว จะติดตั้งเครื่องฉีดสเปรย์น้ำ และบริเวณจุดต่าง ๆ ที่ก่อให้เกิดฝุ่นละอองภายนอกอาคารทุกจุด และให้ทำการสเปรย์น้ำตลอดเวลาที่มีการบดและย่อยหิน

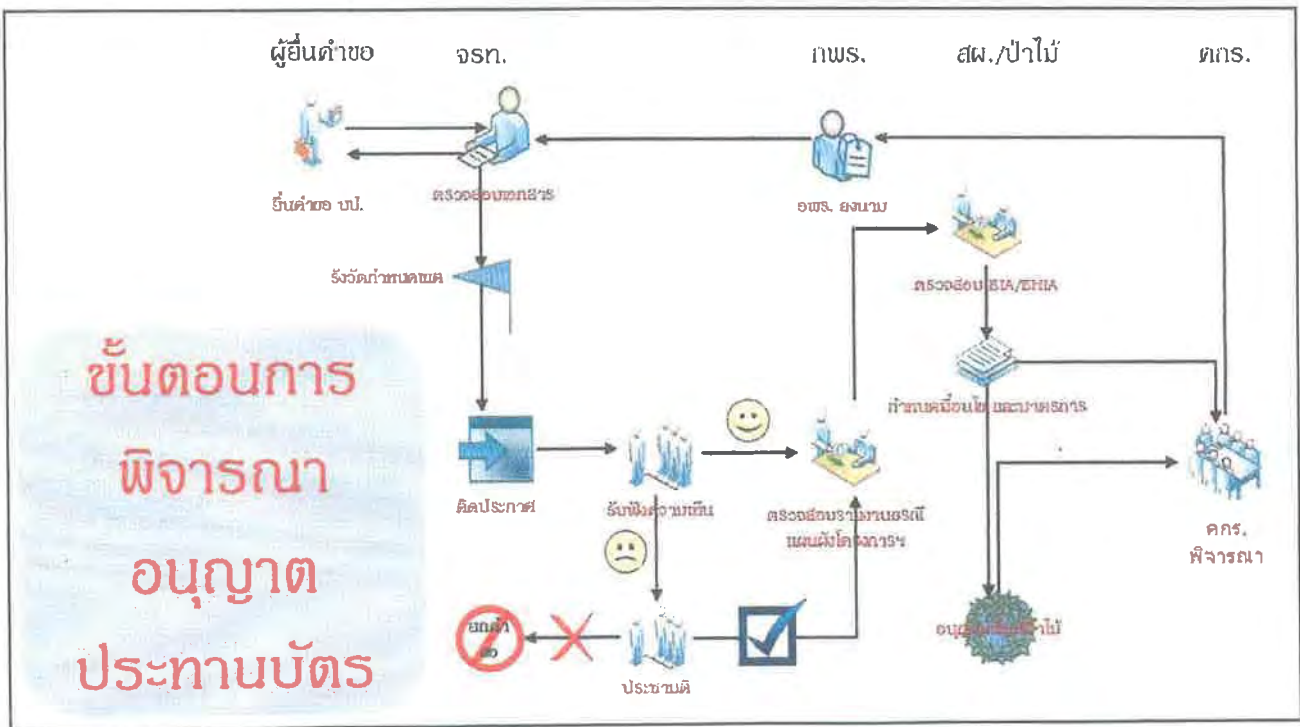
สิ่งที่ชุมชนและชาวบ้านในพื้นที่จะได้รับ

1. มอบเงิน 1 ล้านบาทตั้งต้น ในการบริหารจัดการปรับปรุง พัฒนาชุมชน โดยมีคณะกรรมการผู้นำชุมชน เป็นคณะกรรมการบริหารตามความต้องการของสมาชิกในชุมชน
2. รายได้จากการจำหน่ายหินของบริษัทฯ คิดสัดส่วน 1 บาทต่อ 1 ตัน ประมาณเดือนละไม่ต่ำกว่า 5 หมื่นบาทต่อเดือน มอบให้ชุมชน โดยมีคณะกรรมการผู้นำชุมชน เป็นผู้กำหนดวิธีการบริหารเงินรายได้ตามความต้องการของชุมชนทุกเดือน
3. กองทุนสิ่งแวดล้อม 5 แสนบาท/ต่อปี โดยคณะกรรมการชุมชนเป็นผู้บริหารจัดการตามความต้องการของสมาชิกในชุมชน
4. กองทุนสุขภาพ 2 แสนบาท/ต่อปี บริหารโดยคณะกรรมการชุมชนตามวัตถุประสงค์ของสมาชิกในชุมชน
5. หินที่ได้จากการดำเนินงานของบริษัทฯ ผู้นำชุมชนและกรรมการสามารถนำไปปรับปรุงพัฒนาถนนพื้นที่สาธารณะได้โดยไม่ต้องเสียค่าใช้จ่ายใดๆ ทั้งสิ้น จนกว่างานตามโครงการและเป้าหมายเสร็จสิ้นทุกโครงการ
6. เมื่อคณะกรรมการผู้นำชุมชน นำหินที่เป็นวัสดุไปพัฒนาปรับปรุงพื้นที่สาธารณะเสร็จสิ้นตามวัตถุประสงค์ของโครงการแล้ว ชาวบ้านในชุมชนสามารถมาขอรับหิน เพื่อปรับปรุงถนนซอยเข้าบ้าน หรือสวนผลไม้ของตนเองได้ตามความเหมาะสม
7. จัดกองทุนการศึกษาให้แก่บุตรของสมาชิกที่มีผลการเรียนดี ความประพฤติเรียบร้อย จนถึงระดับปริญญาตรี ตามตัวเลขที่เหมาะสม โดยให้คณะกรรมการของชุมชนและผู้นำกำหนดระเบียบ
8. สมาชิกบุตรหลานในชุมชนที่มีความรู้ความสามารถในงานที่บริษัทฯ ดำเนินการจะได้รับการพิจารณาให้เข้าทำงานกับบริษัทฯ ก่อนผู้ที่มาจากชุมชนอื่น
9. หากสิ่งที่เป็นสาธารณะของชุมชน ขาดุดเสียหายไม่สามารถใช้งบประมาณจากหน่วยที่เกี่ยวข้องได้ ทางบริษัทฯ ยินดีและพร้อมที่จะให้การช่วยเหลือ ปรับปรุงให้อยู่ในสภาพพร้อมใช้งานได้
10. หากชุมชนมีความจำเป็นจะต้องบูรณะ วัด โรงเรียน โรงพยาบาล สุขภาพตำบล และซื้อเครื่องมือแพทย์ ทางบริษัทฯ จะดูแลเรื่องงบประมาณให้อย่างเร่งด่วนตามความต้องการของหน่วยงานนั้นๆ ซึ่งไม่เกี่ยวกับเงินกองทุนใดๆ ทั้งสิ้น

ประกาศแหล่งหินจังหวัดสตูล

| ลำดับที่ | ที่ตั้งแหล่งหิน | | | | ชื่อภูเขา | ประกาศแหล่งหิน | | หมายเหตุ | เนื้อที่ | ชนิดแร่ |
|----------|-----------------|-------------|---------|-------------|-------------------|----------------|-------------|--|--------------|---|
| | อำเภอ | ตำบล | หมู่ที่ | ถ่มน้ำ | | ฉบับที่ | ลงวันที่ | | | |
| 1 | ควนกาหลง | ควนกาหลง | 9 | 1 ปี | เขาพลู | - | 7 ส.ค.2539 | อยู่ในเขตนิคมสร้างตนเอง (ยังไม่มีผู้ยื่นคำขอประทานบัตร) | 101-0-0 ไร่ | หินอุตสาหกรรมชนิดหินปูน เพื่ออุตสาหกรรมก่อสร้าง |
| 2 | ควนกาหลง | ทุ่งนุ้ย | 1 | ชั้นที่ 5 | เขาโต๊ะช้าง | - | 7 ส.ค.2539 | ประทานบัตรที่ 23943/15223 ของ นายชยุตพงศ์ เรืองกุล | 421-3-50 ไร่ | หินอุตสาหกรรมชนิดหินปูน เพื่ออุตสาหกรรมก่อสร้าง |
| | | ควนกาหลง | 1 | ชั้นที่ 5 | เขาจำปา | - | 7 ส.ค.2539 | | | |
| | | ควนกาหลง | 1 | ชั้นที่ 5 | เขาเนร | - | 7 ส.ค.2539 | | | |
| 3 | ทุ่งหว้า | ป่าแกบ่อหิน | 3,7 | ชั้นที่ 2,3 | เขาลูกเล็กลูกใหญ่ | - | 7 ส.ค.2539 | คำขอประทานบัตรที่ 1/2559 ของ บริษัท สตูล ไม่นิ่ง จำกัด (166-2-58 ไร่) | 240-0-0 ไร่ | หินอุตสาหกรรมชนิดหินปูน เพื่ออุตสาหกรรมก่อสร้าง |
| 4 | ควนโดน | ควนโดน | 6 | ชั้นที่ 4,5 | เขาถูกช้าง | 5 | 18 ส.ค.2540 | คำขอประทานบัตรที่ 4/2559 ของ บริษัท ภูทองอันดา จำกัด (110-1-78 ไร่) | 120-0-0 ไร่ | หินอุตสาหกรรมชนิดหินปูน เพื่ออุตสาหกรรมก่อสร้าง |
| 5 | ควนกาหลง | ทุ่งนุ้ย | 2,3,7 | 1 ปี | เขาวังมูก | 8 | 1 ต.ค.2540 | ประทานบัตรที่ 23897/15314 ของ นายลำพูน กองศาสนะ | 335-0-0 ไร่ | หินอุตสาหกรรมชนิดหินปูน เพื่ออุตสาหกรรมก่อสร้าง |
| 6 | ละงู | ก้ามพง | 9 | ชั้นที่ 3 | เขาจุหนุ่ย | 9 | 1 ธ.ค.2540 | คำขอประทานบัตรที่ 63/2538 ของ นายประสิทธิ์ ทวนดำ และ 65/2538 ของจักรภัทรหินทอง | 225-0-0 ไร่ | หินอุตสาหกรรมชนิดหินปูน เพื่ออุตสาหกรรมก่อสร้าง |
| 7 | ควนกาหลง | ควนกาหลง | 1 | ชั้นที่ 3 | เขาตะใบดำ | 9 | 1 ธ.ค.2540 | ปริมาณหินไม่คุ้มทุน (ส่วนใหญ่เป็นภูเขาหิน) | 165-0-0 ไร่ | หินอุตสาหกรรมชนิดหินปูน เพื่ออุตสาหกรรมก่อสร้าง |
| 8 | ควนกาหลง | ทุ่งนุ้ย | 1 | ชั้นที่ 5 | เขาละมู | 10 | 8 เม.ย.2541 | แหล่งโบราณคดี (ไม่สามารถขอประทานบัตรได้) | 55-0-0 ไร่ | หินอุตสาหกรรมชนิดหินปูน เพื่ออุตสาหกรรมก่อสร้าง |





รายละเอียดคำขอ ชนิดแร่ ที่ตั้ง ประเภทพื้นที่ และเนื้อที่

พื้นที่ป่าสงวนแห่งชาติ

พื้นที่ป่าอนุรักษ์

พื้นที่ป่าต้นน้ำ

พื้นที่ป่าชายเลน

พื้นที่ป่าชายหาด

พื้นที่ป่าดงดิบ

พื้นที่ป่าเต็งรัง

พื้นที่ป่าสนเขา

พื้นที่ป่าสนสามใบ

พื้นที่ป่าสนสองใบ

พื้นที่ป่าสนเข็ม

พื้นที่ป่าสนหางกระรอก

พื้นที่ป่าสนหางม้า

พื้นที่ป่าสนหางนกยูง

พื้นที่ป่าสนหางปลา

พื้นที่ป่าสนหางหมู

พื้นที่ป่าสนหางวัว

พื้นที่ป่าสนหางงู

พื้นที่ป่าสนหางเสือ

พื้นที่ป่าสนหางปลา

พื้นที่ป่าสนหางหมู

พื้นที่ป่าสนหางวัว

พื้นที่ป่าสนหางงู

พื้นที่ป่าสนหางเสือ

ชนิดแร่
แร่หินอุตสาหกรรมชนิดหินปูนเพื่ออุตสาหกรรมก่อสร้าง

ที่ตั้ง
➢ คำขอประทานบัตรที่ ๔/๒๕๕๕ หมายเลขหลักหมายเขตเหมืองแร่ที่ ๘๔๐๒ ตั้งอยู่ที่ ม.๖ ต.ควบโดน อ.ควบโดน จ.สตูล

อายุประทานบัตร
กำหนดอายุประทานบัตร ๒๕ ปี

เนื้อที่
■ คำขอประทานบัตรที่ ๔/๒๕๕๕ ครอบคลุมเนื้อที่ ๑๐๐-๐-๘๘ ไร่

คำขอประทานบัตรตั้งอยู่ในพื้นที่แหล่งหินอุตสาหกรรม "เขาสูงช้าง" ตามประกาศกระทรวงอุตสาหกรรม รื้อถอนพื้นที่ป่าไม้ชั้นคุณภาพลุ่มน้ำที่ ๔ และ ๕ จำนวน ๖๐-๓-๒๑ ไร่

แผนที่แสดงตำแหน่งที่ตั้ง คำขอประทานบัตร

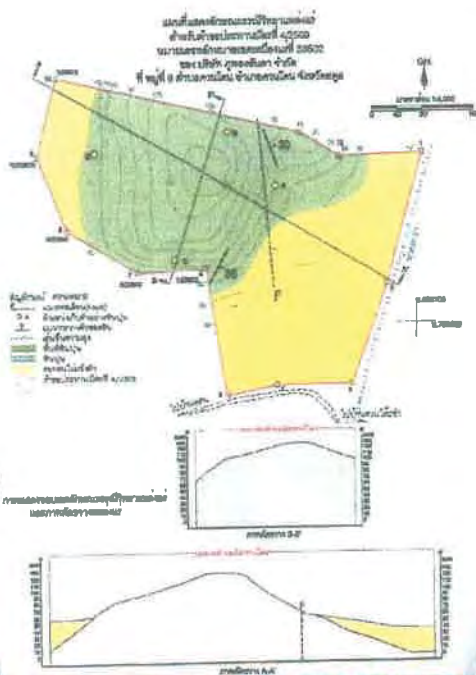


แผนที่ภูมิประเทศ
กรมแผนที่ทหาร



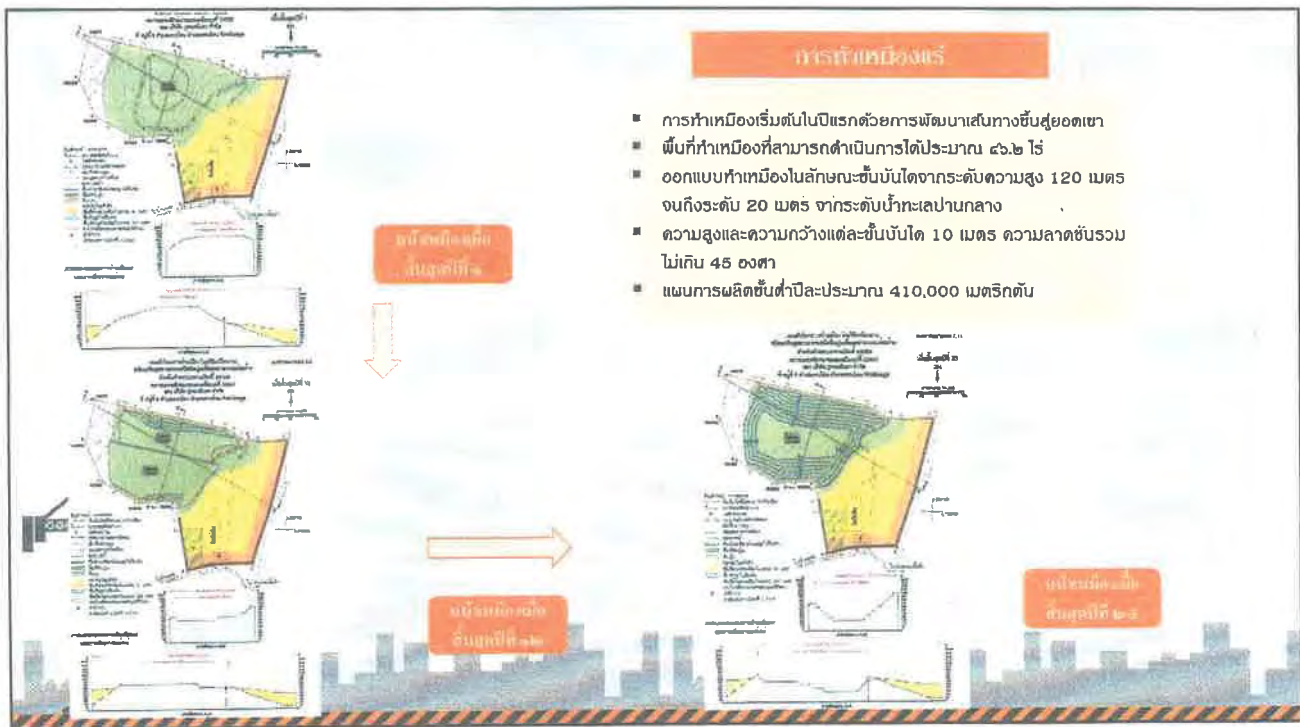
ภาพถ่ายดาวเทียม

พื้นที่โครงการทำเหมืองตั้งอยู่ในแผนที่ภูมิประเทศของกรมแผนที่ทหาร
มาตราส่วน ๑ : ๕๐,๐๐๐ ชุดดับชุด (series) L ๘๐๑๘ ระหว่าง (sheet) ๕๐๒๒ IV
ชื่อระหว่าง อำเภอควนกาหลง
อยู่ระหว่างเส้นกิตติที่ตั้งที่ ๖๒๑๐๐๐ - ๖๒๒๐๐๐ ตะวันออก
และเส้นกิตติค่อนที่ ๘๕๓๐๐๐ - ๘๕๕๐๐๐ เหนือ



ธรณีวิทยาแหล่งแร่

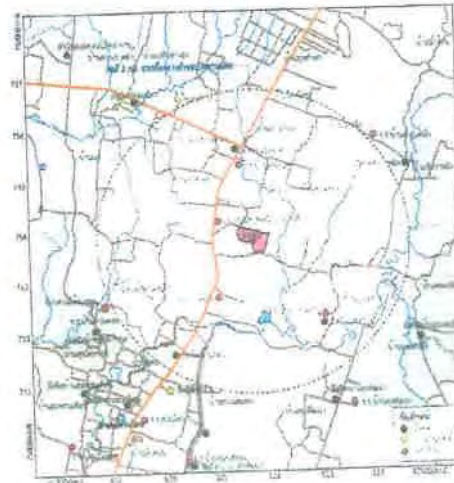
- เป็นเขาหินปูนเนื้อดิน (argillaceous limestone) ใน "หมวดหินรังกา" กลุ่มหินทุ่งสง มีอายุในช่วงยุค Ordovician
- บริเวณที่ราบมีชั้นตะกอนไม่แข็งตัวยุค Quaternary ปกคลุมตอนข้างหนา
- ระดับความสูงมากที่สุดอยู่ที่ ประมาณ 120 เมตร จากระดับน้ำทะเลปานกลาง
- ที่ราบเชิงเขามีระดับความสูงประมาณ 20 เมตร จากระดับน้ำทะเลปานกลาง
- เป็นหินปูนเนื้อดินที่ค่อนข้างมีความแกร่งสูง มีสีเข้มสม่ำเสมอ สีเทาเข้ม-เทาอมเหลือง
- มีการวางตัวแนวระดับ (Strike) N20W-N30E Dip 30-35 Deg.
- ปริมาณสำรองแร่ที่สามารถทำเหมืองได้ตามคำขอ ที่ 4/2559 จำนวน 9,827,100 เมตริกตัน



การประเมินผลกระทบสิ่งแวดล้อมจากการทำเหมือง

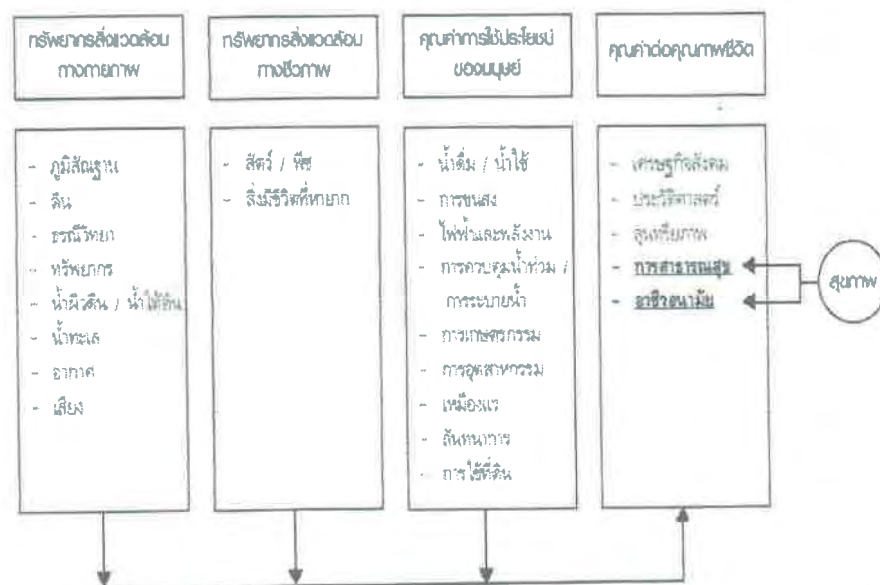
แบบประเมินฉบับที่ 4

แผนที่แสดงอาณาเขตสัมปทานเหมืองแร่ทองคำ
 สำหรับโครงการสัมปทานเหมืองแร่ทองคำ
 ของ บริษัท สยามเหมืองแร่ จำกัด
 ที่ หมู่ที่ ๑ ตำบลสวนโพน อำเภอทรายทอง จังหวัดเลย



- | พื้นที่ของ | การ | ผลกระทบ |
|--|--|---|
| <ul style="list-style-type: none"> เส้นทางขนส่งภายในเหมือง เส้นทางคมนาคมนอกเขตพื้นที่โครงการ | <ul style="list-style-type: none"> การสร้างบริเวณหน้าเหมืองช่วงฤดูฝน น้ำขุ่นขึ้นจากเขตประทานบัตร | <ul style="list-style-type: none"> เสียง แรงสั่นสะเทือน |

การพิจารณารายงานการประเมินผลกระทบสิ่งแวดล้อม (EIA)



มาตรการป้องกันและแก้ไขผลกระทบสิ่งแวดล้อมที่สำคัญ

มาตรการ ทั่วไป

มีจุดรับเรื่องร้องเรียนและต้องแก้ไขปัญหาหรือเรียนก่อนดำเนินการต่อไป

ปรับปรุงฟื้นฟูสภาพพื้นที่ และรายงานหน่วยงานราชการทราบ

ทำเหมืองตามแผนผังฯ ตรวจสอบความมั่นคง ปลอดภัย จัดตั้งกองกุนฯ หลักประกันภัยตามที่กฎหมายกำหนด

ชั้นบันไดหน้าเหมือง มีความสูงชั้นบันไดประมาณ 10 เมตร กว้างไม่น้อยกว่า 10 เมตร ลาดเอียงรวมไม่เกิน 45 องศา

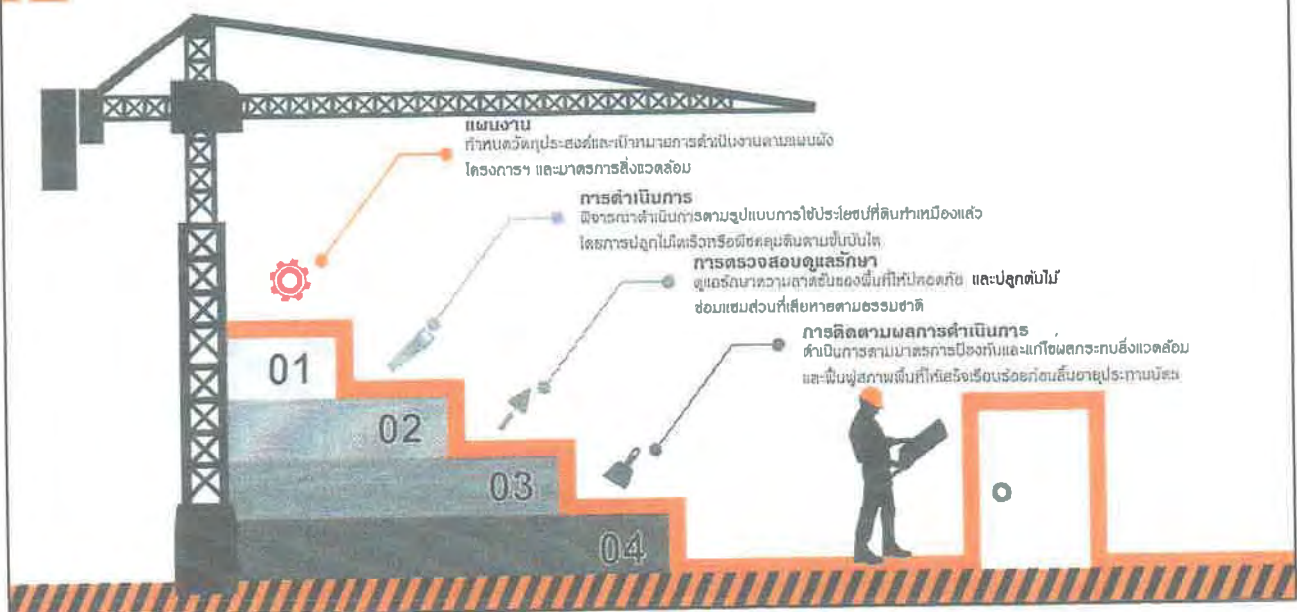
มาตรการ สิ่งแวดล้อม

ติดตามตรวจสอบคุณภาพสิ่งแวดล้อม สร้างคันทำนบ และพื้นที่เก็บกักมลพิษดินทราย

แจ้งเตือน ควบคุม ตรวจสอบการใช้วัตถุระเบิด

ปิดคลุมอาคารโรงไม้ทับ รถบรรทุก ปิดฝับน้ละอองน้ำควบคุมฝุ่นละออง ดูแลเส้นทางจราจร และจำกัดความเร็ว

แผนการฟื้นฟูสภาพพื้นที่



ข้อบัญญัติเทศบาลเมืองบึงขัง

1. ทำเหมืองตามวิธีการทำเหมือง
2. การเปลี่ยนแปลงใดๆ ต้องได้รับอนุญาต
3. ห้ามทำเหมืองใกล้ทางหลวงหรือทางน้ำสาธารณะ
4. ห้ามปิดกั้น ทำลายทางหลวงหรือทางน้ำสาธารณะ
5. ห้ามทอดผ้าหรือซักผ้าจากทางน้ำสาธารณะเว้นแต่ได้รับอนุญาต
6. ห้ามทิ้งหรือยอมให้ผู้อื่นนำมูลดินทรายออกนอกเขตเหมืองแร่เว้นแต่ได้รับอนุญาต
7. ห้ามกระทำ หรือละเว้นกระทำการใดอันน่าจะเป็นเหตุให้แร่ที่มีพิษหรือสิ่งอื่นใดที่มีพิษก่อให้เกิดอันตราย
8. ฟื้นฟูสภาพพื้นที่การทำเหมืองตามแผนการฯ
9. วางหลักประกันการฟื้นฟูสภาพพื้นที่การทำเหมืองและเยียวยาผู้ได้รับผลกระทบ
10. ชำระหนี้ค้ำประกันต้องชำระตามพระราชบัญญัตินี้
11. แจ้งพนักงานเจ้าหน้าที่โดยพลันในกรณีที่เกิดอันตรายเขตเหมืองแร่สูญหายหรือถูกทำลาย
12. รายงานการทำเหมืองให้ถูกต้องตามความเป็นจริง

ม.๖๔ ข้อร้องเรียนหรือผลกระทบจากการทำเหมือง (ฝ่าฝืนหรือไม่ปฏิบัติตามคำสั่ง ตาม ม. ๑๒๔ ๑๑๐) ให้ผู้อนุญาต ปบ. เสนอคณะกรรมการสอบสวนวินัย



ม.๑๐ กพร. ป่าเงินจาก ม. ๖๔ (๔) มาเป็นค่าใช้จ่าย และเรียกคืนจากผู้ถือ ปบ.

หากผู้ถือ บป. ไม่นำส่งหลักประกันฯ ให้เพิกถอน บป.!!!



Thank You

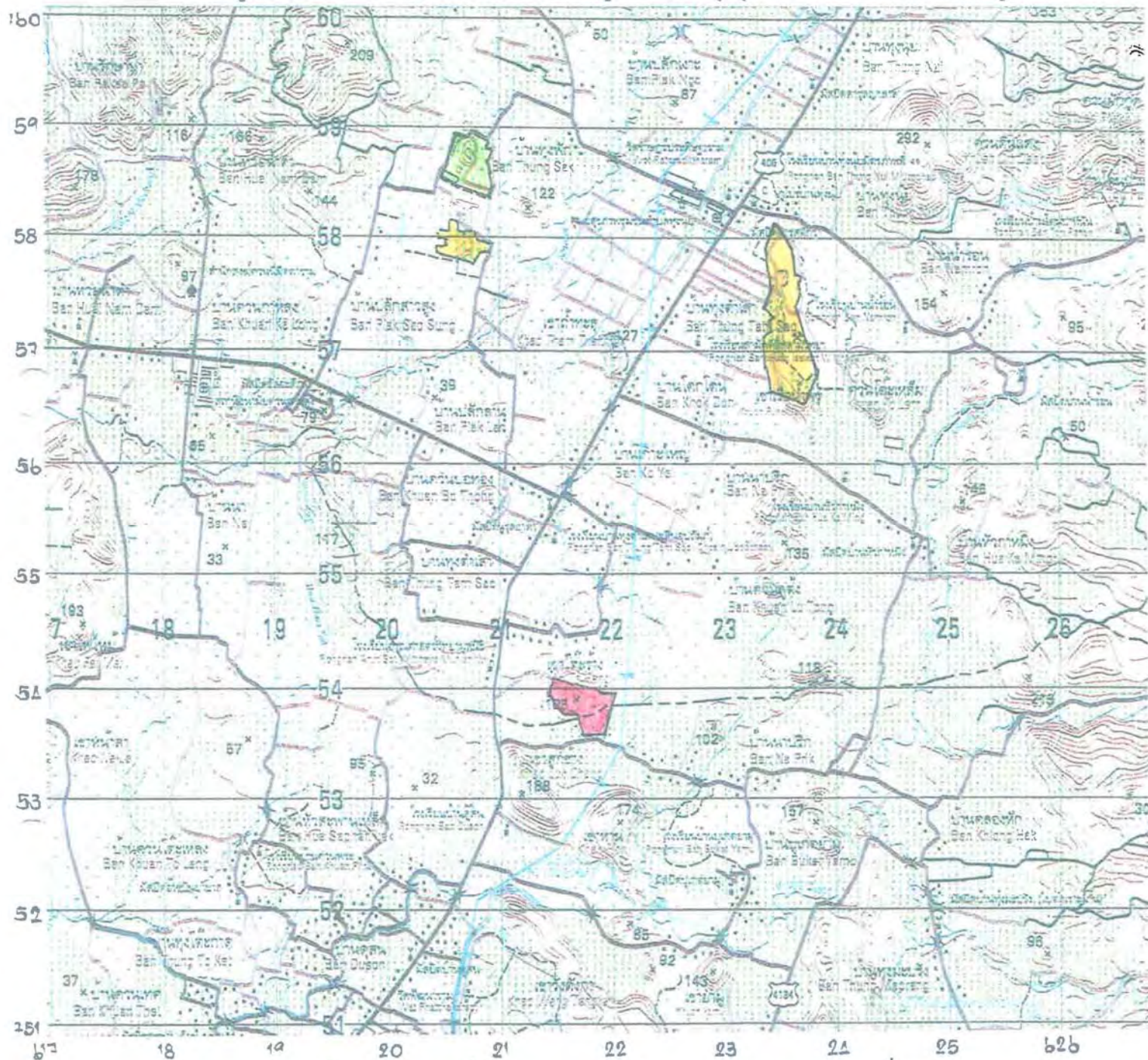


แผนที่แสดงจุดที่ตั้งและหมู่เหมืองใกล้เคียง

คำขอประทานบัตรที่ ๔/๒๕๕๕ หมายเลขหลักหมายเลขเหมืองแร่ที่ ๓๓๕๐๒

ของ บริษัท กุทองอันดา จำกัด

ที่หมู่ที่ ๖ ตำบลควนโดน อำเภอควนโดน และหมู่ที่ ๗ ตำบลทุ่งนุ้ย อำเภอควนกาหลง จังหวัดสตูล



หมายเหตุ: แผนที่ฉบับนี้ถ่ายมาจากแผนที่ภูมิประเทศ มาตราส่วน ๑/๕๐,๐๐๐ ของกรมแผนที่ทหาร

ลำดับชุด L 7018 ระวัง 5022 - IV

ที่ระบายสี คือคำขอประทานบัตรที่ ๔/๒๕๕๕ หมายเลขหลักหมายเลขเหมืองแร่ ๓๓๕๐๒

ที่ระบายสี คือประทานบัตรแปลงใกล้เคียง

ที่ระบายสี คือคำขอประทานบัตรแปลงใกล้เคียง

.....ผู้เขียน

.....ผู้ตรวจ

นายช่างรังวัดชำนาญงาน

นายช่างรังวัดชำนาญงาน

แผนที่การทำเหมืองประเภทที่ ๒

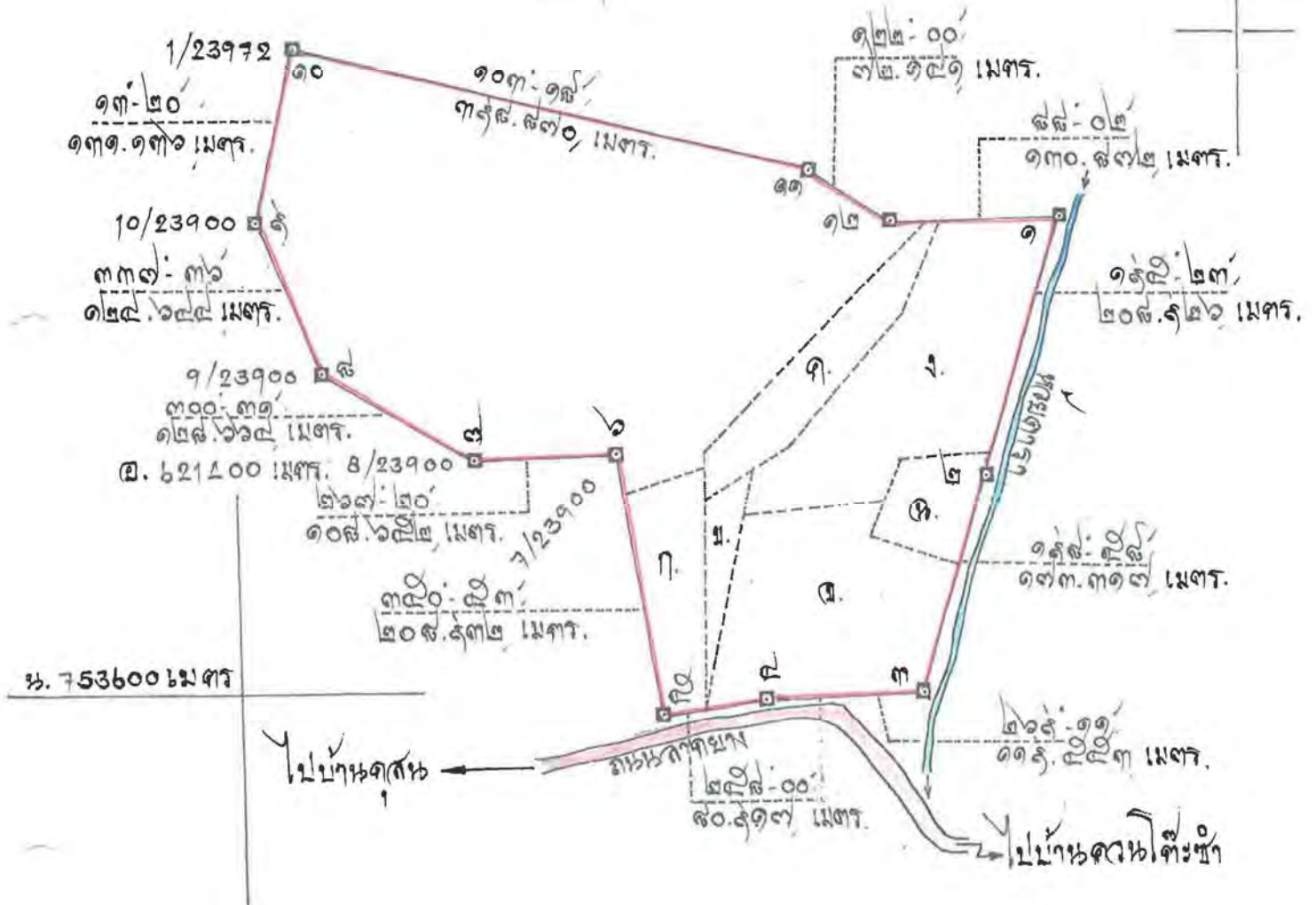
คำขอประทานบัตรที่ ๔/๒๕๕๕ หมายเลขหลักหมายเขตเหมืองแร่ที่ ๓๓๕๐๒

ของ บริษัท ภูทองอันดา จำกัด

ที่หมู่ที่ ๖ ตำบลควนโดน อำเภอควนโดน จังหวัดสตูล

และหมู่ที่ ๗ ตำบลทุ่งนุ้ย อำเภอควนกาหลง จังหวัดสตูล

ลำดับชุด L. 7018 ระวาง 5022-IV



เนื้อที่ ๑๑๐ ไร่ ๑ งาน ๗๘ ตารางวา

มาตราส่วน ๑/๕,๐๐๐

๓. ข้อมูลการดำเนินงานโครงการเหมืองแร่

๓.๑ ความเป็นมาและเหตุผลความจำเป็น

บริษัท ภูทองอันดา จำกัด ได้ยื่นคำขอประทานบัตร ลงวันที่ ๒๒ กรกฎาคม ๒๕๕๙ ชนิดแร่หินอุตสาหกรรมชนิดหินปูน (เพื่ออุตสาหกรรมก่อสร้าง) หมู่ที่ ๖ ตำบลควนโดน อำเภอควนโดน จังหวัดสตูล และหมู่ที่ ๗ ตำบลทุ่งนุ้ย อำเภอควนกาหลง จังหวัดสตูล และสำนักงานอุตสาหกรรมจังหวัดสตูล ได้รับจดทะเบียนไว้เป็นคำขอประทานบัตรที่ ๔/๒๕๕๙ ลงวันที่ ๒๒ กรกฎาคม ๒๕๕๙ เนื้อที่ ๑๑๐-๑-๗๘ ไร่ ซึ่งตั้งอยู่หมู่ที่ ๖ ตำบลควนโดน อำเภอควนโดน จังหวัดสตูล และหมู่ที่ ๗ ตำบลทุ่งนุ้ย อำเภอควนกาหลง จังหวัดสตูล คำขอแปลงนี้อยู่ในเขตพื้นที่กำหนดแหล่งหิน ตามประกาศกระทรวงอุตสาหกรรม ฉบับที่ ๕ ลงวันที่ ๑๘ สิงหาคม ๒๕๔๐ แหล่งหินเขาลูกช้าง หมู่ที่ ๖ ตำบลควนโดน อำเภอควนโดน จังหวัดสตูล และหมู่ที่ ๗ ตำบลทุ่งนุ้ย อำเภอควนกาหลง จังหวัดสตูล (แผนที่แสดงภูมิประเทศ ๑:๕๐,๐๐๐ ระวาง ๕๐๒๒ IV) และพื้นที่ดินกรรมสิทธิ์ รวม ๖ แปลง จำนวนเนื้อที่ ๔๘-๒-๕๗ ไร่ ซึ่งเจ้าของกรรมสิทธิ์ที่ดินดังกล่าว ได้มีหนังสือยินยอมให้บริษัท ภูทองอันดา จำกัด ยื่นคำขอประทานบัตรทับที่ดินกรรมสิทธิ์ดังกล่าวแล้ว ส่วนที่เหลืออยู่ในพื้นที่ลุ่มน้ำชั้นที่ ๔ , ๕ จำนวนเนื้อที่ ๖๑-๓-๒๑ ไร่ (รายละเอียดตามเอกสารที่แนบ)

๓. ข้อมูลการดำเนินงานโครงการเหมืองแร่

๑. วิธีการทำเหมือง

๒. ขอบเขตพื้นที่ที่จะทำเหมืองและกิจกรรมที่เกี่ยวข้อง

๓. การใช้ทรัพยากรและสาธารณูปโภคร่วมกับท้องถิ่น

๔. ผลประโยชน์ที่ชุมชนจะได้รับจากการดำเนินโครงการเหมืองแร่

๕. ผลกระทบและแนวทางป้องกันแก้ไขผลกระทบต่อสิ่งแวดล้อมและสุขภาพที่อาจเกิดขึ้นจากการดำเนินโครงการเหมืองแร่

๑. วิธีการทำเหมือง

โครงการจะเปิดการทำเหมือง โดยวิธีเหมืองเปิด (Surface Mining) โดยใช้เครื่องจักรกลหนักและวัตถุระเบิดในการทำเหมือง เปิดหน้าเหมืองให้มีลักษณะแบบขั้นบันได (Bench) เพื่อความปลอดภัยในการทำงานและป้องกันการพังถล่มของหน้าเหมืองหรือการร่วงหล่นของเศษดินเศษหิน

๒. ขอบเขตพื้นที่ที่จะทำเหมืองและกิจกรรมที่เกี่ยวข้อง

โครงการทำเหมืองแร่แปลงนี้ มีเนื้อที่ประมาณ ๑๑๐ ไร่ ๑ งาน ๗๘ ตารางวา ตั้งอยู่ที่หมู่ที่ ๖ ตำบลควนโดน อำเภอควนโดน จังหวัดสตูล และหมู่ที่ ๗ ตำบลทุ่งนุ้ย อำเภอควนกาหลง จังหวัดสตูล ตามคำขอประทานบัตรที่ ๔/๒๕๕๙ ลงวันที่ ๒๒ กรกฎาคม ๒๕๕๙ พื้นที่คำขอฯ ส่วนใหญ่อยู่ในเขตป่าลุ่มน้ำชั้นที่ ๔ , ๕ จำนวนเนื้อที่ ๖๑ ไร่ ๓ งาน ๒๑ ตารางวา และทับอยู่ในที่ดินกรรมสิทธิ์ของชาวบ้านรวม ๖ แปลง จำนวนเนื้อที่ ๔๘ ไร่ ๒ งาน ๕๗ ตารางวา ซึ่งเจ้าของกรรมสิทธิ์ที่ดินดังกล่าว ได้มีหนังสือยินยอมให้บริษัท ภูทองอันดา จำกัด ยื่นคำขอประทานบัตรทับ

ที่ดินกรรมสิทธิ์ดังกล่าวแล้ว และพื้นที่คำขอทั้งหมดอยู่ในเขตแหล่งหินอุตสาหกรรมตามประกาศกระทรวงอุตสาหกรรมฉบับที่ ๕ ลงวันที่ ๑๘ สิงหาคม ๒๕๔๐ แหล่งหินเขาลูกช้าง หมู่ที่ ๖ ตำบลควนโดน อำเภอกวนโดน จังหวัดสตูล และหมู่ที่ ๗ ตำบลทุ่งนุ้ย อำเภอกวนกาหลง จังหวัดสตูล

๓. การใช้ทรัพยากรและสาธารณูปโภคร่วมกับท้องถิ่น

การทำเหมืองแร่ของโครงการฯ จะดำเนินงานตามระเบียบและกฎหมายที่เกี่ยวข้องไม่ก่อให้เกิดผลกระทบต่อระบบสาธารณูปโภคที่ใช้ร่วมกับชุมชน ดังนี้

๑. ระบบไฟฟ้า เนื่องจากโครงการใช้กระแสไฟฟ้าในกระบวนการผลิตจำนวนมาก จึงติดตั้งระบบไฟฟ้าตามมาตรฐานของการไฟฟ้าส่วนภูมิภาค และกำหนดให้มีการตรวจสอบสายส่งและอุปกรณ์ไฟฟ้าอย่างต่อเนื่อง

๒. ระบบประปา ในการทำเหมืองและกระบวนการผลิตไม่มีการใช้น้ำประปาแต่อย่างใด ส่วนน้ำที่ใช้ในการทำระบบสเปรย์น้ำและฉีดพรมป้องกันการฟุ้งกระจายของฝุ่นละออง จะใช้น้ำจากแหล่งน้ำภายในโครงการ

๓. ระบบสื่อสารและโทรคมนาคม การสื่อสารของห้างฯ และประชาชนในท้องถิ่นจะใช้โทรศัพท์พื้นฐานตามคู่สายที่ติดตั้งเข้าไปยังชุมชนและส่วนใหญ่ใช้โทรศัพท์เคลื่อนที่เพราะการสื่อสารมีความสะดวกตลอดเวลา

๔. ระบบการคมนาคม โครงการฯ ใช้ถนนสาธารณะ ซึ่งเป็นทางหลวงชนบท ซึ่งบริษัทฯ ได้ทำข้อตกลงกับ อบต.ควนโดน และ อบต.ทุ่งนุ้ย รับผิดชอบในการซ่อมแซมหากมีการชำรุดเสียหาย เป็นเส้นทางในการขนส่งแร่และเดินทางเข้าออกโครงการ โดยได้ขอความร่วมมือและกำชับให้รถบรรทุกแร่ใช้ความระมัดระวัง และขอร้องให้ปิดคลุมแร่พร้อมทั้งให้จำกัดความเร็วในบริเวณที่ผ่านบ้านเรือนของราษฎรในชุมชน

๔. ผลประโยชน์ที่ชุมชนจะได้รับจากการดำเนินโครงการเหมืองแร่

๑. ค่าภาคหลวงแร่จะมีการจัดสรรให้แก่องค์กรปกครองส่วนท้องถิ่น เพื่อเป็นงบประมาณในการพัฒนาชุมชน

๒. การจัดตั้งกองทุนพัฒนาหมู่บ้านรอบพื้นที่เหมืองแร่และกองทุนเฝ้าระวังสุขภาพ เพื่อเป็นกองทุนสนับสนุนการดำเนินงานด้านต่างๆ ของชุมชนที่อยู่ใกล้เหมืองแร่ รวมทั้งใช้ในการตรวจสอบและเฝ้าระวังสุขภาพของราษฎรในชุมชน

๓. การช่วยเหลือสนับสนุนกิจกรรมของชุมชนในด้านต่างๆ เช่น การซ่อมแซมบำรุงรักษาสาธารณูปโภคบำรุงมัสยิด วัด และส่งเสริมด้านการศึกษา ด้านการกุศล และอื่นๆ ฯลฯ

๕. ผลกระทบและแนวทางป้องกันแก้ไขผลกระทบต่อสิ่งแวดล้อมและสุขภาพที่อาจเกิดขึ้นจากการดำเนินโครงการเหมืองแร่

๕.๑ การใช้วัตถุระเบิดในการทำเหมือง

๕.๒ การขนส่งแร่

๕.๓ การป้องกันการฟุ้งกระจายของฝุ่นละออง

๕.๑ การใช้วัตถุระเบิดในการทำเหมือง

เสียงดัง การระเบิดหินมีการติดป้ายเตือนเขตพื้นที่ใช้วัตถุระเบิด พร้อมทั้งระบุเวลาทำการระเบิดที่เห็นได้ชัดเจนบริเวณทางเข้าออกโครงการ โดยระเบิดหินอาทิตย์ละ ๒ ครั้ง ระหว่างเวลา ๑๗.๐๐ - ๑๘.๐๐ น. ก่อนและหลังการระเบิดทุกครั้งจะมีเจ้าหน้าที่ตรวจสอบพื้นที่โดยรอบในรัศมี ๑๐๐ เมตร จากจุดระเบิดและมีการเปิดสัญญาณเตือนให้ได้ยินอย่างชัดเจนในรัศมีไม่น้อยกว่า ๕๐๐ เมตร แรงสั่นสะเทือนและการปลิวกระเด็นของเศษหิน ในการระเบิดหินโครงการจะใช้ปริมาณวัตถุระเบิดสูงสุดไม่เกิน ๑๔.๓ กิโลกรัม/จันทะถ่วง และให้มีวิศวกรเหมืองแร่หรือผู้ควบคุมการระเบิดหินที่ผ่านการอบรมด้านการใช้วัตถุระเบิดในการทำเหมืองแร่จากกรมอุตสาหกรรมพื้นฐานและการเหมืองแร่ เพื่อให้การระเบิดหินถูกต้องตามหลักวิชาการ วิศวกรรมการทำเหมืองแร่ มีความปลอดภัยและป้องกันผลกระทบต่อพื้นที่ใกล้เคียงอย่างมีประสิทธิภาพ

๕.๒ การขนส่งแร่

- ในการขนส่งแร่ของโครงการ บริษัทฯ ได้ขอร้องให้รถบรรทุกทุกคันทุกคันควบคุมน้ำหนักตามหลักเกณฑ์ที่กำหนดไว้ รวมทั้งให้จำกัดความเร็วของรถบรรทุก โดยเฉพาะช่วงที่ผ่านชุมชนให้ลดความเร็วและระมัดระวังเป็นพิเศษ หลีกเลี่ยงการบรรทุกแร่ในช่วงเวลาเร่งด่วน เช่น ช่วงเวลาที่นักเรียนเดินทางไป-กลับ โรงเรียนในช่วงเช้าและช่วงบ่าย

๕.๓ การป้องกันการฟุ้งกระจายของฝุ่นละออง

๑. ใช้ระบบสปาร์กน้ำในจุดที่เกิดฝุ่นละออง ครอบคลุมทั่วบริเวณและในระบบการผลิต

๒. ใช้รถบรรทุกน้ำฉีดพรมน้ำตามเส้นทางขนส่งหินจากหน้าเหมืองไปโรงโม่ บด หรือย่อยหินและบริเวณโรงโม่ บด หรือย่อยหินตลอดจนถนนสาธารณะที่ผ่านหน้าโรงโม่ บด หรือย่อยหิน

๓. ขอร้องให้รถบรรทุกทุกคันต้องปิดคลุมกระบะบรรทุกและฉีดสปาร์กน้ำบนรถที่จัดทำไว้ให้ ก่อนออกจากโรงงานโม่ บด หรือย่อยหินทุกครั้ง


๔. การแสดงความคิดเห็น

การแสดงความคิดเห็นในครั้งนี้ มีผู้ที่ได้แสดงความคิดเห็น จำนวน ๕ ราย ประกอบด้วย

๔.๑ ชื่อผู้ให้ความเห็น นายเจือสมาน แอน ปะทุก บึงไผ่ไผ่ลัดบ้านนาปรัก บ้านเลขที่ ๑๐

หมู่ที่ ๙ ตำบลควนโดน

- ประเด็นข้อห่วงใย มีความกังวลใจเพราะได้รับผลกระทบด้านวิถีชีวิตชุมชนจะเกิดการเปลี่ยนแปลง และเรื่องผลกระทบการสัมปทานการระเบิดหิน ขอใช้สิทธิ์ในการปกป้องภูเขา ทำให้มีการปรับเปลี่ยนวิถีชีวิต วิถีชุมชน การประกอบอาชีพ ตัดยางพารา การทำนาปลูกข้าว หากมีการทำเหมืองแล้วจะมีผลกระทบ ทำให้การรักษาวิถีชีวิตของตนเอง ชุมชน สุขภาพของตนเอง และเพื่อลูกหลานของตนเอง บ้านอยู่ติดกับภูเขา ประมาณ ๓๐๐ เมตร อยากให้บริษัทฯ ไปขอสัมปทานภูเขาลูกอื่น ที่อยู่ห่างไกลจากชุมชน



๔.๒ ชื่อผู้ให้ความเห็น [redacted] นางสาวพาริตา หล้าเยาว์ บ้านเลขที่ ๑๓๕ หมู่ที่ ๙ บ้านนาปริก ตำบลควนโดน - ประเด็นข้อห่วงใย มี ๓ ประเด็นดังนี้


๑. พื้นที่ป่าชุมชน (เขาโต๊ะกรัง) มีถ้ำที่มีหินงอก หินย้อย สวยงาม และมีค้างคาวอาศัยอยู่เป็นจำนวนมาก เป็นแหล่งต้นน้ำไม่ควรถูกจะมีการระเบิดหิน

๒. เป็นอุทยานประวัติศาสตร์

๓. ใกล้กับโรงเรียนอรุณศาสนวิद्याมูลนิธิ

โดยกล่าวว่าผู้ประกอบการพูดถึงแต่ข้อดี แต่ไม่ได้พูดถึงข้อเสียเกี่ยวกับการทำเหมืองแร่ พูดเรื่องกองทุนที่มีงบประมาณในการซ่อมถนน พูดถึงแต่เรื่องเงินล้วน ๆ แต่ไม่ได้พูดถึงผลกระทบฝุ่นละออง เพราะการทำเหมืองจะมีฝุ่นละอองทำลายสุขภาพ เราไม่อยากได้เงินเพื่อมาเยียวยาสุขภาพ แต่ต้องการสุขภาพที่ดี และเขาโต๊ะกรังเป็นเขาที่สวยงามที่ชาวบ้านอนุรักษ์ไว้ มีอุทยานโบราณที่ชาวบ้านเคารพ ไม่อยากให้สูญเสียสิ่งที่เราอนุรักษ์ไว้ และการทำเหมืองอยู่ใกล้โรงเรียนอรุณศาสนวิद्याมูลนิธิ ซึ่งมีเด็กนักเรียนประมาณ ๑,๕๐๐ คน อาจจะได้รับผลกระทบด้านมลภาวะฝุ่นละอองจากโรงโม่หิน และมีโรงโม่หินของบริษัทฯ อื่นที่ผ่านมา บริษัทฯ ยังไม่สามารถที่จะแก้ไขปัญหาเรื่องผลกระทบฝุ่นละอองได้ โดยเฉพาะชาวบ้านในพื้นที่หมู่ที่ ๙ ตำบลควนโดน ซึ่งอยู่ห่างจากเขาโต๊ะกรัง ประมาณ ๓๐๐ เมตร

[redacted] นายบรรณพร พงษ์จันทร์ กรรมการผู้จัดการบริษัท ภูทองอันตา จำกัด ได้ชี้แจงว่า จะทำเหมืองแร่ตามแผนผังโครงการทำเหมือง และตามมาตรการป้องกันและแก้ไขผลกระทบสิ่งแวดล้อม และโรงโม่หินแบบปิดคลุม จะช่วยลดการเกิดฝุ่นละออง และจะปลูกต้นไม้และป่าล้ม เพื่อดักจับฝุ่นละออง พร้อมทั้งติดตั้งระบบน้ำสปริงเกอร์ แบบ ๑๐ ชั้น โดยในระยะ ๑ กิโลเมตร จะมีระบบน้ำติดตั้งไว้



๔.๓ ชื่อผู้ให้ความเห็น นายอับดุลมาอีค ตาหมาน บ้านเลขที่ ๘ หมู่ที่ ๙ ตำบลควนโดน

ขอแสดงความคิดเห็น ว่าเห็นด้วยที่จะให้บริษัทฯ ทำเหมืองแร่ และประชาชนส่วนใหญ่ในพื้นที่เห็นด้วย เพราะมีประโยชน์ในการพัฒนาเมืองให้มีความเจริญก้าวหน้า ก่อนหน้านี้เคยเป็นฝ่ายคัดค้านการทำเหมือง แต่ทุกวันนี้ได้ทำความเข้าใจ และตลอดระยะเวลา ๒ ปีที่ผ่านมา ที่เคยคัดค้าน ตอนนี้ได้รับการอธิบาย และได้มีโอกาสไปศึกษาดูงานที่เหมืองแร่ในจังหวัดตรัง จนเกิดความเข้าใจ โดยคิดว่าการพัฒนาเป็นสิ่งสำคัญ และคิดว่ามีประชาชนในพื้นที่เห็นด้วยประมาณ ๘๐ % ที่จะให้เหมืองแร่เกิดขึ้น



๔.๔ ชื่อผู้ให้ความเห็น นายอาบตัน พลเสน บ้านเลขที่ ๒๔๘/๓ หมู่ที่ ๗ ตำบลทุ่งนุ้ย อำเภอกวนกาหลง จังหวัดสตูล

- ประเด็นข้อห่วงใย คือตนเองมีกิจการตั้งอยู่ติดกับโรงเรียนในหมู่ที่ ๑๐ ตำบลทุ่งนุ้ย อำเภอกวนกาหลง ห่างจากคำขอประทานบัตรประมาณ ๕๐๐ เมตรเกรงว่าจะได้รับผลกระทบจากการทำเหมืองแร่ และทำไม่ไม่เชิญชาวบ้านในหมู่ที่ ๑๐ มาเข้าร่วมการรับฟังความคิดเห็นในครั้งนี้ด้วย


นายบุญ ทิวคำ ตำแหน่ง นายช่างรังวัดชำนาญงาน สังกัดสำนักงานอุตสาหกรรมจังหวัดสงขลา (รับผิดชอบพื้นที่จังหวัดสตูล) ชี้แจงว่า ในรัศมี ๕๐๐ เมตร ได้เชิญชาวบ้านในหมู่ที่ ๙ เข้าร่วมการรับฟังความคิดเห็นเพราะอยู่ในรัศมี ๕๐๐ เมตรตามที่กำหนด แต่เนื่องจากในหมู่ที่ ๑๐ ได้อยู่นอกเขตรัศมี ๕๐๐ เมตร จึงไม่สามารถเชิญเข้าร่วมการรับฟังความคิดเห็นในครั้งนี้ได้



๔.๕ ชื่อผู้ให้ความเห็น นายสมาน หลีเยาว์ บ้านเลขที่ ๑๓๔ หมู่ที่ ๙ ตำบลควนโดน

- ประเด็นข้อห่วงใย คือ การทำเหมืองมีผลกระทบต่อสุขภาพ ทางผู้ประกอบการจึงจัดตั้งกองทุนด้านสุขภาพให้เงิน ๑ ล้านบาท เกรงว่าจะไม่ได้รับความช่วยเหลือ และมีอะไรที่จะทำให้ประชาชนเกิดความมั่นใจในเรื่องดังกล่าว

- นายนรินทร์ เก่งอนทรพย์ กรรมการผู้จัดการบริษัท ภูทองอันดา จำกัด ได้ชี้แจงว่า ขอให้ไปดูเหมืองแร่ที่จังหวัดตรังที่ตนเองเป็นเจ้าของเหมือง (หจก.ตรังภูทอง) ว่ามีใครที่ไม่สบายแล้วไม่ได้รับการเยียวยาบ้าง และรับปากว่าจะทำบันทึกข้อตกลงเรื่องนี้กับสำนักงานอุตสาหกรรมจังหวัดสตูล และสำนักงานอุตสาหกรรมพื้นฐานและการเหมืองแร่เขต ๑ สงขลา ในลำดับต่อไป



๕. สรุปผลการรับฟังความคิดเห็น

ประชาชนในพื้นที่หมู่ที่ ๖ ที่มาร่วมรับฟังความคิดเห็น ส่วนใหญ่เห็นด้วยกับการขอประทานบัตรคำขอที่ ๔/๒๕๕๙ ส่วนหมู่ที่ ๙ ตำบลควนโดน อำเภอควนโดน และหมู่ที่ ๗ ตำบลทุ่งนุ้ย อำเภอควนกาหลง จังหวัดสตูล มีบางส่วนไม่เห็นด้วยกับการทำเหมืองแร่ และมีประเด็นข้อห่วงใยโดยสรุปดังนี้

๑. เรื่องฝุ่นละออง อาจทำให้มีผลกระทบเรื่องสุขภาพ

๒. มาตรการที่จะช่วยเหลือเยียวยาประชาชนที่อยู่บริเวณใกล้เคียง ที่อาจได้รับผลกระทบจากการทำเหมืองแร่ของบริษัทฯ

๓. การทำลายภูเขาโต๊ะกระรังที่มีธรรมชาติและถ้ำ มีหินงอก หินย้อยที่สวยงาม ที่ชาวบ้านต้องการจะอนุรักษ์ไว้ให้ตกทอดถึงลูกหลานต่อไป

๔. การเปลี่ยนแปลงด้านวิถีชีวิต วิถีชุมชน การประกอบอาชีพ ด้านสุขภาพ ความเป็นอยู่ของประชาชนที่อยู่บริเวณใกล้เคียง

ข้อตกลงเพิ่มเติมจากการรับฟังความคิดเห็น คือบริษัทฯ จะทำบันทึกข้อตกลงเรื่องกองทุนด้านสุขภาพ การรักษาสุขภาพ ๑ ปี เงิน ๑ ล้านบาท กับสำนักงานอุตสาหกรรมจังหวัดสตูลและสำนักงานอุตสาหกรรมพื้นฐานและการเหมืองแร่เขต ๑ สงขลา ในลำดับต่อไป

เงื่อนไขกำหนดเพิ่มเติม (ถ้ามี).....-.....

๖. เวลาที่เริ่มต้นและสิ้นสุดการรับฟังความคิดเห็น

- การรับฟังความคิดเห็นของชุมชนในพื้นที่ที่ขอประทานบัตร คำขอประทานบัตรที่ ๔/๒๕๕๙ ของบริษัท ภูทองอันดา จำกัด ตั้งอยู่หมู่ที่ ๖ ตำบลควนโดน อำเภอควนโดน จังหวัดสตูล และหมู่ที่ ๗ ตำบลทุ่งนุ้ย อำเภอควนกาหลง จังหวัดสตูล ได้ดำเนินการในวันพฤหัสบดีที่ ๑๘ เมษายน ๒๕๖๒ เวลา ๑๓.๓๐ น. - ๑๖.๓๐ น. ณ บริเวณสนามหน้าว่าการอำเภอควนโดน อำเภอควนโดน จังหวัดสตูล บรรยากาศเป็นไปด้วยความเรียบร้อย ตั้งแต่เริ่มต้น จนจบการรับฟังความคิดเห็นของชุมชน หลังจากจบการรับฟังความคิดเห็นได้มีกลุ่มผู้คัดค้านยื่นหนังสือขอคัดค้านต่ออุตสาหกรรมจังหวัดสตูล (นางสาวมาลี ทองเกลี้ยง) เพื่อขอให้หยุดกระบวนการให้สัมปทานแหล่งหินเขาโต๊ะกระรัง และให้มีการทบทวนการประกาศแหล่งหินทั้งหมดของจังหวัดสตูล เนื่องจากอยู่ในย่านชุมชนจะสร้างผลกระทบต่อชาวบ้าน

นางสาวมาลี ทองเกลี้ยง อุตสาหกรรมจังหวัดสตูล กล่าวว่า มีชาวบ้านที่ร่วมประชุมรับฟังความคิดเห็นประมาณ ๑,๕๐๐ คน และที่ไม่ได้มาร่วม ประมาณ ๖๐๐ กว่าคน มีชาวบ้านที่เห็นด้วย และไม่เห็นด้วย โดยชาวบ้านที่คัดค้านไม่เห็นด้วยในวันนี้ ได้มายื่นหนังสือคัดค้านตามรายชื่อที่แนบ ทางสำนักงานฯ จะนำข้อมูลทั้งหมดเสนอกรมอุตสาหกรรมพื้นฐานและการเหมืองแร่เพื่อทราบต่อไป (ภาพบรรยากาศการรับฟังความคิดเห็นของชุมชนในพื้นที่ที่ขอประทานบัตร ดังเอกสารแนบ)

๗. ผู้จัดทำรายงานการรับฟังความคิดเห็น

ลงชื่อ.....ผู้จัดทำรายงานการรับฟังความคิดเห็น

นักวิชาการอุตสาหกรรมชำนาญการ

๘. ผู้รับรองรายงานการรับฟังความคิดเห็น (เจ้าพนักงานอุตสาหกรรมแร่ประจำท้องที่และผู้ใหญ่บ้าน)

ลงชื่อ.....ผู้รับรองรายงานการรับฟังความคิดเห็น

อุตสาหกรรมจังหวัดสตูล
เจ้าพนักงานอุตสาหกรรมแร่ประจำท้องที่

ลงชื่อ.....ผู้รับรองรายงานการรับฟังความคิดเห็น

ผู้ใหญ่บ้าน หมู่ที่ ๖ ตำบลควนโดน


ลงชื่อ.....ผู้รับรองรายงานการรับฟังความคิดเห็น

ผู้ใหญ่บ้าน หมู่ที่ ๙ ตำบลควนโดน

ลงชื่อ.....ผู้รับรองรายงานการรับฟังความคิดเห็น

ผู้ใหญ่บ้าน หมู่ที่ ๗ ตำบลทุ่งนุ้ย

ภาพบรรยากาศการรับฟังความคิดเห็นของชุมชนในพื้นที่ที่ขอประทานบัตร คำขอประทานบัตรที่ ๔/๒๕๕๙
 ของบริษัท ภูทองอินตา จำกัด ชนิดแร่หินอุตสาหกรรมชนิดหินปูน (เพื่ออุตสาหกรรมก่อสร้าง)
 หมู่ที่ ๖ ตำบลควนโดน อำเภอควนโดน จังหวัดสตูล
 และหมู่ที่ ๗ ตำบลทุ่งนุ้ย อำเภอควนกาหลง จังหวัดสตูล
 ในวันที่ ๑๘ เมษายน ๒๕๖๒
 ณ บริเวณสนามหน้าที่ว่าการอำเภอควนโดน อำเภอควนโดน จังหวัดสตูล




ภาพบรรยากาศการรับฟังความคิดเห็นของชุมชนในพื้นที่ที่ขอประทานบัตร คำขอประทานบัตรที่ ๔/๒๕๕๙
ของบริษัท ภูทองอันดา จำกัด ชนิดแร่หินอุตสาหกรรมชนิดหินปูน (เพื่ออุตสาหกรรมก่อสร้าง)

หมู่ที่ ๖ ตำบลควนโดน อำเภอควนโดน จังหวัดสตูล

และหมู่ที่ ๗ ตำบลทุ่งนุ้ย อำเภอควนกาหลง จังหวัดสตูล

ในวันที่ ๑๘ เมษายน ๒๕๖๒

ณ บริเวณสนามหน้าที่ว่าการอำเภอควนโดน อำเภอควนโดน จังหวัดสตูล



ภาคผนวก ก-7

รายงานผลการสภาองค์การบริหารส่วนตำบลทุ่งนุ้ย



จังหวัดสตูล
เลขที่ 1429
วันที่ 20 ธ.ค. 2562

ที่ สต ๗๒๕๐๕/๕๐๕

ที่ทำการองค์การบริหารส่วนตำบลทุ่งนุ้ย
หมู่ที่ ๑๑ ตำบลทุ่งนุ้ย อำเภอควนกาหลง
จังหวัดสตูล ๙๑๑๓๐

๗ มิถุนายน ๒๕๖๒

เรื่อง แจ้งผลการพิจารณาคำขอประทานบัตรของสภาองค์การบริหารส่วนตำบลทุ่งนุ้ย

เรียน อุตสาหกรรมจังหวัดสตูล

อ้างถึง ๑.หนังสือสำนักงานอุตสาหกรรมจังหวัดสตูล ที่ สต ๐๐๓๓(๔)/๕๑๖ ลงวันที่ ๓ พฤษภาคม ๒๕๖๒
๒.หนังสือสำนักงานอุตสาหกรรมจังหวัดสตูล ที่ สต ๐๐๓๓(๔)/๕๖๑ ลงวันที่ ๑๓ พฤษภาคม ๒๕๖๒


สิ่งที่ส่งมาด้วย ๑. สำเนารายงานการประชุมสภาองค์การบริหารส่วนตำบลทุ่งนุ้ยสมัยสามัญ
ประจำปี พ.ศ. ๒๕๖๒ สมัยที่ ๒ ครั้งที่ ๑ วันที่ ๑๔ มิถุนายน ๒๕๖๒

ตามหนังสือที่อ้างถึง สำนักงานอุตสาหกรรมจังหวัดสตูล ส่งประกาศเจ้าพนักงาน
อุตสาหกรรมแร่ประจำท้องที่จังหวัดสตูล เรื่อง รายงานผลการรับฟังความคิดเห็นของชุมชนในพื้นที่ที่ขอ
ประทานบัตร และขอให้องค์การบริหารส่วนตำบลทุ่งนุ้ย จัดประชุมสภาองค์การบริหารส่วนตำบล เพื่อให้
ความเห็นในการพิจารณาอนุญาตประทานบัตรตามคำขอประทานบัตรที่ ๔/๒๕๕๙ ของบริษัท กูทองอันดา
จำกัด แล้วส่งผลการพิจารณาให้สำนักงานอุตสาหกรรมจังหวัดสตูลทราบ ความละเอียดแจ้งแล้ว นั้น

บัดนี้ องค์การบริหารส่วนตำบลทุ่งนุ้ย ได้ดำเนินการจัดประชุมสภาองค์การบริหารส่วนตำบล
เพื่อให้ความเห็นในการพิจารณาอนุญาตประทานบัตรดังกล่าวแล้ว จึงขอแจ้งผลการพิจารณาคำขอประทาน
บัตรตามมติที่ประชุมสภาองค์การบริหารส่วนตำบลทุ่งนุ้ย ดังมีรายละเอียดปรากฏตามสิ่งที่ส่งมาพร้อมนี้

จึงเรียนมาเพื่อโปรดทราบและพิจารณาดำเนินการต่อไป

ขอแสดงความนับถือ



นายกองค์การบริหารส่วนตำบลทุ่งนุ้ย

กองสาธารณสุขและสิ่งแวดล้อม

โทร ๐-๗๔๗๙-๗๑๕๕

โทรสาร ๐-๗๔๗๙-๗๒๗๐

เรียน อสจ.สต.
☒ เพื่อโปรดทราบ
☒ เพื่อพิจารณา/ส่งก
☐ หก.แผน ☒ หก.พร.
☐ หก.ร. ☐ หก.สอ.

ผู้
:



อุตสาหกรรมจังหวัดสตูล
๒๐ ธ.ค. ๖๒

“ยึดมั่นธรรมาภิบาล บริการเพื่อประชาชน”

รายงานการประชุมสภาองค์การบริหารส่วนตำบลทุ่งนุ้ย

สมัยสามัญ ประจำปี พ.ศ. ๒๕๖๒

สมัยที่ ๒ ครั้งที่ ๑

วันที่ ๑๔ มิถุนายน ๒๕๖๒ เวลา ๐๙.๐๐ น.

ณ ห้องประชุมองค์การบริหารส่วนตำบลทุ่งนุ้ย

ผู้มาประชุม

| ลำดับที่ | ชื่อ-สกุล | ตำแหน่ง | ลายมือชื่อ | หมายเหตุ |
|----------|-----------|---------------------------|------------|----------|
| ๑. | | สมาชิกสภา อบต. หมู่ที่ ๑ | | |
| ๒. | | สมาชิกสภา อบต. หมู่ที่ ๑ | | |
| ๓. | | สมาชิกสภา อบต. หมู่ที่ ๒ | | |
| ๔. | | สมาชิกสภา อบต. หมู่ที่ ๒ | | |
| ๕. | | สมาชิกสภา อบต. หมู่ที่ ๓ | | |
| ๖. | | สมาชิกสภา อบต. หมู่ที่ ๓ | | |
| ๗. | | สมาชิกสภา อบต. หมู่ที่ ๔ | | |
| ๘. | | สมาชิกสภา อบต. หมู่ที่ ๔ | | |
| ๙. | | สมาชิกสภา อบต. หมู่ที่ ๕ | | |
| ๑๐. | | สมาชิกสภา อบต. หมู่ที่ ๕ | | |
| ๑๑. | | สมาชิกสภา อบต. หมู่ที่ ๖ | | |
| ๑๒. | | สมาชิกสภา อบต. หมู่ที่ ๖ | | |
| ๑๓. | | สมาชิกสภา อบต. หมู่ที่ ๗ | | |
| ๑๔. | | สมาชิกสภา อบต. หมู่ที่ ๗ | | |
| ๑๕. | | สมาชิกสภา อบต. หมู่ที่ ๘ | | |
| ๑๖. | | สมาชิกสภา อบต. หมู่ที่ ๘ | | |
| ๑๗. | | สมาชิกสภา อบต. หมู่ที่ ๙ | | |
| ๑๘. | | สมาชิกสภา อบต. หมู่ที่ ๙ | | |
| ๑๙. | | สมาชิกสภา อบต. หมู่ที่ ๑๐ | | |
| ๒๐. | | สมาชิกสภา อบต. หมู่ที่ ๑๑ | | |
| ๒๑. | | สมาชิกสภา อบต. หมู่ที่ ๑๑ | | |
| ๒๒. | | สมาชิกสภา อบต. หมู่ที่ ๑๒ | | |
| ๒๓. | | สมาชิกสภา อบต. หมู่ที่ ๑๒ | | |

(นายคนสอหมาด หาสกุล)

ผู้เข้าร่วมประชุม

เลขานุการสภาองค์การบริหารส่วนตำบลทุ่งนุ้ย

| ลำดับที่ | ชื่อ-สกุล | ตำแหน่ง | ลายมือชื่อ | หมายเหตุ |
|----------|-----------|--------------------|------------|----------|
| ๑. | | นายก อบต. | | |
| ๒. | | รองนายก อบต. | | |
| ๓. | | รองนายก อบต. | | |
| ๔. | | เลขานุการนายก อบต. | | |

รายงานการประชุมสภาองค์การบริหารส่วนตำบลทุ่งนุ้ย

สมัยสามัญ ประจำปี พ.ศ. ๒๕๖๒


สมัยที่ ๒ ครั้งที่ ๑

วันที่ ๑๔ มิถุนายน ๒๕๖๒ เวลา ๐๙.๐๐ น.

ณ ห้องประชุมองค์การบริหารส่วนตำบลทุ่งนุ้ย


ผู้มาประชุม

- ๑.
- ๒.
- ๓.
- ๔.
- ๕.
- ๖.
- ๗.
- ๘.
- ๙.
- ๑๐
- ๑๑
- ๑๒
- ๑๓
- ๑๔
- ๑๕
- ๑๖
- ๑๗
- ๑๘
- ๑๙
- ๒๐
- ๒๑
- ๒๒
- ๒๓



- สมาชิกสภา อบต. หมู่ที่ ๑
- สมาชิกสภา อบต. หมู่ที่ ๑
- สมาชิกสภา อบต. หมู่ที่ ๒
- สมาชิกสภา อบต. หมู่ที่ ๒
- สมาชิกสภา อบต. หมู่ที่ ๓
- สมาชิกสภา อบต. หมู่ที่ ๓
- สมาชิกสภา อบต. หมู่ที่ ๔
- สมาชิกสภา อบต. หมู่ที่ ๔
- สมาชิกสภา อบต. หมู่ที่ ๕
- สมาชิกสภา อบต. หมู่ที่ ๕
- สมาชิกสภา อบต. หมู่ที่ ๖
- สมาชิกสภา อบต. หมู่ที่ ๖
- สมาชิกสภา อบต. หมู่ที่ ๗
- สมาชิกสภา อบต. หมู่ที่ ๗
- สมาชิกสภา อบต. หมู่ที่ ๘
- สมาชิกสภา อบต. หมู่ที่ ๘
- สมาชิกสภา อบต. หมู่ที่ ๙
- สมาชิกสภา อบต. หมู่ที่ ๙
- สมาชิกสภา อบต. หมู่ที่ ๑๐
- สมาชิกสภา อบต. หมู่ที่ ๑๑
- สมาชิกสภา อบต. หมู่ที่ ๑๑
- สมาชิกสภา อบต. หมู่ที่ ๑๒
- สมาชิกสภา อบต. หมู่ที่ ๑๒


สำเนาถูกต้อง



เลขานุการสภาองค์การบริหารส่วนตำบลทุ่งนุ้ย

ผู้เข้าร่วมประชุม

- ๑.
- ๒.
- ๓.
- ๔.



- นายก อบต.
- รองนายก อบต.
- รองนายก อบต.
- เลขานุการนายก อบต.

เริ่มประชุม เวลา ๐๙.๐๐ น.

เมื่อที่ประชุมพร้อม นายดอนสอหมาต หาสกุล เลขานุการสภาองค์การบริหารส่วนตำบลทุ่งนุ้ย กล่าวเชิญสมาชิกสภาองค์การบริหารส่วนตำบลทุ่งนุ้ยเข้าร่วมประชุม และเชิญประธานสภาองค์การบริหารส่วนตำบลทุ่งนุ้ยดำเนินการประชุมตามวาระดังนี้

ระเบียบวาระที่ ๑

เรื่องที่ประธานแจ้งให้ที่ประชุมทราบ

๑.๑ ประชาสัมพันธ์เด็กแรกเกิดที่มีสิทธิได้รับเงินอุดหนุน

นายโสศ มาลีกัน
(ประธานสภาฯ)

มีรายละเอียดให้กับสมาชิกแล้ว ให้สมาชิกได้ติดประชาสัมพันธ์ชาวบ้าน ให้ติดต่อที่ห้องสวัสดิการสังคม

๑.๒ ประชาสัมพันธ์กิจกรรมอบรม “คุณแม่วัยใส กับการปลูกฝังนิสัยพึงประสงค์แก่ลูกน้อย”

นายโสศ มาลีกัน
(ประธานสภาฯ)

ขอให้สมาชิกได้ร่วมกิจกรรมด้วยที่สถานีพัฒนาอาหารสัตว์สตูล ในวันที่ ๒๐ มิถุนายน ๒๕๖๒ เวลา ๐๙.๐๐ น. เป็นต้นไป

ระเบียบวาระที่ ๒

เรื่องรับรองรายงานการประชุมครั้งที่แล้ว

๒.๑ รับรองรายงานการประชุมสภาองค์การบริหารส่วนตำบลทุ่งนุ้ย สมัยวิสามัญ ประจำปี ๒๕๖๒ สมัยที่ ๑

นายโสศ มาลีกัน
(ประธานสภาฯ)

ขอให้สมาชิกได้ตรวจสอบรายงานการประชุม เมื่อไม่มีใครทักท้วงขอเข้าสู่วาระที่ ๓ ต่อไป

ระเบียบวาระที่ ๓

เรื่องที่ต้องพิจารณา

เรื่องพิจารณา ๓.๑ พิจารณาให้ความเห็นชอบแผนพัฒนาท้องถิ่น (พ.ศ.๒๕๖๑-๒๕๖๕)

นายโสศ มาลีกัน
(ประธานสภาฯ)

ขอให้คณะบริหารชี้แจง

นายพิศ เพ็ชรสวัสดิ์
(รองนายก อบต.)

จากการประชุมคณะกรรมการพัฒนาองค์การบริหารส่วนตำบลทุ่งนุ้ยทางคณะกรรมการได้ตรวจสอบแล้วใน ได้นำรายการโครงสร้างพื้นฐานที่กองช่างได้ลงประมาณการแล้วให้ขึ้นเป็นความจำเป็นลำดับ ๑ ๒ ๓ ของทุกหมู่บ้าน ส่วนรายละเอียด เพิ่มเติม ขอให้สมาชิกได้ตรวจสอบและแก้ไขข้อผิดพลาดที่เจ้าหน้าที่ฝ่ายแผน

นายโสศ มาลีกัน
(ประธานสภาฯ)

เมื่อสมาชิกตรวจสอบแล้ว ไม่มีใครอภิปรายเพิ่มเติมจึงขอมติเห็นชอบจากสภาฯ

มติที่ประชุม

มีมติเห็นชอบ ๒๒ เสียง

เรื่องพิจารณา ๓.๒ พิจารณานุมัติการโอนงบประมาณ

พ.ศ.๒๕๖๒

๓.๒.๑ กองคลัง

๓.๒.๒ กองช่าง

จำเป็นถูกต้อง

เลขานุการสภาองค์การบริหารส่วนตำบลทุ่งนุ้ย

นายโสภณ มาลีกัน

(ประธานสภาฯ)

นายสมศักดิ์ มรรคาเขต

(รองนายก อบต.)

ขอให้คณะกรรมการชี้แจง

กองคลัง มี ๒ รายการ ได้แก่

๑. โอนเพิ่มตั้งรายการใหม่ แผนงานบริหารงานทั่วไป งานบริหารงานคลัง งบลงทุน
หมวดค่าครุภัณฑ์ ประเภทครุภัณฑ์สำนักงาน รายการ เครื่องทำน้ำร้อนน้ำเย็น จำนวน
๑ เครื่อง เป็นเงิน ๖,๐๐๐ บาท (ราคาตามท้องตลาด) เนื่องจากชำรุด ไม่สามารถ
ซ่อมแซมได้ โดยโอนลดจาก แผนงานบริหารงานทั่วไป งานบริหารงานคลัง งบ
ดำเนินงาน หมวดค่าใช้สอย ประเภท รายจ่ายเกี่ยวเนื่องกับการปฏิบัติราชการที่ไม่เข้า
ลักษณะรายจ่ายหมวดอื่นๆ รายการ โครงการแผนที่ภาษีและทรัพย์สิน เป็นเงิน ๖,๐๐๐
บาท

๒. โอนเพิ่มตั้งรายการใหม่ แผนงานบริหารงานทั่วไป งานบริหารงานคลัง งบลงทุน
หมวดค่าครุภัณฑ์ ประเภทครุภัณฑ์สำนักงาน รายการ เครื่องปรับอากาศ แบบแยกส่วน
ชนิดติดผนัง ขนาด ๒๔,๐๐๐ บีทียู จำนวน ๒ เครื่อง (เครื่องละ ๒๔,๐๐๐ บาท) เป็น
เงิน ๕๖,๐๐๐ บาท (ราคาตามบัญชีราคามาตรฐานครุภัณฑ์ ปี ๒๕๖๒ เดือนธันวาคม
๒๕๖๑) โดยโอนลดจาก แผนงานบริหารงานทั่วไป งานบริหารงานคลัง งบดำเนินงาน
หมวดค่าใช้สอย ประเภทรายจ่ายเกี่ยวเนื่องกับการปฏิบัติราชการที่ไม่เข้าลักษณะ
รายจ่ายหมวดอื่นๆ รายการ โครงการแผนที่ภาษีและทรัพย์สิน เป็นเงิน ๕๖,๐๐๐ บาท
เนื่องจากทดแทนเครื่องเก่าที่มีระยะเวลาการใช้งานนานแล้วและขณะนี้ชำรุดไม่สามารถ
ใช้งานได้ตามปกติ หากซ่อมแซมต้องเสียค่าใช้จ่ายมาก

กองช่าง มี ๑ รายการ ได้แก่

๑. โอนตั้งรายการใหม่ แผนงานเคหะและชุมชน งานบริหารทั่วไปเกี่ยวกับเคหะและ
ชุมชน งบลงทุน หมวดค่าครุภัณฑ์ ประเภทครุภัณฑ์คอมพิวเตอร์ รายการเครื่อง
คอมพิวเตอร์ สำหรับงานประมวลผล แบบที่ ๑ (จอแสดงผลภาพขนาดไม่น้อยกว่า ๑๙ นิ้ว)
จำนวน ๑ เครื่อง ราคาตามเกณฑ์ราคากลางและคุณลักษณะพื้นฐานครุภัณฑ์
คอมพิวเตอร์ของกระทรวงดิจิทัลเพื่อเศรษฐกิจและสังคม จำนวน ๒๒,๐๐๐ บาท
เนื่องจาก เครื่องคอมพิวเตอร์ที่มีอยู่เดิมชำรุด อายุการใช้งาน ๑๘ ปี (ได้มา ๒๗ ก.ย.
๒๕๕๔ ราคา ๓๒,๘๐๐ บาท) ไม่คุ้มค่าซ่อม ซื้อใหม่เพื่อทดแทนของเดิมที่ชำรุด โดย
โอนลดจาก แผนงานเคหะและชุมชน งานบริหารทั่วไปเกี่ยวกับเคหะและชุมชน งบ
ดำเนินงาน หมวดค่าวัสดุ ประเภทวัสดุยานพาหนะและขนส่ง(กองช่าง) จำนวน
๒๒,๐๐๐ บาท

นายโสภณ มาลีกัน

(ประธานสภาฯ)

มติที่ประชุม

นายโสภณ มาลีกัน

(ประธานสภาฯ)

เมื่อคณะกรรมการชี้แจงแล้วไม่มีใครซักถามเพิ่มเติมจึงขอมติอนุมัติโอนงบประมาณ
รายจ่ายประจำปีงบประมาณ พ.ศ.๒๕๖๒ ของกองคลัง

จำแนกถูกต้อง

มีมติอนุมัติ ๒๒ เสียง

เมื่อคณะกรรมการชี้แจงแล้วไม่มีใครซักถามเพิ่มเติม
รายจ่ายประจำปีงบประมาณ พ.ศ.๒๕๖๒ ของกอง

มติที่ประชุม

นายโสภณ มาลีกัน

(ประธานสภา)

นายเนติชัย มรรคาเขต

(รองนายก อบต.)

นายโสภณ มาลีกัน

(ประธานสภา)

นายสมิต ชาติสิน

(ส.อบต.ม.๖)

นายอัครเดช หิมา แดงวงษ์

(ส.อบต.ม.๗)

ทางภาคใต้

มีมติอนุมัติ ๒๒ เสียง

เรื่องพิจารณา ๓.๓ พิจารณาให้ความเห็นการพิจารณาอนุญาตประทานบัตรตามคำขอประทานบัตรที่ ๔/๒๕๕๙ ของบริษัท ภูทองอันดา จำกัด

ขอให้คณะบริหารชี้แจง

ตามหนังสือสำนักงานอุตสาหกรรมจังหวัดสตูล ที่ สต ๐๐๓๓(๔)/๕๖๑ ลงวันที่ ๑๓ พฤษภาคม ๒๕๖๒ เรื่อง ส่งประกาศเจ้าพนักงานอุตสาหกรรมแร่ประจำท้องที่จังหวัดสตูล เรื่อง รายงานผลการรับฟังความคิดเห็นของชุมชนในพื้นที่ที่ขอประทานบัตร ทางสำนักงานอุตสาหกรรมจังหวัดสตูลได้ขอให้องค์การบริหารส่วนตำบลทุ่งนัย จัดประชุมสภาองค์การบริหารส่วนตำบล เพื่อให้ความเห็นในการพิจารณาอนุญาตประทานบัตรตามคำขอประทานบัตรที่ ๔/๒๕๕๙ ของบริษัท ภูทองอันดา จำกัด แล้วส่งผลการพิจารณาให้สำนักงานอุตสาหกรรมจังหวัดสตูลเพื่อทราบต่อไปนั้น ทางคณะบริหารจึงได้นำเรื่องดังกล่าวเพื่อให้สภาพิจารณาโดยมีรายละเอียดตามเอกสารที่แจกไปให้แล้ว

ขอให้สมาชิกอภิปรายเพิ่มเติม

เรียนท่านประธานสภาฯ ตามที่ผู้ประกอบการขอยื่นประทานบัตรโรงโม่หินของบริษัท ภูทองอันดา จำกัด ซึ่งตั้งอยู่ในเขตรอยต่อระหว่างตำบลควนโดนกับตำบลทุ่งนัย ชุมชนที่มีผลกระทบคือหมู่ที่ ๗ บ้านเกาะใหญ่นั้นโดยภาพรวมแล้วผลกระทบและผลประโยชน์ที่ชุมชนจะได้รับในเรื่องของผลประโยชน์ที่ชาวบ้านและจังหวัดสตูลจะได้รับ แนวทางในการพัฒนาชุมชนด้านโครงสร้างพื้นฐาน ต้องการประกอบไปด้วย หิน ดิน หวาย ถือว่าเป็นเรื่องที่ดี ที่มีสถานประกอบการในชุมชนจะสะดวกในการพัฒนาตำบลและจังหวัดต่อไปในอนาคตและบุคลากรในชุมชนสามารถเข้าไปทำงานในสถานประกอบการตามขีดความสามารถ แก้ไขปัญหาการว่างงานได้อีกทางหนึ่ง และการนำวัสดุหรือหินไปใช้ในการก่อสร้างจะได้ราคาถูกเพราะลดต้นทุนการขนส่ง ในเรื่องของผลกระทบก็ต้องมีแต่ทางชุมชนและผู้ประกอบการได้ตกลงรับเงื่อนไขไปแล้ว เจ้าของพื้นที่คงจะชี้แจงในลำดับต่อไป

ตามที่ทางผู้ประกอบการได้ทำการตกลงแก้ไขปัญหาลงทุนกับชุมชน โดยมีเงื่อนไข ๑๐ ข้อดังนี้

๑. มอบเงิน ๑ ล้านบาทตั้งต้น ในการบริหารจัดการปรับปรุง พัฒนาชุมชน โดยมีคณะกรรมการ ผู้นำชุมชน เป็นคณะกรรมการ บริหารตามความต้องการของสมาชิกในชุมชน
๒. รายได้จากการจำหน่ายหินของบริษัทฯ คิดสัดส่วน ๑ บาทต่อ ๑ ตัน ประมาณเดือนละไม่ต่ำกว่า ๕ หมื่นบาทต่อเดือน มอบให้ชุมชน โดยมีคณะกรรมการผู้นำชุมชนเป็นผู้กำหนดวิธีการบริหารเงินรายได้ตามความต้องการของชุมชนทุกเดือน
๓. กองทุนสิ่งแวดล้อม ๕ แสนบาท/ต่อปี โดยคณะกรรมการผู้นำชุมชนเป็นผู้บริหารจัดการตามความต้องการของสมาชิกในชุมชน
๔. กองทุนสุขภาพ ๒ แสนบาท/ต่อปี บริหารโดยคณะกรรมการชุมชนตาม

วัตถุประสงค์ของสมาชิกในชุมชน

๕. หินที่ได้จากการดำเนินงานของบริษัทฯ ผู้นำชุมชนและกรรมการสามารถนำไปปรับปรุงพัฒนาถนนพื้นที่สาธารณะได้โดยไม่ต้องเสียค่าใช้จ่ายใดๆ ทั้งสิ้น จนกว่างานตามโครงการและเป้าหมายเสร็จสิ้นทุกโครงการ
๖. เมื่อคณะกรรมการผู้นำชุมชน นำหินที่เป็นวัสดุไปพัฒนาปรับปรุงพื้นที่สาธารณะเสร็จสิ้นตามวัตถุประสงค์ของโครงการแล้ว ชาวบ้านในชุมชนสามารถมาขอรับหินเพื่อปรับปรุงถนนซอยเข้าบ้านหรือสวนผลไม้ของตนเองได้ตามเหมาะสม
๗. จัดกองทุนการศึกษาให้กาบุตรของสมาชิกที่มีผลการเรียนดี ความประพฤติเรียบร้อย จนถึงระดับปริญญาตรี ตามตัวเลขที่เหมาะสม โดยให้คณะกรรมการของชุมชนและผู้นำกำหนด ระเบียบ
๘. สมาชิกบุตรหลานในชุมชนที่มีความรู้ความสามารถในงานบริษัทฯ ดำเนินการจะได้รับพิจารณาให้เข้าทำงานกับบริษัทฯ ก่อนผู้ที่มาจากชุมชนอื่น
๙. หากสิ่งที่เป็นสาธารณะของชุมชน ขาดเสียหายไม่สามารถใช้งบประมาณจากหน่วยงานที่เกี่ยวข้องได้ทวงบริษัทฯ ยินดีและพร้อมที่จะให้การช่วยเหลือปรับปรุงให้อยู่ในสภาพพร้อมใช้ งานได้
๑๐. หากชุมชนมีความจำเป็นจะต้องบูรณะ วัด โรงเรียน โรงพยาบาลส่งเสริมสุขภาพตำบลและซื้อ เครื่องมือแพทย์ ทางบริษัทฯ จะดูแลเรื่องงบประมาณให้อย่างเร่งด่วนตามความต้องการของหน่วยงานนั้นๆ ซึ่งไม่เกี่ยวกับเงินกองทุนใดๆ ทั้งสิ้น

นายไศด มาลีกัน

(ประธานสภาฯ)

มติที่ประชุม

นายไศด มาลีกัน

(ประธานสภาฯ)

เลิกประชุม

เมื่อไม่มีใครซักถามเพิ่มเติมจึงขอมติความเห็นจากสภาฯ

มีมติเห็นชอบ ๒๒ เสียง

ขอบคุณสมาชิกทุกท่านที่เข้าร่วมประชุม นัดประชุมใหม่ในวันที่ ๒๑ มิถุนายน ๒๕๖๒ เวลา ๑๓.๓๐ น. ขอปิดประชุม

เวลา ๑๐.๐๐ น.

(ลงชื่อ)...

...ผู้จดยางงานการประชุม

เลขานุการสภาองค์การบริหารส่วนตำบลทุ่งนุ้ย

(ลงชื่อ)...

...ผู้ตรวจรายงานการประชุม

ประธานสภาองค์การบริหารส่วนตำบลทุ่งนุ้ย

จำเนาถูกต้อง

เลขานุการสภาองค์การบริหารส่วนตำบลทุ่งนุ้ย


คณะกรรมการตรวจสอบรายงานการประชุม

(ลง




ผู้ตรวจรายงาน

(ลง




ผู้ตรวจรายงาน

(ลงชื่อ



ผู้ตรวจรายงาน

จำเป็นถูกต้อง



เลขานุการสภาองค์การบริหารส่วนตำบลทุ่งน้

ภาคผนวก ก-8

**คำขออนุญาตเข้าทำประโยชน์ในเขตป่า ตามมาตรา 54
แห่งพระราชบัญญัติป่าไม้ พ.ศ.2484**

๓. ข้าพเจ้ารับรองว่าจะเป็นผู้นำ หรือมอบอำนาจให้ตัวแทนเป็นผู้นำเจ้าหน้าที่ออกไปตรวจสอบสภาพป่าในพื้นที่ที่ขอนี้ ตามวัน เวลา ที่เจ้าหน้าที่นัดหมาย

๔. ข้าพเจ้ารับรองว่าเมื่อได้รับอนุญาตแล้ว จะปฏิบัติตามพระราชบัญญัติป่าไม้ พุทธศักราช ๒๔๘๔ และตามเงื่อนไขแนบท้ายใบอนุญาตให้ครบถ้วนถูกต้องทุกประการ

๕. ข้าพเจ้าได้แนบเอกสารหลักฐานที่เกี่ยวข้องมาด้วย ดังนี้

(๑) สำเนาบัตรประจำตัวประชาชนหรือสำเนาบัตรประจำตัวตามกฎหมายกำหนด

(๒) สำเนาทะเบียนบ้าน

(๓) กรณีเป็นนิติบุคคลให้ยื่นเอกสารที่เกี่ยวข้องในการจดทะเบียนนิติบุคคล

(๔) แผนที่สังเขป และแผนที่ระวาง มาตราส่วน ๑ : ๕๐,๐๐๐ แสดงจุดที่ตั้งบริเวณที่ขออนุญาต

(๕) รายละเอียดโครงการที่ขออนุญาต พร้อมแบบแปลน หรือแผนผังโครงการหรือกิจกรรมที่ขออนุญาต และอื่นๆ

(๖) กรณีผู้ยื่นคำขอเป็นผู้ทำการแทน ต้องมีหนังสือมอบอำนาจแนบท้ายคำขอ โดยติดอากรแสตมป์ให้ถูกต้องตามกฎหมาย

(๗) หลักฐานที่แสดงผลการพิจารณาให้ความเห็นจากสภาองค์กรปกครองส่วนท้องถิ่นที่ป่านั้นตั้งอยู่

(๘) บันทึกยินยอมแก้ไขปัญหากับราษฎร

(๙) เอกสารอื่นๆ (ถ้ามี)

(ลง

หมายเหตุ ได้รับค่าธรรมเนียมแบบพิมพ์คำขอจากผู้ยื่นคำขอแล้ว ตามใบเสร็จรับเงิน ฉบับที่ ๐๗๖
เล่มที่ ๒๒๐๕๖ ลงวันที่ ๒๕ เดือน กรกฎาคม พ.ศ. ๒๕๖๖

(ลงชื่อ

รับคำขอ

น.การขจัดการป่าไม้อันนาญการ
ตำแหน่ง.....

ก.ป.ม. แบบ(37)



เล่มที่ 53056

ใบเสร็จรับเงิน

เลขที่ 36

ในราชการกรมป่าไม้ กระทรวงทรัพยากรธรรมชาติและสิ่งแวดล้อม

ที่ทำการ กทม. ก 3 (นคร)

วันที่ 25 เดือน กรกฎาคม พ.ศ. 2562

ได้รับเงินจาก มร. กุศล อดิเรก จำกัด โดยนายสมศักดิ์ ก่อเกียรติ
ตามรายละเอียดดังนี้

| รายการ | จำนวนเงิน |
|--|-----------|
| ค่าจ้างเหมาตัดหญ้าบริเวณสวนรุกขชาติ ในเขตป่า ตามมาตรา 54 แห่งพระราชบัญญัติ สงวนและคุ้มครองสัตว์ป่า พ.ศ. 2562 เลขที่ 3/2562 วันที่ 25 กค. 2562 | 1 2 |
| รวม บาท | 1- |

(ตัวอักษร) - นายสมศักดิ์ -

ไว้เป็นการถูกต้องแล้ว

(ลงชื่อ) ผู้รับเงิน

(ตำแหน่ง) เจ้าหน้าที่การเงินและบัญชี

แห่งพระราชบัญญัติป่าไม้ พุทธศักราช ๒๔๘๔

วันที่รับ

เลขประจำตัวประชาชน

☒ ๑. ใบคำขออนุญาต

☐ ~~๔~~ ใบคำขอต่ออายุใบอนุญาต

☐ ~~๓~~ใบคำขอโอน/รับโอนใบอนุญาต

☐ ๕. ~~ใบคำขอรับใบแทนใบอนุญาต~~

☒ ๕. สำนักราบตำรวจประจำตัวประชาชนหรือสำเนาบัตรประจำตัวตามกฎหมายกำหนด

☒ ๒. สำเนาทะเบียนบ้าน

☒ ๗.กรณีเป็นนิติบุคคลให้ยื่นเอกสารที่เกี่ยวข้องในการจดทะเบียนนิติบุคคล

๘. แผนที่สังเขป และแผนที่ระวาง มาตราส่วน ๑ : ๕๐,๐๐๐ แสดงจุดที่ตั้งบริเวณที่ขอ

๙. รายละเอียดโครงการที่ขออนุญาต พร้อมแบบแปลน หรือแผนผังโครงการ หรือ
ขออนุญาต และอื่นๆ *แนบ ๑๖ โครงการฯ หน้า 9 คม*

☒ ๑๐. บันทึกยินยอมแก้ไขปัญหากับราษฎร

☐ ๑๑. หนังสือมอบอำนาจ (ถ้ามี) โดยติดอากรแสตมป์ให้ถูกต้องตามกฎหมาย

๑๒. หลักฐานที่แสดงผลการพิจารณาให้ความเห็นจากสภาองค์กรปกครองส่วน

ห้องถิ่นที่ป่านั้นตั้งอยู่

1/ ☒ เอกสารอื่นๆ (ถ้ามี) รายงานการติดตามประเมินผล ๑๖ ๑/๖๖

เจ้าหน้าที่ได้ตรวจสอบหลักฐานแล้ว ปรากฏว่า

เอกสารหลักฐานครบถ้วนถูกต้อง จำนวน ๖๑ แผ่น

☐ เอกสารหลักฐานไม่ครบถ้วน ตามข้อ

ลงชื่อ.....

ลงชื่อ.....

.....ผู้ขออนุญาต

เจ้าหน้าที่ผู้รับคำขอ

หน่วยงานผู้รับคำขอ

ภาคผนวก ก-9

**สำเนาหนังสือแจ้งผลการตรวจสอบทางโบราณคดี
และรายงานผลการตรวจสอบทางโบราณคดีเบื้องต้น**

สำเนาหนังสือแจ้งผลการตรวจสอบทางโบราณคดี



| |
|------------------------------|
| สำนักงานอุตสาหกรรมจังหวัดสกล |
| เลขที่รับ ๘๖/๖ |
| วันที่ 4 พ.ย. 2559 |
| เวลา |

ที่ รธ ๐๔๒๗/ ๑๕๗๓

สำนักศิลปากรที่ ๑๓ สงขลา
๗๓๓ หมู่ที่ ๒ ถนนสี่แยกธนดิ
ตำบลพะวง อำเภอเมือง
จังหวัดสงขลา

๓๑ ตุลาคม ๒๕๕๙

เรื่อง แจ้งการขอประทานบัตร

เรียน อุตสาหกรรมจังหวัดสกล

อ้างถึง หนังสือสำนักงานอุตสาหกรรมจังหวัดสกล ที่ สด ๐๐๓๓(๒)/๖๕๓ ลงวันที่ ๒๙ สิงหาคม ๒๕๕๙


- สิ่งที่ส่งมาด้วย ๑. รายงานผลการตรวจสอบทางโบราณคดีจำนวน ๑ เล่ม
๒. หนังสือโครงการเผยแพร่องค์ความรู้ทางด้านโบราณคดี จำนวน ๑ เล่ม

ตามหนังสือที่อ้างถึง สำนักงานอุตสาหกรรมจังหวัดสกล ได้แจ้งสำนักศิลปากรที่ ๑๓ สงขลา ตรวจสอบการขอประทานบัตรของบริษัท ภูทองอันดา จำกัด ได้ยื่นขอประทานบัตรเหมืองแร่หินอุตสาหกรรมชนิด หินปูน (เพื่ออุตสาหกรรมก่อสร้าง) ที่ตำบลควนโดน อำเภอควนโดน จังหวัดสกล เป็นคำขอที่ ๔/๒๕๕๙ ลงวันที่ ๒๘ กรกฎาคม ๒๕๕๙ นั้น

ในการนี้ สำนักศิลปากรที่ ๑๓ สงขลา ได้มอบหมายเจ้าหน้าที่ไปตรวจสอบพื้นที่ขอประทาน บัตรดังกล่าวแล้ว ปรากฏผลการตรวจสอบทางโบราณคดีเบื้องต้นโดยวิธีการเดินสำรวจร่องรอยหลักฐานทาง โบราณคดี ไม่พบร่องรอยหลักฐานที่เป็นโบราณสถาน โบราณวัตถุ และศิลปวัตถุ ที่มีความสำคัญทาง ประวัติศาสตร์และโบราณคดีแต่อย่างใด อย่างไรก็ตามหากผู้ขอประทานบัตรมีการปรับปรุงเปลี่ยนแปลงพื้นที่โดย มีการขุดเจาะลึกลงไปใต้ดินและพบหลักฐานทางโบราณคดีหรือร่องรอยผิวดินและเป็นประโยชน์ในทางโบราณคดี ขอความกรุณาให้ชะลอการดำเนินงานดังกล่าวและโปรดแจ้งข้อมูลให้สำนักศิลปากรที่ ๑๓ สงขลา ทราบเพื่อ จัดส่งเจ้าหน้าที่เข้าไปดำเนินการตรวจสอบต่อไป

จึงเรียนมาเพื่อโปรดพิจารณา

ขอแสดงความนับถือ



ผู้อำนวยการสำนักศิลปากรที่ ๑๓ สงขลา

ฝ่ายบริหารงานทั่วไป

โทรศัพท์ ๐ ๗๕๓๓ ๐๒๕๕ ๖

รายงานผลการตรวจสอบทางโบราณคดีเบื้องต้น



รายงานผลการตรวจสอบทางโบราณคดีเบื้องต้น
คำขอประทานบัตรที่ 4/2559 หมายเลขหลักหมายเขตเหมืองแร่ที่ 33502
ของ บริษัท ภูทองอันดา จำกัด หมู่ที่ 6 ตำบลควนโดน อำเภอควนโดน จังหวัดสตูล



สำรวจวันที่
11 ตุลาคม 2559

กลุ่มโบราณคดี สำนักศิลปากรที่ 13 สงขลา
กรมศิลปากร กระทรวงวัฒนธรรม

รายงานผลการตรวจสอบทางโบราณคดีเบื้องต้น
คำขอประทานบัตรที่ 4/2559 หมายเลขหลักหมายเขตเหมืองแร่ที่ 33502
ของ บริษัท ภูทองอันดา จำกัด หมู่ที่ 6 ตำบลควนโดน อำเภอควนโดน จังหวัดสตูล

1. ความเป็นมาของการตรวจสอบ

ตามหนังสือที่ สด 0033(2)/693 สำนักงานอุตสาหกรรมจังหวัดสตูล ลงวันที่ 29 สิงหาคม 2559 เรื่อง แจ้งการขอประทานบัตร เนื่องด้วยบริษัท ภูทองอันดา จำกัด ได้ยื่นคำขอประทานบัตรเพื่อทำเหมืองแร่ หินอุตสาหกรรมชนิดหินปูน (เพื่ออุตสาหกรรมก่อสร้าง) ที่ตำบลควนโดน อำเภอควนโดน จังหวัดสตูล ซึ่งเจ้าพนักงานอุตสาหกรรมแร่ประจำท้องที่จังหวัดสตูล ได้รับจดทะเบียนไว้เป็นคำขอที่ 4/2559 ลงวันที่ 28 กรกฎาคม 2559

สำนักงานอุตสาหกรรมจังหวัดสตูล พิจารณาแล้วเห็นว่า เพื่อให้เป็นไปตามขั้นตอนการขอประทานบัตร ตามระเบียบกรมอุตสาหกรรมพื้นฐานและการเหมืองแร่ ใครขอให้สำนักศิลปากรที่ 13 สงขลา ตรวจสอบว่าบริเวณพื้นที่คำขอประทานบัตรดังกล่าว มีโบราณสถาน ศิลปวัตถุ หรือหลักฐานทางโบราณคดีที่มีความสำคัญทางประวัติศาสตร์หรือไม่ ผลการตรวจสอบเป็นประการใด ขอให้แจ้งสำนักงานอุตสาหกรรมจังหวัดสตูลทราบด้วย เพื่อจะได้ดำเนินการต่อไป

ในการนี้ กลุ่มโบราณคดี ดำเนินการตรวจสอบแล้ว ดังนี้

2. ผลการตรวจสอบทางโบราณคดี

2.1 ที่ตั้ง และสภาพทั่วไป

พื้นที่คำขอประทานบัตรที่ 4/2559 หมายเลขหลักเขตเหมืองแร่ที่ 33502 ของบริษัท ภูทองอันดา จำกัด ตั้งอยู่หมู่ที่ 6 ตำบลควนโดน อำเภอควนโดน จังหวัดสตูล มีเนื้อที่ประมาณ 156 ไร่ โดยคำขอประทานบัตรแปลงนี้ อยู่ในเขตประกาศให้เป็นพื้นที่แหล่งอุตสาหกรรมของจังหวัด และยื่นขอทับ

1) โฉนดที่ดินเลขที่ 12035 ของนายกรวิทย์ ดวงดา เนื้อที่ประมาณ 5-2-66 ไร่

2) หนังสือรับรองการทำประโยชน์ (น.ส.3 ก) ของนาย [REDACTED] จำนวน 4 แปลงคือ น.ส.3 ก เลขที่ 1361 เนื้อที่ 1-0-57 ไร่, น.ส.3 ก เลขที่ 1377 เนื้อที่ 5-2-36 ไร่, น.ส.3 ก เลขที่ 7107 เนื้อที่ 17 ไร่-งาน 54 ตร.วา และ น.ส.3 ก เลขที่ 7106 เนื้อที่ 15-3-84 ไร่

3) หนังสือรับรองการทำประโยชน์ (น.ส.3 ก) เลขที่ 1360 ของนาย [REDACTED] เนื้อที่ 3-0-60 ไร่

พื้นที่คำขอประทานบัตรดังกล่าว ปรากฏในแผนที่ทหาร มาตราส่วน 1 : 50,000 ลำดับชุด L7018 ระวัง 5022 - IV อำเภอควนกาหลง พิมพ์ครั้งที่ 1-RTSD ปี พ.ศ. 2540 (กรมแผนที่ทหาร) บริเวณพิกัด ภูมิศาสตร์ UTM (WGS84) 47 N 0621721 E 0753752 N สภาพทั่วไปเป็นภูเขาหินปูนลูกโดดที่ตั้งอยู่บนที่ราบลุ่ม มีชื่อเรียกตามแผนที่ทหารว่า “เขาโต๊ะร้าง” และมีชื่อเรียกท้องถิ่นว่า “เขาโต๊ะกรัง” สภาพที่ตั้งแวดล้อมด้วยพื้นที่ทำการเกษตรของราษฎรในพื้นที่ โดยปลูกพืชต่างๆ ได้แก่ ยางพารา ปาล์ม มะพร้าว และอื่นๆ ดารา และมีการขุดคูร่องน้ำเพื่อทำการเกษตร

อาณาเขตติดต่อ

ทิศเหนือ ติดต่อ ที่ดินทำการเกษตรของราษฎร และอยู่ในเขตตำบลควนกาหลง

ทิศตะวันออก ติดต่อ ทางน้ำชื่อว่า ห้วยดารา

ทิศใต้ ติดต่อ ที่ดินทำการเกษตรของราษฎร และใกล้กับถนนลาดยาง

ทิศตะวันตก ติดต่อ ที่ดินทำการเกษตรของราษฎร

สภาพปัจจุบัน พื้นที่ส่วนใหญ่เป็นพื้นที่ทำการเกษตรปลูกพืชต่างๆ ของราษฎรในพื้นที่ พื้นที่รอบภูเขาหินปูนบางส่วนเป็นที่ต่ำจึงทำให้มีน้ำขังในฤดูฝน นอกจากนี้พื้นที่บางส่วนบริเวณด้านทิศตะวันออกเป็นแอ่งน้ำขังขนาดใหญ่ เนื่องจากมีประวัติการขุดดินไปขายในอดีตโดยเจ้าของที่ดินคือราษฎรในพื้นที่ สภาพดินโดยทั่วไปเป็นดินร่วน ดินร่วนปนทราย ดินร่วนปนเม็ดหินปูน

2.2 ร่องรอยหลักฐานทางโบราณคดีที่พบ

1) จากการตรวจสอบทางโบราณคดีเบื้องต้นโดยวิธีการเดินสำรวจโบราณวัตถุที่พบบนผิวดิน ไม่พบร่องรอยหลักฐานทางโบราณคดีบนผิวดินภายในพื้นที่คำขอประทานบัตรแปลงดังกล่าวแต่อย่างใด

2) จากการตรวจสอบฐานข้อมูลทำเนียบโบราณสถานที่ประกาศขึ้นทะเบียนโบราณสถานแห่งชาติ แหล่งโบราณคดี โบราณสถาน ที่ยังไม่ประกาศขึ้นทะเบียนโบราณสถานแห่งชาติ กรมศิลปากร และฐานข้อมูลของสำนักศิลปากรที่ 13 สงขลา ซึ่งได้ดำเนินงานศึกษาทางโบราณคดีในพื้นที่อำเภอควนโดน จังหวัดสตูล ที่ผ่านมา พบว่ามีแหล่งโบราณคดีตั้งอยู่นอกเขตพื้นที่คำขอประทานบัตรฯ ในระยะห่าง 2,000 เมตร จากพื้นที่คำขอประทานบัตรฯ จำนวน 5 แหล่ง ดังนี้

2.1) แหล่งโบราณคดีถ้ำเขาเพนียด

ตั้งอยู่ที่ บ้านนาปรัก ตำบลควนโดน อำเภอควนโดน จังหวัดสตูล บริเวณพิกัดภูมิศาสตร์ UTM (WGS84) 47N 0622846 E 0753673 N สูงจากระดับน้ำทะเลปานกลางประมาณ 36 – 56 เมตร โดยตั้งอยู่บริเวณด้านทิศตะวันออกของพื้นที่คำขอประทานบัตรฯ ห่างออกมาประมาณ 850 เมตร

แหล่งโบราณคดีถ้ำเขาเพนียดเป็นแหล่งโบราณคดีสมัยก่อนประวัติศาสตร์ ตั้งอยู่ที่เขาเพนียดซึ่งเป็นภูเขาหินปูนอยู่ที่บ้านนาปรัก มีคลองคุดสนไหลผ่านทางด้านทิศตะวันออก สภาพทั่วไปมีลักษณะเป็นเพิงผาและถ้ำ จากการสำรวจพบหลักฐานทางโบราณคดี ได้แก่ เศษภาชนะดินเผาประเภทต่างๆ หม้อสามขา ขวานหินขัด กระดุกสัตว์ และเปลือกหอยปะปนกับดิน

แหล่งโบราณคดีดังกล่าว สํารวจพบใน “โครงการศึกษาวิจัยการตั้งถิ่นฐานและการดำรงชีวิตของชุมชนสมัยก่อนประวัติศาสตร์และแรกเริ่มประวัติศาสตร์ในเขตจังหวัดสงขลาและสตูล ระยะที่ 1” โดยสำนักศิลปากรที่ 13 สงขลา เมื่อวันที่ 3 – 4 กันยายน 2551 (สำนักศิลปากรที่ 13 สงขลา : 2551, 177-188 ; 2557, 302-312)

2.2) แหล่งโบราณคดีเพิงผาปาโต๊ะโระ

ตั้งอยู่ที่ หมู่ 7 บ้านปาโต๊ะโระ ตำบลควนโดน อำเภอควนโดน จังหวัดสตูล บริเวณพิกัดภูมิศาสตร์ UTM (WGS84) 47N 0622176 E 0752398 N สูงจากระดับน้ำทะเลปานกลางประมาณ 46 เมตร โดยตั้งอยู่บริเวณด้านทิศตะวันออกเฉียงใต้ของพื้นที่คำขอประทานบัตรฯ ห่างออกมาประมาณ 1,200 เมตร

แหล่งโบราณคดีเพิงผาปาโต๊ะโระเป็นแหล่งโบราณคดีสมัยก่อนประวัติศาสตร์ที่มีอายุเก่าแก่กว่า 5,000 ปีมาแล้ว สภาพทั่วไปมีลักษณะเป็นเพิงผาและถ้ำหินปูนซึ่งตั้งอยู่บริเวณเขาหินหันหน้าไปทางทิศตะวันออก ด้านหน้ามีลำห้วยคุดสนไหลผ่าน ทั้งนี้

สำหรับการดำเนินงานศึกษาทางโบราณคดีที่ผ่านมาที่แหล่งโบราณคดีเพิงผาปาโต๊ะโระ ประกอบไปด้วย งานสำรวจ และขุดทดสอบทางโบราณคดี ดังนี้

(1) จากการสำรวจทางโบราณคดีบนผิวดิน พบหลักฐานทางโบราณคดี ได้แก่ เศษภาชนะดินเผา เครื่องมือหิน กระดุกสัตว์ และเปลือกหอยต่างๆ ปะปนกับชั้นดินของแหล่ง

(2) จากการขุดทดสอบทางโบราณคดี จำนวน 1 หลุมขุดค้น พบหลักฐานทางโบราณคดีซึ่งบ่งบอกถึงความเก่าแก่ และเรื่องราวของมนุษย์ก่อนประวัติศาสตร์ซึ่งปรากฏหลักฐานในพื้นที่จังหวัดสตูล และเป็นหลักฐานสำคัญของร่องรอยบรรพบุรุษมนุษย์ในพื้นที่ภาคใต้ของประเทศไทย โดยเป็นกำหนดอายุด้วยวิธีวิทยาศาสตร์และพบว่า เป็นแหล่งโบราณคดีที่มีอายุเก่าแก่ออย่างน้อย 5,000 ปีมาแล้ว หลักฐานที่พบ ได้แก่ ร่องรอยกิจกรรมการใช้พื้นที่เป็นที่พักและที่อยู่อาศัย, หลุมฝังศพของมนุษย์โบราณฝังพร้อมเครื่องใช้,

เครื่องมือเครื่องใช้โบราณ เช่น ขวานหินขัด, ภาชนะดินเผารูปทรงต่างๆ, เครื่องประดับประเภทกำไลและลูกปัด ทำจาก หินและเปลือกหอย เป็นต้น

แหล่งโบราณคดีดังกล่าว สํารวจพบและมีการดำเนินงานศึกษาใน “โครงการวิจัยการตั้งถิ่นฐานและการดำรงชีวิตของชุมชนสมัยก่อนประวัติศาสตร์และแรกเริ่มประวัติศาสตร์ในเขตจังหวัดสงขลาและสตูล ระยะที่ 2” โดยสำนักศิลปากรที่ 13 สงขลา สํารวจพบเมื่อ 27 พฤษภาคม 2553 และดำเนินงานศึกษาขุดค้นใน ปีงบประมาณ 2553 (สำนักศิลปากรที่ 13 สงขลา : 2553, 81-87, 155-171 ; 2557, 264-275, 638-667)

2.3) แหล่งโบราณคดีเขาหวาน

ตั้งอยู่ที่ตำบลควนโดน อำเภอกวนโดน จังหวัดสตูล บริเวณพิกัดภูมิศาสตร์ UTM (WGS84) 47N 0622046 E 0752250 N สูงจากระดับน้ำทะเลปานกลางประมาณ 64 เมตร โดยตั้งอยู่บริเวณด้านทิศตะวันออกเฉียงใต้ของพื้นที่คำขอประทานบัตรฯ ห่างออกมาประมาณ 1,300 เมตร

แหล่งโบราณคดีเขาหวานเป็นแหล่งโบราณคดีสมัยก่อนประวัติศาสตร์ สภาพทั่วไปเป็นถ้ำหินปูนขนาดกว้างประมาณ 3 เมตร ลึกประมาณ 40 เมตร ตั้งอยู่บริเวณด้านตะวันตกเฉียงใต้ของเขาวหวาน ด้านทิศเหนือและตะวันตกมีคลองดูสนไหลผ่าน จากการสำรวจพบหลักฐานทางโบราณคดี ได้แก่ เศษภาชนะดินเผา กระดูกสัตว์ และเปลือกหอย

แหล่งโบราณคดีดังกล่าว สํารวจพบใน “โครงการศึกษาวิจัยการตั้งถิ่นฐานและการดำรงชีวิตของชุมชนสมัยก่อนประวัติศาสตร์และแรกเริ่มประวัติศาสตร์ในเขตจังหวัดสงขลาและสตูล ระยะที่ 1” โดยสำนักศิลปากรที่ 13 สงขลา เมื่อวันที่ 27 สิงหาคม 2551 สภาพทั่วไปเป็นแหล่งโบราณคดีสมัยก่อนประวัติศาสตร์ (สำนักศิลปากรที่ 13 สงขลา : 2551, 148-150)

2.4) แหล่งโบราณคดีเขาวังตังกา หมายเลข 1

ตั้งอยู่ที่ ตำบลควนโดน อำเภอกวนโดน จังหวัดสตูล บริเวณพิกัดภูมิศาสตร์ UTM (WGS84) 47 N 0621269 E 0752045 N สูงจากระดับน้ำทะเลปานกลางประมาณ 39 เมตร โดยตั้งอยู่บริเวณด้านทิศตะวันตกเฉียงใต้ของพื้นที่คำขอประทานบัตรฯ ห่างออกมาประมาณ 1,600 เมตร

แหล่งโบราณคดีเขาวังตังกา หมายเลข 1 เป็นแหล่งโบราณคดีสมัยก่อนประวัติศาสตร์ สภาพทั่วไปมีลักษณะเป็นเพิงผาและถ้ำ ตั้งอยู่บนเชิงเขาด้านทิศตะวันตกเฉียงเหนือของเขาวังตังกา มีคลองดูสนไหลผ่านด้านทิศเหนือและทิศตะวันตก จากการสำรวจพบหลักฐานทางโบราณคดีกระจายอยู่ทั่วไป ได้แก่ เศษภาชนะดินเผารูปแบบต่างๆ กระดูกสัตว์ และเปลือกหอย

แหล่งโบราณคดีดังกล่าว สํารวจพบใน “โครงการศึกษาวิจัยการตั้งถิ่นฐานและการดำรงชีวิตของชุมชนสมัยก่อนประวัติศาสตร์และแรกเริ่มประวัติศาสตร์ในเขตจังหวัดสงขลาและสตูล ระยะที่ 1” โดยสำนักศิลปากรที่ 13 สงขลา เมื่อวันที่ 19 สิงหาคม 2551 (สำนักศิลปากรที่ 13 สงขลา : 2551, 140-147 ; 2557, 276-283)

2.5) แหล่งโบราณคดีเขาวังตังกา หมายเลข 2

ตั้งอยู่ที่ ตำบลควนโดน อำเภอควนโดน จังหวัดสตูล บริเวณพิกัดภูมิศาสตร์ UTM (WGS84) 47 N 0621150 E 0751952 N สูงจากระดับน้ำทะเลปานกลางประมาณ 46 เมตร โดยตั้งอยู่บริเวณด้านทิศตะวันตกเฉียงใต้ของพื้นที่คำขอประทานบัตรฯ ห่างออกมาประมาณ 1,700 เมตร

แหล่งโบราณคดีเขาวังตังกา หมายเลข 2 เป็นแหล่งโบราณคดีสมัยก่อนประวัติศาสตร์ สภาพทั่วไปลักษณะเป็นถ้ำหินปูน ตั้งอยู่ด้านทิศเหนือของเขาวังตังกา มีคลองตุนไหลผ่านด้านทิศเหนือ จากการสำรวจพบหลักฐานทางโบราณคดีกระจายอยู่ทั่วไป ได้แก่ เศษภาชนะดินเผาแบบต่างๆ ชิ้นส่วนหม้อสามขา กระดุกสัตว์ และเปลือกหอย

แหล่งโบราณคดีดังกล่าว สืบค้นพบใน “โครงการศึกษาวิจัยการตั้งถิ่นฐานและการดำรงชีวิตของชุมชนสมัยก่อนประวัติศาสตร์และแรกเริ่มประวัติศาสตร์ในเขตจังหวัดสงขลาและสตูล ระยะที่ 1” โดยสำนักศิลปากรที่ 13 สงขลา เมื่อวันที่ 28 สิงหาคม 2551 (สำนักศิลปากรที่ 13 สงขลา : 2551, 151-155 ; 2557, 284-291)

อย่างไรก็ตาม หากในกรณีที่ผู้เสนอคำขอประทานบัตรดำเนินการปรับปรุงเพื่อปรับเปลี่ยนพื้นที่โดยการขุดเจาะลงใต้ดิน และพบหลักฐานทางโบราณคดี หรือร่องรอยผิวดินที่เป็นประโยชน์ทางโบราณคดี กรุณาชะลอการดำเนินการดังกล่าว และแจ้งสำนักศิลปากรที่ 13 สงขลา ทราบ เพื่อจะได้ดำเนินการตรวจสอบต่อไป


3. อ้างอิง

สำนักศิลปากรที่ 13 สงขลา. โครงการศึกษาวิจัยการตั้งถิ่นฐานและการดำรงชีวิตของชุมชนสมัยก่อนประวัติศาสตร์และแรกเริ่มประวัติศาสตร์ ในเขตจังหวัดสงขลาและสตูล. สงขลา : สำนักศิลปากรที่ 13 สงขลา, 2551.

สำนักศิลปากรที่ 13 สงขลา. รายงานผลการดำเนินงาน ในโครงการวิจัยการตั้งถิ่นฐานและการดำรงชีวิตของชุมชนสมัยก่อนประวัติศาสตร์และแรกเริ่มประวัติศาสตร์ ในเขตจังหวัดสงขลาและสตูล ระยะที่ 2. สงขลา : ห้างหุ้นส่วนจำกัด ทรีโอ ครีเอชั่น, 2553.

สำนักศิลปากรที่ 13 สงขลา. โครงการเผยแพร่องค์ความรู้ทางด้านโบราณคดีสมัยก่อนประวัติศาสตร์และแรกเริ่มประวัติศาสตร์ ในเขตพื้นที่จังหวัดสงขลาและสตูล (The Knowledge Dissemination Project on Prehistoric and Early Historic Archaeology in the Area of Songkhla and Satun Provinces). กรุงเทพฯ : บริษัท บางกอกอินเฮ้าส์ จำกัด, 2557

4. คณะสำรวจ

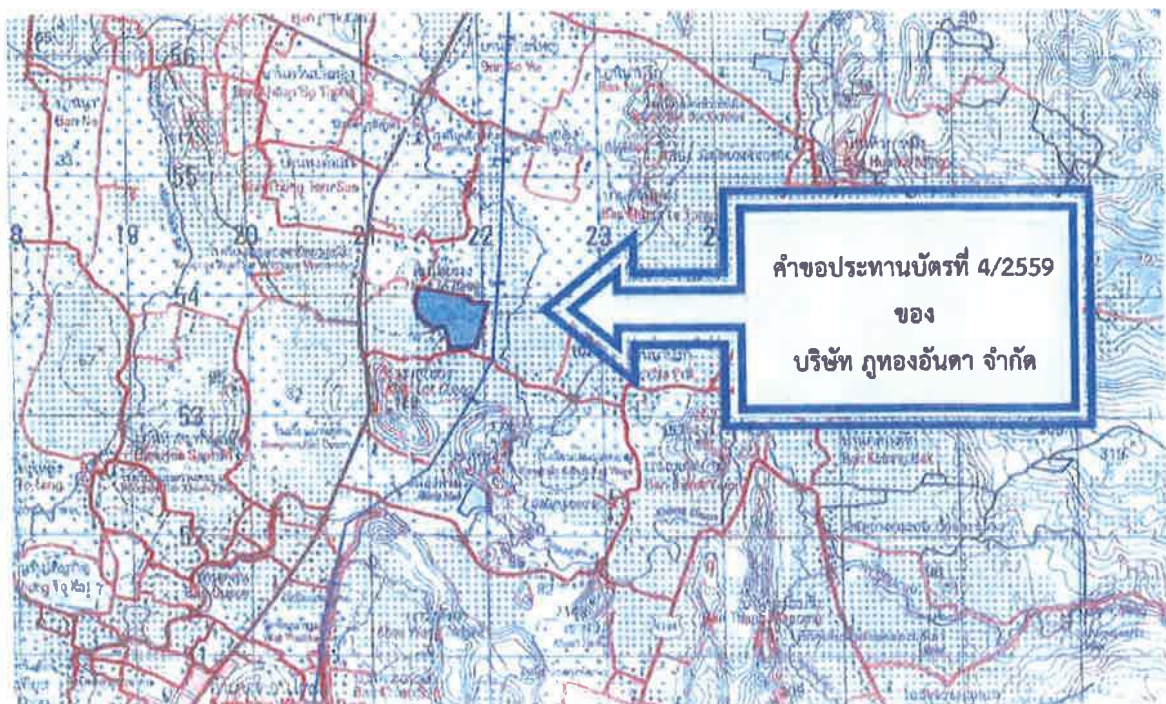
- | | | |
|-----|---|-----------------------|
| 4.1 |  | นายช่างสำรวจชำนาญงาน |
| 4.2 | | นักโบราณคดีปฏิบัติการ |
| 4.3 | | นักวิชาการวัฒนธรรม |

วันที่สำรวจ

วันที่ 11 ตุลาคม 2559



ภาพถ่ายดาวเทียมแสดงสภาพพื้นที่คำขอประทานบัตรที่ 4/2559 หมายเลขหลักเขตเหมืองแร่ที่ 33502
ของบริษัท กูทองอันดา จำกัด หมู่ที่ 6 ตำบลควนโดน อำเภอกวนโดน จังหวัดสตูล
(ที่มา: Google earth)



แผนที่ทหารมาตราส่วน 1 : 50,000 ลำดับชุด L 7018 ราวาง 5022 - IV อำเภอกวนกาหลง
พิมพ์ครั้งที่ 1-RTSD ปี พ.ศ. 2540 (กรมแผนที่ทหาร)

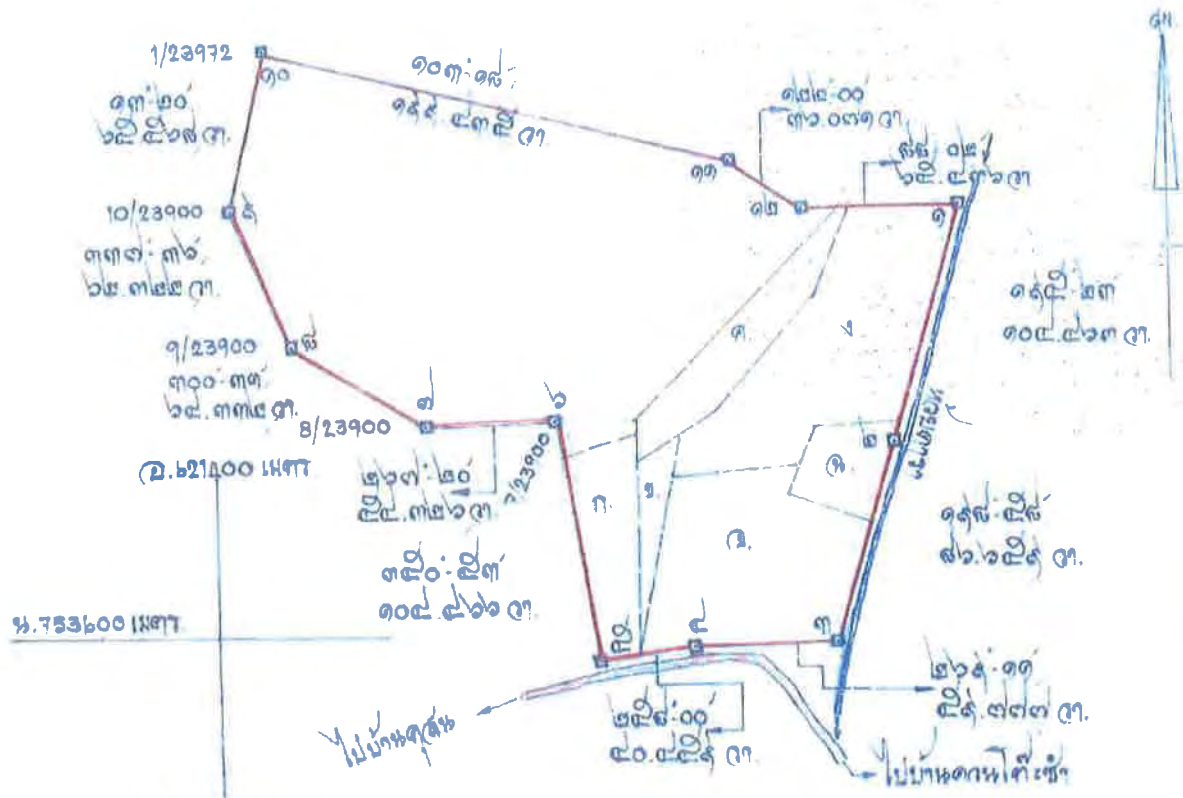
แผนที่

คำขอประทานบัตรที่ ๔/๒๕๕๕ หมายสิทธิหลักหมายเขตเหมืองแร่ที่ ๓๓๕๐๒

ของ บริษัท ภูทองอันดา จำกัด

ที่หมู่ที่ ๖ ตำบลควนโดน อำเภอควนโดน จังหวัดสตูล


ลำดับชุด L7018 ระวาง 5022-IV



พื้นที่ ๑๑๐ ไร่ ๑ งาน ๗๗ ตารางวา

มาตราส่วน ๑/๕,๐๐๐

หมายเหตุ. คำขอประทานบัตรแปลงนี้ ขอบที่ที่ดินเคาน์เตอร์สิทธิ์ ดังนี้



นายช่างรังวัดชำนาญงาน


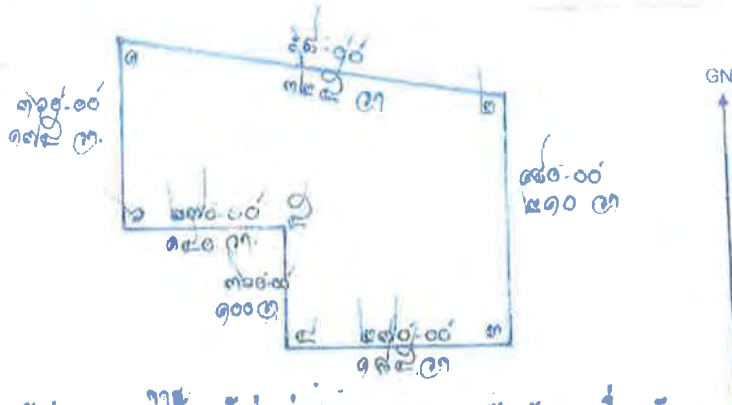
นายช่างรังวัดชำนาญงาน

แผนที่แสดงเขตตามคำขอประทานบัตร

คำขอที่ ๕/๒๕๕๕

ระวางที่ 5022-IV

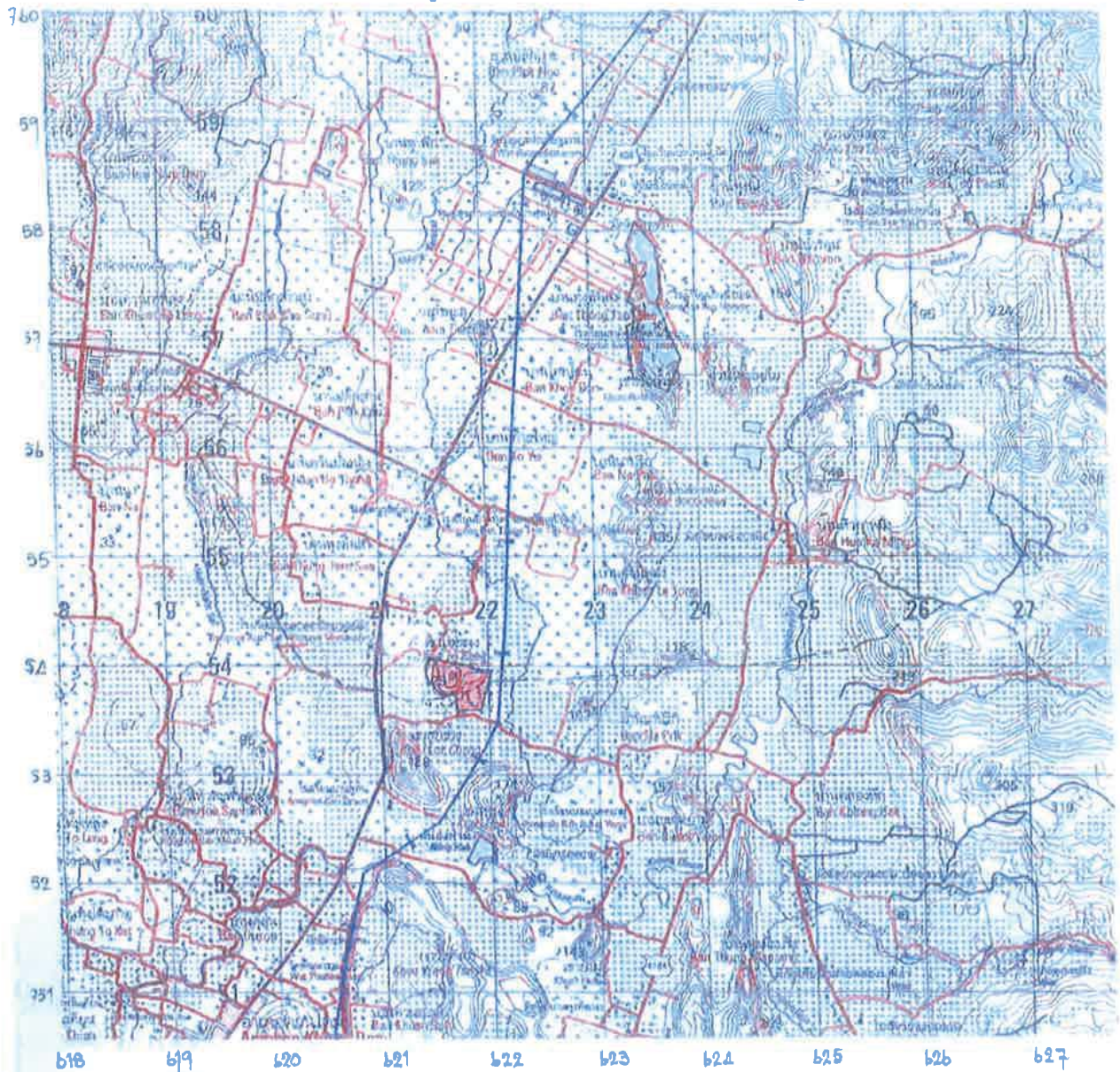
จุดตัดจาก บ.ท.ที่ ๑
 บ. 7541๗๐.๐๐๐ เมตร
 บ. 6214๗๗.๗๐๐ เมตร



สำเนาถูกต้อง



แผนที่แสดงจุดที่ตั้งและหมู่เหมืองใกล้เคียง
คำขอประทานบัตรที่ ๔/๒๕๕๕ หมายเลขหลักหมายเขตเหมืองแร่ที่ ๓๓๕๐๒
ของ บริษัท กูทองอันดา จำกัด
ที่หมู่ที่ ๖ ตำบลควนโดน อำเภอกวนโดน จังหวัดสตูล



หมายเหตุ. แผนที่ฉบับนี้ถ่ายมาจากแผนที่ภูมิประเทศ มาตราส่วน ๑/๕๐,๐๐๐ ของกรมแผนที่ทหาร
ลำดับชุด L 7018 ราว 5022 -IV

ที่ระบายนี คือคำขอประทานบัตรที่ ๔/๒๕๕๕ หมายเลขหลักหมายเขตเหมืองแร่ที่ ๓๓๕๐๒
ที่ระบายนี คือคำขอประทานบัตรแปลงใกล้เคียง
ที่ระบายนี คือประทานบัตรแปลงใกล้เคียง



นายช่างรังวัดชำนาญงาน

ผู้เขียน

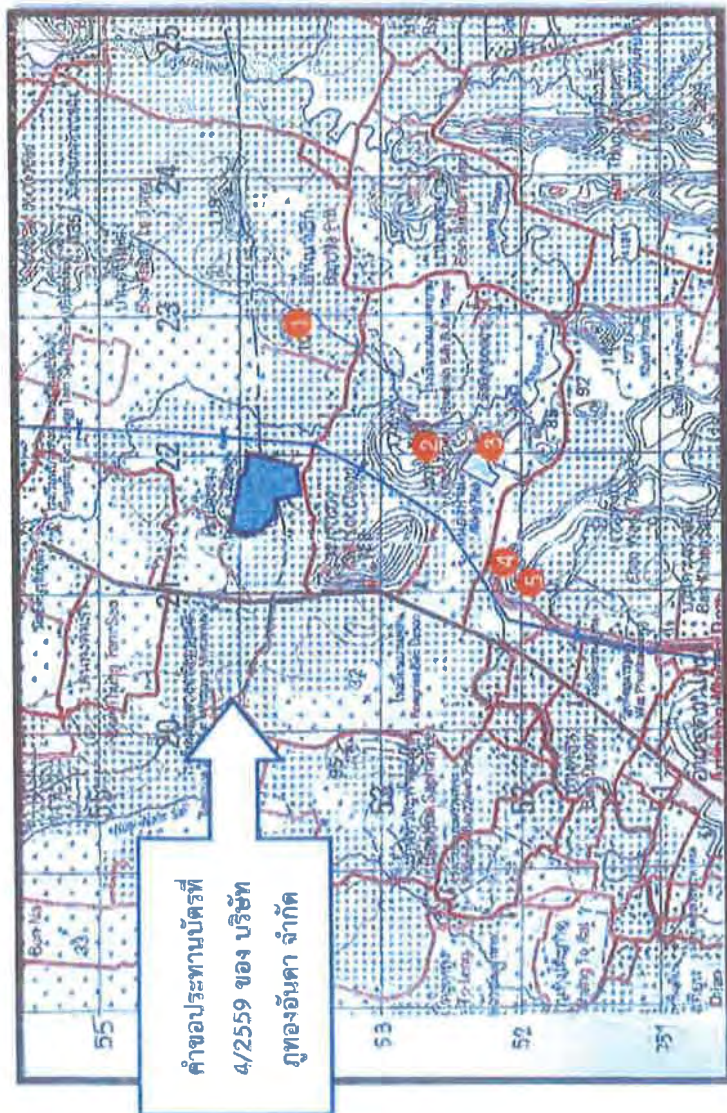


ผู้ตรวจ

นายช่างรังวัดชำนาญงาน



ภาพถ่ายดาวเทียมแสดงสภาพพื้นที่คำขอประทานบัตรที่ 4/2559 หมายเลขหลักเขตเหมืองแร่ที่ 33502 ของบริษัท ภูทองอินดา จำกัด หมู่ที่ 6 ตำบลควนโดน อำเภอควนโดน จังหวัดสตูล และแหล่งโบราณคดีรายรอบในระยะ 2000 เมตร (ที่มา: Google earth)



รายการแหล่งโบราณคดีที่ตั้งอยู่ภายในระยะ 2,000 เมตร
จากพื้นที่คำขอประทานบัตรที่ 4/2559 ของ บริษัท ภูทองอันดา
จำกัด

1. แหล่งโบราณคดีถ้ำเขาเพนียด
2. แหล่งโบราณคดีเพิงผาป่าไผ่ไร่
3. แหล่งโบราณคดีเขาหาน
4. แหล่งโบราณคดีเขาวังตังกา หมายเลข 1
5. แหล่งโบราณคดีเขาวังตังกา หมายเลข 2

แผนที่ทหารมาตราส่วน 1 : 50,000 ลำดับชุด L 7018 ระวาง 5022 - IV

แสดงพื้นที่คำขอประทานบัตรที่ 4/2559 ของบริษัท ภูทองอันดา จำกัด

หมู่ที่ 6 ตำบลควนโดน อำเภอควนโดน จังหวัดสตูล

และแหล่งโบราณคดีรายรอบในระยะ 2000 เมตร



ถนนลาดยางซึ่งเป็นเส้นทางเข้าหลักของพื้นที่คำขอประทานบัตรที่ 4/2559 บริษัท ภูทองอันดา จำกัด
หมู่ที่ 6 ตำบลควนโดน อำเภอควนโดน จังหวัดสตูล



สภาพทั่วไปของภูเขาหินปูนซึ่งเป็นที่ตั้งของคำขอประทานบัตรที่ 4/2559 บริษัท ภูทองอันดา จำกัด
หมู่ที่ 6 ตำบลควนโดน อำเภอควนโดน จังหวัดสตูล



สภาพทั่วไปของภูเขาหินปูนซึ่งเป็นที่ตั้งของคำขอประทานบัตรที่ 4/2559 ของ บริษัท ภูทองอันดา จำกัด
หมู่ที่ 6 ตำบลควนโดน อำเภอควนโดน จังหวัดสตูล



ตัวอย่างหินปูนบริเวณพื้นที่คำขอประทานบัตรที่ 4/2559 ของ บริษัท ภูทองอันดา จำกัด
หมู่ที่ 6 ตำบลควนโดน อำเภอควนโดน จังหวัดสตูล



สภาพพื้นที่รอบๆ ที่ติดกับสวนทำการเกษตรของราษฎรในพื้นที่
หมู่ที่ 6 ตำบลควนโดน อำเภอควนโดน จังหวัดสตูล



สภาพพื้นที่รอบๆ ที่ติดกับสวนทำการเกษตรของราษฎรในพื้นที่
หมู่ที่ 6 ตำบลควนโดน อำเภอควนโดน จังหวัดสตูล



สภาพพื้นที่รอบๆ ที่ติดกับสวนทำการเกษตรของราษฎรในพื้นที่
หมู่ที่ 6 ตำบลควนโดน อำเภอควนโดน จังหวัดสตูล



สภาพพื้นที่รอบๆ ที่ติดกับสวนทำการเกษตรของราษฎรในพื้นที่
หมู่ที่ 6 ตำบลควนโดน อำเภอควนโดน จังหวัดสตูล



สภาพทั่วไปของพื้นที่คำขอประทานบัตรที่ 4/2559 ของ บริษัท ภูทองอันดา จำกัด
บริเวณ (หมุดหมาย ๑) ตำบลควนโดน อำเภอควนโดน จังหวัดสตูล



สภาพทั่วไปของพื้นที่คำขอประทานบัตรที่ 4/2559 ของ บริษัท ภูทองอันดา จำกัด
บริเวณ (หมุดหมาย ๑) ตำบลควนโดน อำเภอควนโดน จังหวัดสตูล



สภาพทั่วไปของพื้นที่คำขอประทานบัตรที่ 4/2559 ของ บริษัท ภูทองอันดา จำกัด
บริเวณ (หมุดหมาย ๔) ตำบลควนโดน อำเภอควนโดน จังหวัดสตูล



สภาพทั่วไปของพื้นที่คำขอประทานบัตรที่ 4/2559 ของ บริษัท ภูทองอันดา จำกัด
บริเวณ (หมุดหมาย ๔) ตำบลควนโดน อำเภอควนโดน จังหวัดสตูล



สภาพทั่วไปของพื้นที่คำขอประทานบัตรที่ 4/2559 บริษัท ภูทองอันดา จำกัด
บริเวณ (หมุดหมาย ๕) ตำบลควนโดน อำเภอควนโดน จังหวัดสตูล



สภาพทั่วไปของพื้นที่คำขอประทานบัตรที่ 4/2559 ของ บริษัท ภูทองอันดา จำกัด
บริเวณ (หมุดหมาย ๕) ตำบลควนโดน อำเภอควนโดน จังหวัดสตูล



สภาพทั่วไปของพื้นที่คำขอประทานบัตรที่ 4/2559 ของ บริษัท ภูทองอันดา จำกัด
บริเวณ (หมุดหมาย ๕) ตำบลควนโดน อำเภอควนโดน จังหวัดสตูล



สภาพทั่วไปของพื้นที่คำขอประทานบัตรที่ 4/2559 บริษัท ภูทองอันดา จำกัด
บริเวณ (หมุดหมาย ๕) ตำบลควนโดน อำเภอควนโดน จังหวัดสตูล



สภาพทั่วไปของพื้นที่คำขอประทานบัตรที่ 4/2559 บริษัท ภูทองอันดา จำกัด
บริเวณ (หมายเลข ๖ : 7/23900) ตำบลควนโดน อำเภอควนโดน จังหวัดสตูล



สภาพทั่วไปของพื้นที่คำขอประทานบัตรที่ 4/2559 บริษัท ภูทองอันดา จำกัด
บริเวณ (หมายเลข ๖ : 7/23900) ตำบลควนโดน อำเภอควนโดน จังหวัดสตูล



สภาพทั่วไปของพื้นที่คำขอประทานบัตรที่ 4/2559 บริษัท ภูทองอันดา จำกัด
บริเวณ (หมุดหมาย ๗ : 8/23900) ตำบลควนโดน อำเภอควนโดน จังหวัดสตูล



สภาพทั่วไปของพื้นที่คำขอประทานบัตรที่ 4/2559 บริษัท ภูทองอันดา จำกัด
บริเวณ (หมุดหมาย ๗ : 8/23900) ตำบลควนโดน อำเภอควนโดน จังหวัดสตูล



สภาพทั่วไปของพื้นที่คำขอประทานบัตรที่ 4/2559 บริษัท ภูทองอันดา จำกัด
บริเวณ (หมวดหมาย ๗ : 8/23900) ตำบลควนโดน อำเภอควนโดน จังหวัดสตูล



สภาพทั่วไปของพื้นที่คำขอประทานบัตรที่ 4/2559 บริษัท ภูทองอันดา จำกัด
บริเวณ (หมวดหมาย ๗ : 8/23900) ตำบลควนโดน อำเภอควนโดน จังหวัดสตูล



สภาพทั่วไปของพื้นที่คำขอประทานบัตรที่ 4/2559 บริษัท ภูทองอันดา จำกัด
บริเวณ (หมุดหมาย ๙ : 10/23900) ตำบลควนโดน อำเภอควนโดน จังหวัดสตูล



สภาพทั่วไปของพื้นที่คำขอประทานบัตรที่ 4/2559 บริษัท ภูทองอันดา จำกัด
บริเวณ (หมุดหมาย ๙ : 10/23900) ตำบลควนโดน อำเภอควนโดน จังหวัดสตูล



สภาพทั่วไปของพื้นที่คำขอประทานบัตรที่ 4/2559 บริษัท ภูทองอันดา จำกัด
บริเวณ (หมุดหมาย ๙ : 10/23900) ตำบลควนโดน อำเภอควนโดน จังหวัดสตูล





สภาพทั่วไปของพื้นที่คำขอประทานบัตรที่ 4/2559 บริษัท ภูทองอันดา จำกัด
บริเวณ (หมุดหมาย ๑๐ : 1/23972) ตำบลควนโดน อำเภอควนโดน จังหวัดสตูล



สภาพทั่วไปของพื้นที่คำขอประทานบัตรที่ 4/2559 บริษัท ภูทองอันดา จำกัด
บริเวณ (หมุดหมาย ๑๐ : 1/23972) ตำบลควนโดน อำเภอควนโดน จังหวัดสตูล



สภาพทั่วไปของพื้นที่คำขอประทานบัตรที่ 4/2559 ของ บริษัท ภูทองอันดา จำกัด
บริเวณ (หมุดหมาย ๑๑) ตำบลควนโดน อำเภอควนโดน จังหวัดสตูล



สภาพทั่วไปของพื้นที่คำขอประทานบัตรที่ 4/2559 ของ บริษัท ภูทองอันดา จำกัด
บริเวณ (หมุดหมาย ๑๑) ตำบลควนโดน อำเภอควนโดน จังหวัดสตูล



สภาพทั่วไปของพื้นที่คำขอประทานบัตรที่ 4/2559 ของ บริษัท ภูทองอันดา จำกัด
บริเวณ (หมุดหมาย ๑๑) ตำบลควนโดน อำเภอควนโดน จังหวัดสตูล



สภาพทั่วไปของพื้นที่คำขอประทานบัตรที่ 4/2559 ของ บริษัท ภูทองอันดา จำกัด
บริเวณ (หมุดหมาย ๑๑) ตำบลควนโดน อำเภอควนโดน จังหวัดสตูล



สภาพทั่วไปของพื้นที่คำขอประทานบัตรที่ 4/2559 ของ บริษัท ภูทองอันดา จำกัด
บริเวณ (หมุดหมาย ๑๒) ตำบลควนโดน อำเภอควนโดน จังหวัดสตูล



สภาพทั่วไปของพื้นที่คำขอประทานบัตรที่ 4/2559 ของ บริษัท ภูทองอันดา จำกัด
บริเวณ (หมุดหมาย ๑๒) ตำบลควนโดน อำเภอควนโดน จังหวัดสตูล

ที่ สด ๐๐๓๓(๒)/ ๖ ๕๓



สำนักงานอุตสาหกรรมจังหวัดสตูล
ถนนยนตรการกำธร สด ๙๑๐๐๐

สิงหาคม ๒๕๕๙

เรื่อง แจ้งการขอประทานบัตร

เรียน ผู้อำนวยการสำนักศิลปากรที่ ๑๓ สงขลา

สิ่งที่ส่งมาด้วย ๑. สำเนาคำขอประทานบัตร

จำนวน ๑ ฉบับ

๒. สำเนาประกาศเรื่องการขอประทานบัตร ลงวันที่ ๒๙ สิงหาคม ๒๕๕๙

จำนวน ๑ ฉบับ

๓. สำเนารายงานการไต่สวน

จำนวน ๑ ฉบับ

ด้วยบริษัท ภูทองอันดา จำกัด ได้ยื่นคำขอประทานบัตรเพื่อทำเหมืองแร่หินอุตสาหกรรมชนิดหินปูน (เพื่ออุตสาหกรรมก่อสร้าง) ที่ตำบลควนโดน อำเภอควนโดน จังหวัดสตูล ซึ่งเจ้าพนักงานอุตสาหกรรมแร่ประจำท้องที่จังหวัดสตูล ได้รับจดทะเบียนไว้เป็นคำขอที่ ๔/๒๕๕๙ ลงวันที่ ๒๔ กรกฎาคม ๒๕๕๙ ตามสิ่งที่ส่งมาด้วย ๑

สำนักงานอุตสาหกรรมจังหวัดสตูล พิจารณาแล้วเห็นว่า เพื่อให้เป็นไปตามขั้นตอนการขอประทานบัตร ตามระเบียบกรมอุตสาหกรรมพื้นฐานและการเหมืองแร่ ใครขอให้ท่านตรวจสอบว่าบริเวณพื้นที่คำขอประทานบัตรดังกล่าว มีโบราณสถาน ศิลปวัตถุ หรือหลักฐานทางโบราณคดีที่มีความสำคัญทางประวัติศาสตร์หรือไม่ ผลการตรวจสอบและมีความเห็นเป็นประการใด โปรดแจ้งให้สำนักงานอุตสาหกรรมจังหวัดสตูลทราบด้วย เพื่อจะได้ดำเนินการต่อไป

จึงเรียนมาเพื่อโปรดพิจารณาและขอขอบคุณมา ณ โอกาสนี้

ขอ/ กอ.สกก.ที่ ๑๓ สงขลา

เพื่อโปรด

☒ ขวรับ

☒ พิจารณา

☐ อื่นๆ

ขอแสดงความนับถือ

อุตสาหกรรมจังหวัดสตูล

ฝ่ายอุตสาหกรรมพื้นฐานและการเหมืองแร่

โทร. ๐-๗๔๗๒-๒๑๗๑

โทรสาร ๐-๗๔๗๒-๒๑๗๑ ต่อ ๑๒

(นางสาวรอนงค์ พงษ์แป้น)

ผู้อำนวยการสำนักศิลปากรที่ ๑๓ สงขลา



คำขอประทานบัตร

เขียนที่ คมธ.๑๖๖/ทกมธ.๑.๖๓๑
วันที่ ๒๘ เดือน กุมภาพันธ์ พ.ศ. ๒๕๕๑

กรณีเป็นบุคคลธรรมดา

ข้าพเจ้า..... อายุ..... ปี สัญชาติ.....
เลขหมายประจำตัวของผู้ถือบัตรประชาชน..... อยู่บ้านเลขที่..... หมู่ที่.....
ตรอก/ซอย..... ถนน..... ชื่อหมู่บ้าน.....
ตำบล/แขวง..... อำเภอ/เขต.....
จังหวัด..... รหัสไปรษณีย์..... โทรศัพท์.....
โทรสาร..... E - mail Address.....
ชื่อบิดา..... สัญชาติ.....
ชื่อมารดา..... สัญชาติ.....

กรณีเป็นนิติบุคคล

บริษัท/ห้างหุ้นส่วนจำกัด..... ตามหนังสือรับรอง
สำนักงานทะเบียนหุ้นส่วนบริษัท..... หรือกรมพัฒนาธุรกิจการค้า
กระทรวงพาณิชย์ เลขที่..... ลงวันที่ ๒๒ เดือน กุมภาพันธ์ พ.ศ. ๒๕๕๑
ที่ตั้งสำนักงาน เลขที่ ๔๖/๒๑ หมู่ที่..... ตรอก/ซอย..... ถนน พหลโยธิน
ชื่อหมู่บ้าน..... ตำบล/แขวง บางเขน อำเภอ 4๖๓ จังหวัด ๑๖๖
จังหวัด..... รหัสไปรษณีย์..... โทรศัพท์.....
โทรสาร..... E - mail Address.....

ปัจจุบัน

๑. ยื่นคำขอประทานบัตรไว้แล้ว ดังนี้

คำขอประทานบัตรทำเหมืองบนบก จำนวน..... แปลง รวมเนื้อที่.....ไร่.....งาน.....ตารางวา
คำขอประทานบัตรทำเหมืองในทะเล จำนวน..... แปลง รวมเนื้อที่.....ไร่.....งาน.....ตารางวา
คำขอประทานบัตรทำเหมืองใต้ดิน จำนวน..... แปลง รวมเนื้อที่.....ไร่.....งาน.....ตารางวา

๒. เป็นผู้ประทานบัตรอยู่แล้ว ดังนี้

ประทานบัตรทำเหมืองบนบก จำนวน..... แปลง รวมเนื้อที่.....ไร่.....งาน.....ตารางวา
ประทานบัตรทำเหมืองในทะเล จำนวน..... แปลง รวมเนื้อที่.....ไร่.....งาน.....ตารางวา
ประทานบัตรทำเหมืองใต้ดิน จำนวน..... แปลง รวมเนื้อที่.....ไร่.....งาน.....ตารางวา

๓ ข้าพเจ้าขอเสนอให้ผลประโยชน์พิเศษเพื่อประโยชน์แก่รัฐ ในกรณีที่ได้รับประทานบัตร ดังนี้

๔ ข้าพเจ้าขอยื่นคำขอต่อเจ้าพนักงานอุตสาหกรรมแร่ประจำท้องที่จังหวัด (ผู้ขอ) นายจตุรภัทร วัฒนวิเศษ เพื่อขอรับประทานบัตรทำเหมืองแร่ ทองคำ โดยวิธีการทำเหมือง ตาม บনบก/ในทะเล ในเขตท้องที่ ตำบล จันทน์/จันท อำเภอ จันทน์/จันท จังหวัด จันทบุรี เป็นเนื้อที่ 156 ไร่ งาน ... ตารางวา โดยมีเขตตามแผนที่แนบท้ายคำขอนี้ พร้อมคำขอนี้ข้าพเจ้าได้แนบเอกสารมาด้วย รวม ... ฉบับ คือ

☒ สำเนาทะเบียนบ้าน ซึ่งเจ้าหน้าที่ผู้รับคำขอ ได้ตรวจสอบกับต้นฉบับและลงนามรับรองสำเนาถูกต้องแล้ว หรือสำเนาหนังสือแสดงถิ่นที่อยู่ในราชอาณาจักร

☒ สำเนาหนังสือบริษัทสนธิและข้อบังคับของบริษัทและหนังสือแสดงการจดทะเบียนนิติบุคคล

☒ สำเนาหนังสือรับรองของนายทะเบียนหุ้นส่วนบริษัท แสดงรายชื่อกรรมการผู้มีอำนาจลงนามและวัตถุประสงค์ ซึ่งมีอายุการรับรองไม่เกิน ๖ เดือน

☐ สำเนาบัญชีรายชื่อผู้ถือหุ้นที่นายทะเบียนหุ้นส่วนบริษัทรับรอง ซึ่งมีอายุการรับรองไม่เกิน ๖ เดือน

☐ หลักฐานที่เชื่อถือได้ว่าพบแร่หรือมีแร่ชนิดที่ประสงค์จะเปิดการทำเหมืองในเขตคำขอนี้

☐ บัญชีรายละเอียดเกี่ยวกับคำขออาชญาบัตรผูกขาดสำรวจแร่ คำขออาชญาบัตรพิเศษ คำขอประทานบัตรที่ผู้ขอได้ยื่นขอไว้แล้ว และอาชญาบัตรผูกขาดสำรวจแร่ อาชญาบัตรพิเศษ ประทานบัตรที่ผู้ขอถืออยู่ในขณะยื่นคำขอนี้

☐ กรณีที่มายื่นคำขอด้วยตนเองไม่ได้ ให้ผู้ยื่นคำขอจัดทำหนังสือมอบอำนาจทั่วไป ระบุให้บุคคลที่บรรลุนิติภาวะแล้ว มายื่นคำขอและดำเนินการคำขอแทน

☒ สำเนาหนังสือรับรองการเป็นสมาชิกของสภาการเหมืองแร่

☐ อื่น ๆ ระบุ.....

สำเนาถูกต้อง

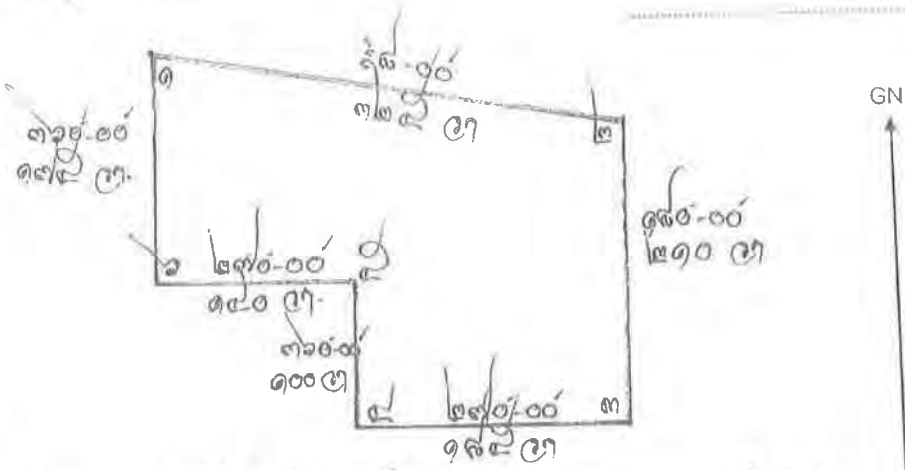
แผนที่แสดงเขตตามคำขอประทานบัตร

คำขอที่

๕/๒๕๕๕

รวางที่

5022-IV



จังหวัดน่าน บ.ร.ท. ที่มุม ๑

น. 7541๑๑.๑๑๑ เมตร

๖.6214๑๑.๑๑๑ เมตร

บันทึกของเจ้าหน้าที่

๑. รายการคำนวณค่าคำขอ และค่าธรรมเนียมล่วงหน้า ที่ผู้ยื่นคำขอต้องวางไว้ต่อเจ้าพนักงานอุตสาหกรรมแร่ ประจำท้องที่

๑.๑ ค่าคำขอประทานบัตร

เป็นเงิน 20 บาท

๑.๒ ค่าประทานบัตร

เป็นเงิน 1,000 บาท

๑.๓ ค่าใช้เนื้อที่ 156

ไร่ ๑๑: 20 ไร่

เป็นเงิน 3,120 บาท

๑.๔ ค่ารังวัด รวมความยาวของระยะที่รังวัด 50 ไร่

เป็นเงิน 500 บาท

๑.๕ ค่าได้สวน

เป็นเงิน 100 บาท

๑.๖ ค่าหลักหมายเขตเหมืองแร่ หลักของถ่านหิน

เป็นเงิน 1 บาท

รวมเป็นเงิน 4,800 บาท

๑.๗ - ค่าใช้เนื้อที่ 40 ไร่

๑.๘ - ค่าใช้เนื้อที่ 20 ไร่

ลายมือชื่อ

ผู้คำนวณ

๒. รายการจดทะเบียนคำขอ และการชำระเงิน

๒.๑ ได้จดทะเบียนเป็นคำขอที่ 4/2559 ลงวันที่ 28 เดือน กรกฎาคม พ.ศ. 2559

เวลา น. พร้อมทั้งได้รับเงินค่าคำขอและค่าธรรมเนียมล่วงหน้า รวมเป็นจำนวน

เงิน 4,860 บาท

ลายมือชื่อ

(.....)

เจ้าพนักงาน

เจ้าพนักงานอุตสาหกรรมแร่ประจำท้องที่จังหวัด.....

๒.๒ ค่าคำขอประทานบัตร จำนวน 20 บาท ตามใบเสร็จรับเงินที่ 1838/๑/15

ลงวันที่ 28 เดือน กรกฎาคม พ.ศ. 2559

๒.๓ ค่าธรรมเนียมล่วงหน้าจากผู้ยื่นคำขอได้วางไว้ต่อเจ้าพนักงานอุตสาหกรรมแร่ประจำท้องที่

รวมเป็นเงินจำนวน 4,840 บาท ตามใบเสร็จรับเงินที่ 1838/๑/16

ลงวันที่ 28 เดือน กรกฎาคม พ.ศ. 2559

ลายมือชื่อ

เจ้าหน้าที่การเงินและบัญชี

๓. ได้ออกประทานบัตรที่ มีอายุ ปี ตั้งแต่วันที่ เดือน พ.ศ.

และได้ตรวจสอบจำนวนเงินค่าธรรมเนียมที่ผู้ขอวางไว้ถูกต้องครบถ้วนแล้ว จึงได้มอบ

ประทานบัตรให้ผู้ยื่นคำขอรับไป เมื่อวันที่ เดือน พ.ศ.

ลายมือชื่อ

ผู้บันทึก



พ.ร.๒๑๘

ประกาศกรมอุตสาหกรรมพื้นฐานและการเหมืองแร่
เรื่อง ขอประทานบัตรทำเหมืองแร่

สำนักงานอุตสาหกรรมจังหวัดสตูล
ฝ่ายอุตสาหกรรมพื้นฐานและการเหมืองแร่

ประกาศให้ทราบทั่วกันว่า:-

บริษัท ภูทองอันดา จำกัด ได้ยื่นคำขอประทานบัตรทำเหมืองแร่ หินอุตสาหกรรมชนิดหินปูน (เพื่ออุตสาหกรรมก่อสร้าง) และรับจดทะเบียนไว้เป็นคำขอที่ ๔/๒๕๕๔ มีเนื้อที่ประมาณ ๑๑๐ ไร่ ๑ งาน ๗๘ ตารางวา ตั้งอยู่ในหมู่บ้านที่ ๖ ตำบลควนโดน อำเภอกวนโดน จังหวัดสตูล ดังมีอาณาเขตแจ้งอยู่ในแผนที่ติดท้ายประกาศ อยู่ในฉบับนี้แล้ว

เพราะฉะนั้น ถ้าผู้ใดมีกรรมสิทธิ์ในที่ดินรายนี้ หรือมีการเกี่ยวข้องด้วยเหตุประการใดก็ดี ให้ทำคำร้อง พร้อมด้วยหลักฐานไปยื่นต่อ สำนักงานอุตสาหกรรมจังหวัดสตูล ถนนยนตรการกำธร ตำบลคลองขุด อำเภอเมือง จังหวัดสตูล ภายในกำหนด ๒๐ วัน นับแต่วันที่ปิดประกาศนี้ เมื่อพ้นกำหนด ๒๐ วันแล้วไม่มีผู้ใดร้องคัดค้าน สำนักงานอุตสาหกรรมจังหวัดสตูล จะได้ดำเนินการคำขอประทานบัตรรายนี้ต่อไป

ประกาศมา ณ วันที่ ๒๕ เดือน สิงหาคม พุทธศักราช ๒๕๕๔

(ลงนาม)...
[Redacted Signature]

อุตสาหกรรมจังหวัดสตูล ปฏิบัติหน้าที่
เจ้าพนักงานอุตสาหกรรมแร่ประจำท้องที่

ปิดประกาศวันที่.....เดือน.....สิงหาคมพุทธศักราช ๒๕๕๔

(ลงนาม).....

ผู้ปิดประกาศ

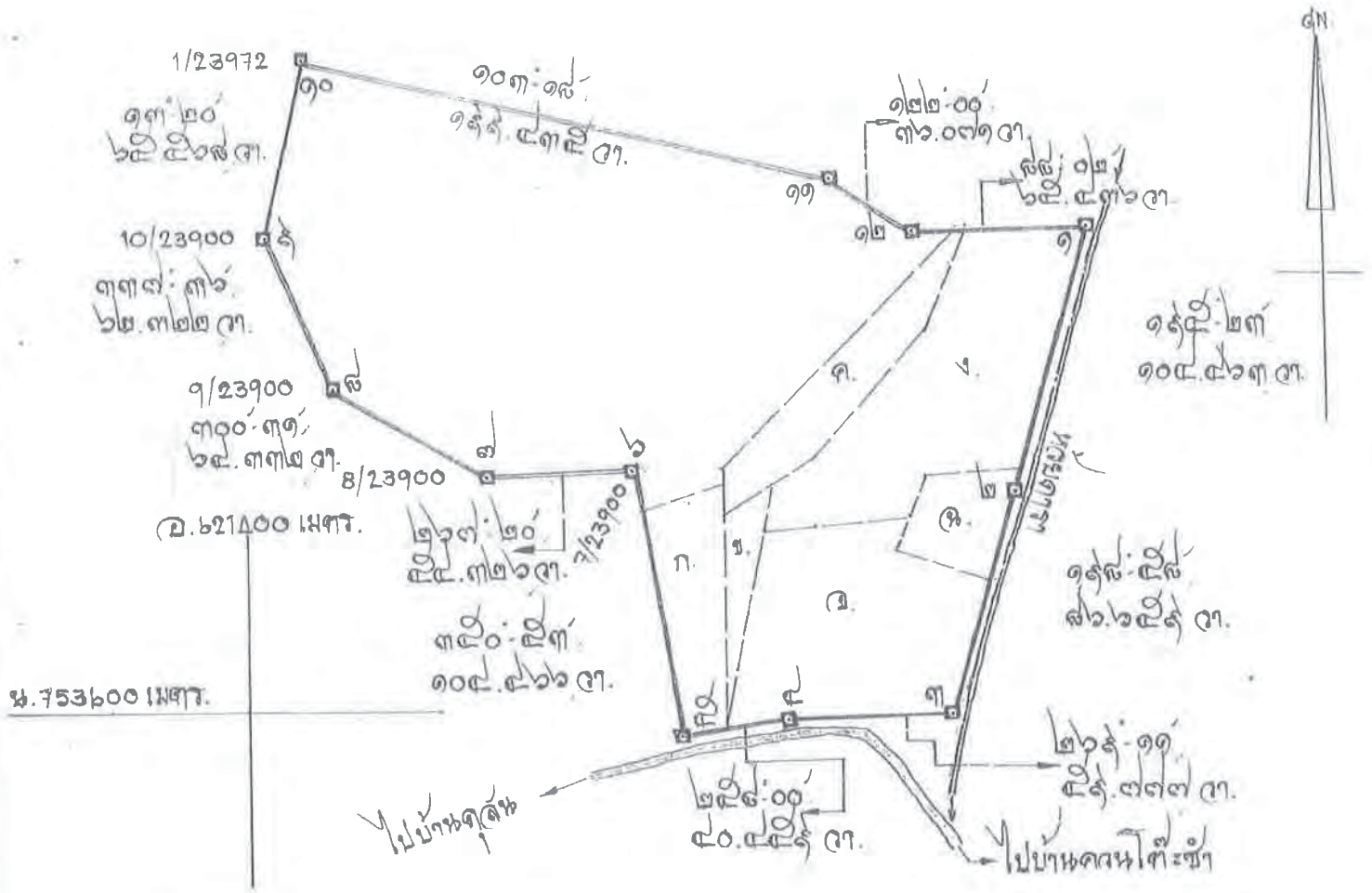
แผนที่

คำขอประทานบัตรที่ ๔/๒๕๕๕ หมายเลขหลักหมายเขตเหมืองแร่ที่ ๓๓๕๐๒

ของ บริษัท ภูทองอันดา จำกัด

ที่หมู่ที่ ๖ ตำบลควนโดน อำเภอควนโดน จังหวัดสตูล

ลำดับชุด L7018 ระวัง 5022-IV



เนื้อที่ ๑๑๐ ไร่ ๑ งาน ๘๘ ตารางวา

มาตราส่วน ๑/๕,๐๐๐

ตารางวา

[illegible]

ลำดับชุด L 7018 ระวาง 5022 - IV

พระบาทสมเด็จพระเจ้าอยู่หัวฯ ทรงพระกรุณาโปรดเกล้าฯ ให้



รายงานการได้ส่วยประกอบคำขอประทานบัตรทำเหมืองแร่

ชื่อผู้ขอประทานบัตร บริษัท ภาตองอันดา จำกัด สัญชาติ ไทย
 คำขอประทานบัตรที่ ร./๖๕๕๙ หมายเลขหลักหมายเขตเหมืองแร่ที่ ๓๓๕๑๒
 ชนิดแร่ หินตะกั่ว หินสังกะสี หินเหล็กไฟ (เพื่ออุตสาหกรรมกบฏ)
 ตั้งอยู่ในเขตปกครองท้องที่ หมู่ที่ ๖ หมู่บ้าน บ้านไร่ขาว
 ตำบล ดงมะไฟ อำเภอ ดงมะไฟ จังหวัด บุรีรัมย์

๑. ลักษณะภูมิประเทศของคำขอประทานบัตรแปลงนี้ เป็นอย่างไร

- ลักษณะภูมิประเทศของคำขอประทานบัตรแปลงนี้เป็นที่ลาดชัน และที่ราบ
- ที่ราบลาดชัน ภูเขาและเนินเขา
- ที่ราบลาดชัน ร.พ.๕ ตำบลบ้านไร่ขาว
- ที่ราบลาดชัน ดินเหนียว
- ที่ราบลาดชัน ดินเหนียว

๒. ภายในรัศมี ๕๐๐ เมตร ของคำขอประทานบัตรแปลงนี้ คาบเกี่ยวกับเขตปกครองท้องที่หมู่บ้านใดอีกหรือไม่

- ภายในรัศมี ๕๐๐ เมตรของคำขอประทานบัตรแปลงนี้ คาบเกี่ยวกับเขตปกครองท้องที่ หมู่บ้านบ้านไร่ขาว อำเภอดงมะไฟ จังหวัดบุรีรัมย์

ก. ๖๖๖๖๖๖

๖. ในอาณาเขตคำขอประทานบัตรแปลงนี้ ทับ

(ก) ที่ของราษฎร เช่น สวน นา บ้านเรือน หรือไม้ แต่ละรายเป็นเนื้อที่เท่าใด เจ้าของที่ดินมีโฉนด น.ส.๓ หรือสิทธิครอบครองตามกฎหมายที่ดินอย่างไร หรือไม้ ถ้าไม่มีหลักฐานแสดงสิทธิที่ดิน แต่ได้ครอบครองที่ดินอยู่ก่อนเป็นระยะเวลานานเท่าใด ผู้ขอได้ทำความตกลงแล้ว หรือยัง

(ข) ทางน้ำ ชื่ออะไร เป็นทางน้ำชนิดใด และมีขนาดกว้าง ยาว อยู่ในเขตคำขอประทานบัตรเท่าใด มีราษฎรได้ใช้ประโยชน์ในการเกษตรกรรม การบริโภค การทำเหมืองแร่ หรืออุตสาหกรรมอย่างใด หรือไม่

(ค) พื้นที่ของรัฐ หน่วยงานใด เป็นเนื้อที่เท่าใด

(ง) ทางเดิน หรือถนน หรือแนวทางสาธารณูปโภค เช่น สายส่งกระแสไฟฟ้าแรงสูง หรือท่อส่งน้ำชนิดใด

หรือไม่มีระยะกว้างยาวอยู่ในเขตคำขอประทานบัตรเท่าใด

- (๑) โฉนดที่ดินเลขที่ [redacted] เลขที่ [redacted] ของนาย [redacted] เนื้อที่ 5 ไร่ 2 งาน 66 ตารางวา
 (๒) กับหนังสือมอบหมายที่ดิน (น.ด. 3 ก) ของนาย [redacted] เลขที่ 1361 เลขที่ 109 เนื้อที่ 1 ไร่ 1 งาน 57 ตารางวา, น.ด. 3 ก เลขที่ 1379 เลขที่ 123 เนื้อที่ 5 ไร่ 1 งาน 36 ตารางวา, น.ด. 3 ก เลขที่ 3106 เลขที่ 216 เนื้อที่ 15 ไร่ 3 งาน 88 ตารางวา.
 (๓) กับหนังสือมอบหมายที่ดิน (น.ด. 3 ก) เลขที่ [redacted] เลขที่ [redacted] ของนาย [redacted] เลขที่ 1361 เลขที่ 109 เนื้อที่ 1 ไร่ 1 งาน 57 ตารางวา, น.ด. 3 ก เลขที่ 1379 เลขที่ 123 เนื้อที่ 5 ไร่ 1 งาน 36 ตารางวา, น.ด. 3 ก เลขที่ 3106 เลขที่ 216 เนื้อที่ 15 ไร่ 3 งาน 88 ตารางวา.
 (๔) กับหนังสือมอบหมายที่ดิน (น.ด. 3 ก) เลขที่ [redacted] เลขที่ [redacted] ของนาย [redacted] เลขที่ 1361 เลขที่ 109 เนื้อที่ 1 ไร่ 1 งาน 57 ตารางวา, น.ด. 3 ก เลขที่ 1379 เลขที่ 123 เนื้อที่ 5 ไร่ 1 งาน 36 ตารางวา, น.ด. 3 ก เลขที่ 3106 เลขที่ 216 เนื้อที่ 15 ไร่ 3 งาน 88 ตารางวา.
 (๕) กับหนังสือมอบหมายที่ดิน (น.ด. 3 ก) เลขที่ [redacted] เลขที่ [redacted] ของนาย [redacted] เลขที่ 1361 เลขที่ 109 เนื้อที่ 1 ไร่ 1 งาน 57 ตารางวา, น.ด. 3 ก เลขที่ 1379 เลขที่ 123 เนื้อที่ 5 ไร่ 1 งาน 36 ตารางวา, น.ด. 3 ก เลขที่ 3106 เลขที่ 216 เนื้อที่ 15 ไร่ 3 งาน 88 ตารางวา.
 (๖) ไม่มี.
 (๗) กับหนังสือมอบหมายที่ดิน (น.ด. 3 ก) เลขที่ [redacted] เลขที่ [redacted] ของนาย [redacted] เลขที่ 1361 เลขที่ 109 เนื้อที่ 1 ไร่ 1 งาน 57 ตารางวา, น.ด. 3 ก เลขที่ 1379 เลขที่ 123 เนื้อที่ 5 ไร่ 1 งาน 36 ตารางวา, น.ด. 3 ก เลขที่ 3106 เลขที่ 216 เนื้อที่ 15 ไร่ 3 งาน 88 ตารางวา.
 (๘) ไม่มี.
 (๙) ไม่มี.

๗. คำขอประทานบัตรแปลงนี้

(ก) ทับที่ป่าไม้ชนิดใด สภาพป่าเป็นอย่างไร

(ข) อยู่ในพื้นที่ลุ่มน้ำชั้นใด

(ค) มีราษฎรมาทำประโยชน์หรือไม่

(๑) ไม่มี.
 (๒) ไม่มี.
 (๓) ไม่มี.
 (๔) ไม่มี.
 (๕) ไม่มี.
 (๖) ไม่มี.
 (๗) ไม่มี.
 (๘) ไม่มี.
 (๙) ไม่มี.

(๑) ไม่มี.
 (๒) ไม่มี.
 (๓) ไม่มี.
 (๔) ไม่มี.
 (๕) ไม่มี.
 (๖) ไม่มี.
 (๗) ไม่มี.
 (๘) ไม่มี.
 (๙) ไม่มี.

กับเพื่อเปลี่ยนแปลงใหม่ อย่างไรบ้าง หรือไม่
 ถ้า จะทำใหม่ ให้ดีขึ้นกว่าเดิม เวลานี้ มี (มีคนอยู่ ๗๐ คน อยู่กัน ๗๐ คน) เมื่อ ๖ เดือน
 ที่แล้ว มี ๖๐ คน และ จะทำใหม่ ให้ดีขึ้นกว่าเดิม

សំណួរ: តើមានអ្នកណាដែលបានបោះឆ្នោតជាប់បំផុតក្នុងការបោះឆ្នោតក្នុងខណ្ឌនេះ?

1. 1. 1.

รายงานการได้สาควนฉบับนี้ถือเป็นข้อมูลเบื้องต้น ประกอบคำขอประทานบัตรแปลงนี้เท่านั้น

ลายมือชื่อ

กำหนดหรือไม่ได้ขึ้นอยู่กับเจ้าของท้องที่

ผู้ขอประทานบัตร

ដូច្នេះស្រាវជ្រាវ

ลายมือชื่อ

พยาน

ภาคผนวก ก-10

**หนังสือแจ้งผลการตรวจสอบข้อร้องเรียน
จากสำนักงานอุตสาหกรรมจังหวัดสตูล**



ที่ สต ๐๖๑๘/๑๔๗๒

ที่ว่าการอำเภอควนโดน
หมู่ที่ ๑ ตำบลควนโดน สต ๙๑๑๖๐

๒๒ กรกฎาคม ๒๕๖๐

เรื่อง ขอตระวจสอบเรื่องขอร้องเรียน

เรียน กรรมการผู้จัดการ บริษัท เอ บี อี เอ็น เอ็นจิเนียริง คอนซัลแตนท์ จำกัด


อ้างถึง หนังสือบริษัท เอ บี อี เอ็น เอ็นจิเนียริง คอนซัลแตนท์ จำกัด ที่ R๗๓๙/๐๗/๒๕๖๐
ลงวันที่ ๑๔ กรกฎาคม ๒๕๖๐

ตามที่บริษัท เอ บี อี เอ็น เอ็นจิเนียริง คอนซัลแตนท์ จำกัด ซึ่งเป็นที่ปรึกษาด้านสิ่งแวดล้อมที่ได้รับอนุญาตเป็นผู้มีสิทธิทำรายงานเกี่ยวกับการศึกษาและมาตรการป้องกันและแก้ไขผลกระทบกระเทือนต่อคุณภาพสิ่งแวดล้อม จากสำนักนโยบายและแผนทรัพยากรธรรมชาติและสิ่งแวดล้อม โดยได้จัดทำรายงานการวิเคราะห์ผลกระทบสิ่งแวดล้อม โครงการทำเหมืองแร่หินอุตสาหกรรมชนิดหินปูนเพื่ออุตสาหกรรมก่อสร้างของบริษัท ภูทองอันดา จำกัด คำขอประทานบัตรที่ ๔/๒๕๕๙ ตั้งอยู่ที่ หมู่ที่ ๖ ตำบลควนโดน อำเภอควนโดน จังหวัดสตูล เพื่อนำส่งให้สำนักงานนโยบายและแผนทรัพยากรธรรมชาติและสิ่งแวดล้อม เสนอต่คณะกรรมการผู้ชำนาญการผู้พิจารณารายงานการวิเคราะห์ผลกระทบสิ่งแวดล้อม ด้านเหมืองแร่ พิจารณา ทั้งนี้ในการจัดทำรายงานฯ บริษัทฯ จำเป็นต้องตรวจสอบข้อมูลบริเวณพื้นที่คำขอประทานบัตรที่ ๔/๒๕๕๙ เนื่องจากเป็นพื้นที่ที่ได้ผ่านการทำเหมืองมาแล้วว่าที่ผ่านมามีเรื่องร้องเรียนหรือไม่ นั้น

อำเภอควนโดน ขอเรียนว่าได้มีการทำหนังสือคัดค้านการอนุญาตให้มีการออกประทานบัตรเหมืองแร่ (โรงโม่หิน) ในพื้นที่หมู่ที่ ๖ ตำบลควนโดน อำเภอควนโดน จังหวัดสตูล

จึงเรียนมาเพื่อทราบ

ขอแสดงความนับถือ



นายอำเภอควนโดน

ที่ทำการปกครองอำเภอ

ฝ่ายอำนวยความสะดวก (ศูนย์ดำรงธรรมอำเภอ)

โทร ๐-๗๔๗๙-๕๑๒

ภาคผนวก ก-11
หนังสือแจ้งผลการตรวจสอบข้อร้องเรียน
จากศูนย์ดำรงธรรมอำเภอควนโดน



ที่ สด ๐๐๓๓(๒)/ ๒๐๘

สำนักงานอุตสาหกรรมจังหวัดสตูล
ถนนยนตรการกำธร สด ๙๑๐๐๐

๒๐ กรกฎาคม ๒๕๖๐

เรื่อง ขอตระวจสอบเรื่องร้องเรียน

เรียน กรรมการผู้จัดการบริษัท เอ บี อี เอ็น เอ็นจิเนียริง คอนซัลแตนท์ จำกัด


อ้างถึง หนังสือบริษัทฯ ที่ R๗๓๘/๐๗/๒๕๖๐ ลงวันที่ ๑๔ กรกฎาคม ๒๕๖๐

ตามหนังสือที่อ้างถึง บริษัท เอ บี อี เอ็น เอ็นจิเนียริง คอนซัลแตนท์ จำกัด ได้รับเป็นที่ปรึกษาด้านสิ่งแวดล้อมฯ และได้ทำรายงานการวิเคราะห์ผลกระทบสิ่งแวดล้อม โครงการท่าเหมืองแร่หินอุตสาหกรรมชนิดหินปูน (เพื่ออุตสาหกรรมก่อสร้าง) ให้กับบริษัท ภูทองอันดา จำกัด สำหรับคำขอประทานบัตรที่ ๔/๒๕๕๙ ซึ่งตั้งอยู่หมู่ที่ ๖ ตำบลควนโดน อำเภอควนโดน จังหวัดสตูล และขอทราบว่ามีบริเวณพื้นที่คำขอประทานบัตรดังกล่าว ว่ามีเรื่องร้องเรียนหรือไม่

สำนักงานอุตสาหกรรมจังหวัดสตูล ขอเรียนว่า คำขอประทานบัตรดังกล่าว มีเรื่องร้องเรียนคัดค้านจากประชาชนในพื้นที่

จึงเรียนมาเพื่อทราบ

ขอแสดงความนับถือ



อุตสาหกรรมจังหวัดสตูล

ฝ่ายอุตสาหกรรมพื้นฐานและการเหมืองแร่

สำนักงานอุตสาหกรรมจังหวัดสตูล

โทร. ๐-๗๔๗๒-๓๗๑๔

โทรสาร ๐-๗๔๗๒-๒๑๗๑

ภาคผนวก ก-12

**หนังสือแจ้งผลการตรวจสอบข้อร้องเรียน
จากสำนักงานทรัพยากรธรรมชาติและสิ่งแวดล้อมจังหวัดสตูล**



ที่ สต ๐๐๑๔.๓ / ๙๔๑

สำนักงานทรัพยากรธรรมชาติและสิ่งแวดล้อมจังหวัดสตูล
ถนนสตูลธานี สต ๙๑๐๐๐

๕ กันยายน ๒๕๖๐

เรื่อง ขอดตรวจสอบเรื่องร้องเรียน

เรียน นายเกล้า มณีโชติ กรรมการผู้จัดการ บริษัท เอ บี อี เอ็น เอ็นจีเนียริง คอนซัลแตนท์ จำกัด

อ้างถึง หนังสือ บริษัท เอ บี อี เอ็น เอ็นจีเนียริง คอนซัลแตนท์ จำกัด ที่ Rst๓๗/๐๗/๒๕๖๐

ลงวันที่ ๑๔ กรกฎาคม ๒๕๖๐

สิ่งที่ส่งมาด้วย ๑. สำเนาหนังสือสำนักงานทรัพยากรธรรมชาติและสิ่งแวดล้อมจังหวัดสตูล ที่ สต ๐๐๑๓.๓/๑๖๖ ลงวันที่ ๑๐ กุมภาพันธ์ ๒๕๖๐ พร้อมเอกสารที่เกี่ยวข้อง จำนวน ๑ ชุด

(เอกสาร ๕๒ แผ่น)

๒. สำเนาหนังสือสำนักงานทรัพยากรธรรมชาติและสิ่งแวดล้อมจังหวัดสตูล ที่ สต ๐๐๑๔.๓/๕๔๘ ลงวันที่ ๑๖ พฤษภาคม ๒๕๖๐ พร้อมเอกสารที่เกี่ยวข้อง จำนวน ๑ ชุด


(เอกสาร ๓๕ แผ่น)

ตามหนังสือที่อ้างถึง แจ้งว่า บริษัท เอ บี อี เอ็น เอ็นจีเนียริง คอนซัลแตนท์ จำกัด ได้จัดทำรายงานการวิเคราะห์ผลกระทบสิ่งแวดล้อมโครงการเหมืองแร่หินอุตสาหกรรมชนิดหินปูนเพื่ออุตสาหกรรมก่อสร้างของบริษัท ภูทองอันตา จำกัด ตามคำขอประทานบัตรที่ ๔/๒๕๕๙ ท้องที่หมู่ที่ ๖ ตำบลควนโดน อำเภอกวนโดน จังหวัดสตูล จึงขอความอนุเคราะห์ในการตรวจสอบเรื่องร้องเรียนเพื่อใช้เป็นข้อมูลประกอบการจัดทำรายงานฯ ของโครงการ ความละเอียดแจ้งแล้ว นั้น

สำนักงานทรัพยากรธรรมชาติและสิ่งแวดล้อมจังหวัดสตูล ได้ตรวจสอบเรื่องร้องเรียนในกรณีดังกล่าวแล้ว ปรากฏว่า มีการคัดค้านจากราษฎรในท้องที่หมู่ที่ ๙ ตำบลควนโดน หมู่ที่ ๗ ตำบลควนโดน อำเภอกวนโดน จังหวัดสตูล และหมู่ที่ ๗ ตำบลทุ่งนุ้ย อำเภอกวนกาหลง จังหวัดสตูล ซึ่งเป็นพื้นที่ใกล้เคียงกับพื้นที่ขอประทานบัตรดังกล่าว รายละเอียดตามสิ่งที่ส่งมาด้วย

จึงเรียนมาเพื่อทราบ

ขอแสดงความนับถือ



ผู้อำนวยการสำนักงานทรัพยากรธรรมชาติและสิ่งแวดล้อมจังหวัดสตูล

ส่วนทรัพยากรธรรมชาติ

โทร. ๐ ๗๔๗๑ ๑๐๓๙ ต่อ ๑๓

โทรสาร. ๐ ๗๔๗๒ ๑๓๔๑



บริษัท เอ บี อี เอ็น เอ็นจิเนียริ่ง คอนซัลแตนท์ จำกัด
A B E N ENGINEERING CONSULTANTS CO., LTD.

5/45 หมู่บ้านกลางกรุง (บิสทาวน์) ซอยศรีนครินทร์ 46/1 แขวงหนองบอน เขตประเวศ กรุงเทพฯ 10250

5/45 Ban Klang Krung (Biztown) Village, Sol Srinakarin 46/1, Nongbon, Prawet, Bangkok 10250

โทรศัพท์ 0-2138-3658-59 โทรสาร 0-2138-3659

Tel: 0-2138-3658-59

Fax: 0-2138-3659

สำนักงานทรัพยากรธรรมชาติและสิ่งแวดล้อมจังหวัดสตูล

เลขที่รับ.....
วันที่..... ๑๔ ก.ค. ๒๕๖๐

ที่ R737/07/2560

14 กรกฎาคม 2560

เรื่อง ขอดตรวจสอบเรื่องร้องเรียน

เรียน ผู้อำนวยการสำนักงานทรัพยากรธรรมชาติและสิ่งแวดล้อมจังหวัดสตูล

สิ่งที่ส่งมาด้วย แผนที่แสดงตำแหน่งที่ตั้งโครงการ

ส่วนทรัพยากรธรรมชาติ
เลขที่รับ..... 1016.
ลงวันที่ 9 ก.ค. ๒๕๖๐

ตามที่บริษัท เอ บี อี เอ็น เอ็นจิเนียริ่ง คอนซัลแตนท์ จำกัด ซึ่งเป็นที่ปรึกษาด้านสิ่งแวดล้อมที่ได้รับอนุญาตเป็นผู้มีสิทธิทำรายงานเกี่ยวกับการศึกษาและมาตรการป้องกันและแก้ไขผลกระทบกระเทือนต่อคุณภาพสิ่งแวดล้อม จากสำนักนโยบายและแผนทรัพยากรธรรมชาติและสิ่งแวดล้อม โดยได้จัดทำรายงานการวิเคราะห์ผลกระทบสิ่งแวดล้อม โครงการทำเหมืองแร่หินอุตสาหกรรมชนิดหินปูนเพื่ออุตสาหกรรมก่อสร้าง ของบริษัท ภูทองอันดา จำกัด คำขอประทานบัตรที่ 4/2559 ตั้งอยู่ที่ หมู่ที่ 6 ตำบลควนโดน อำเภอกวนโดน จังหวัดสตูล (ดังสิ่งที่ส่งมาด้วย) เพื่อนำส่งให้สำนักงานนโยบายและแผนทรัพยากรธรรมชาติและสิ่งแวดล้อม เสนอต่คณะกรรมการผู้ชำนาญการผู้พิจารณารายงานการวิเคราะห์ผลกระทบสิ่งแวดล้อม ด้านเหมืองแร่ พิจารณา ทั้งนี้ในการจัดทำรายงานฯ บริษัทฯ จำเป็นต้องตรวจสอบข้อมูลบริเวณพื้นที่คำขอประทานบัตรที่ 4/2559 เนื่องจากเป็นพื้นที่ที่ได้ผ่านการทำเหมืองมาแล้วว่าที่ผ่านมามีเรื่องร้องเรียนหรือไม่

ดังนั้นทางบริษัทที่ปรึกษา จึงเรียนมาเพื่อขอความอนุเคราะห์ในการตรวจสอบเรื่องร้องเรียน เพื่อใช้เป็นข้อมูลประกอบการจัดทำรายงานฯ ของโครงการ และใคร่ขอขอบพระคุณท่านเป็นอย่างสูงมา ณ โอกาสนี้

ขอแสดงความนับถือ

ABEN
ENGINEERING
CONSULTANTS CO., LTD.

กรรมการผู้จัดการ

หมายเหตุ : ผู้ประสานงานโครงการ

นางสาว

โทร. 02

E-mail

☐ ส่วนอำนวยการ

☐ ส่วนสิ่งแวดล้อม

☒ ส่วนทรัพยากรธรรมชาติ

☐ ส่วนทรัพยากรน้ำ

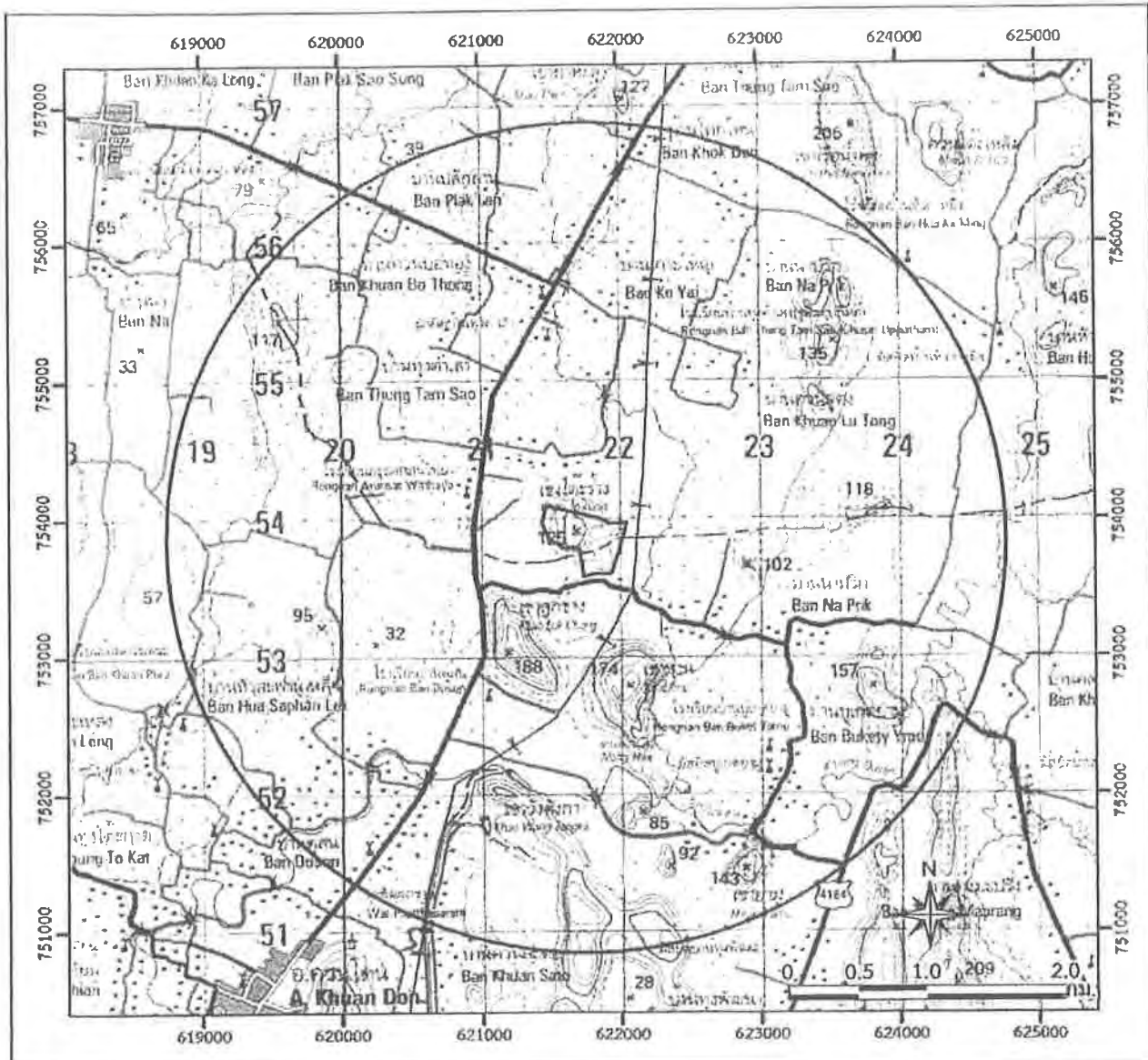
☐ ส่วนยุทธศาสตร์และสารสนเทศ

☐ พิจารณาดำเนินการ

☐ พิจารณาเสนอ

☐ รวบรวมเรื่อง

วัดล้อม สำนวณ ลอกแบบ วิเคราะห์ คมงานก่อสร้าง



สัญลักษณ์ :



คำขอประทานบัตรที่ 4/2559
(ของบริษัท ภูทองอินดา จำกัด)



พื้นที่ศึกษารัศมี 3.0 กม.

ที่มา : แผนที่ภูมิประเทศของกรมแผนที่ทหาร มาตราส่วน 1:50,000 ลำดับชุด 17018
ระวาง 5022 IV (อำเภอควนกาหลง) กรมแผนที่ทหาร (2540)
และการสำรวจภาคสนาม (2559)

แผนที่แสดงตำแหน่งที่ตั้งโครงการและขอบเขตการศึกษา



บริษัท เอ บี อี เอ็น เอ็นจิเนียริ่ง คอนซัลแตนท์ จำกัด
A B E N ENGINEERING CONSULTANTS CO., LTD.

5/43 หมู่บ้านกลางกรุง (บิซทาวน์) ถนนศรีนครินทร์ 46/1 แขวงหนองบอน เขตประเวศ กรุงเทพฯ 10250
5/43 Ban Klong Krung (Biztown) Village, Soi Srinakarin 46/1, Nongbon, Prawet, Bangkok 10250

โทรศัพท์ 0-2138-3658-59 โทรสาร 0-2138-3659
Tel: 0-2138-3658-59 Fax: 0-2138-3659

ที่ R737/07/2560

๓๔/๗๗ (ซ้ำ)

14 กรกฎาคม 2560

เรื่อง ขอตรวจสอบเรื่องร้องเรียน


เรียน ผู้อำนวยการสำนักงานทรัพยากรธรรมชาติและสิ่งแวดล้อมจังหวัดสตูล

สิ่งที่ส่งมาด้วย แผนที่แสดงตำแหน่งที่ตั้งโครงการ


ตามที่บริษัท เอ บี อี เอ็น เอ็นจิเนียริ่ง คอนซัลแตนท์ จำกัด ซึ่งเป็นที่ปรึกษาด้านสิ่งแวดล้อมที่ได้รับอนุญาตเป็นผู้
มีสิทธิทำรายงานเกี่ยวกับการศึกษาและมาตรการป้องกันและแก้ไขผลกระทบกระเทือนต่อคุณภาพสิ่งแวดล้อม จากสำนัก
นโยบายและแผนทรัพยากรธรรมชาติและสิ่งแวดล้อม โดยได้จัดทำรายงานการวิเคราะห์ผลกระทบสิ่งแวดล้อม โครงการ
ทำเหมืองแร่หินอุตสาหกรรมชนิดหินปูนเพื่ออุตสาหกรรมก่อสร้าง ของบริษัท ภูทองอันดา จำกัด คำขอประทานบัตรที่
4/2559 ตั้งอยู่ที่ หมู่ที่ 6 ตำบลควนโดน อำเภอควนโดน จังหวัดสตูล (ดังสิ่งที่ส่งมาด้วย) เพื่อนำส่งให้สำนักงานนโยบาย
และแผนทรัพยากรธรรมชาติและสิ่งแวดล้อม เสนอต่อคณะกรรมการผู้ชำนาญการผู้พิจารณารายงานการวิเคราะห์
ผลกระทบสิ่งแวดล้อม ด้านเหมืองแร่ พิจารณา ทั้งนี้ในการจัดทำรายงานฯ บริษัทฯ จำเป็นต้องตรวจสอบข้อมูลบริเวณ
พื้นที่คำขอประทานบัตรที่ 4/2559 เนื่องจากเป็นพื้นที่ที่ได้ผ่านการทำเหมืองมาแล้วว่าที่ผ่านมามีเรื่องร้องเรียนหรือไม่

ดังนั้นทางบริษัทที่ปรึกษา จึงเรียนมาเพื่อขอความอนุเคราะห์ในการตรวจสอบเรื่องร้องเรียน เพื่อใช้เป็นข้อมูล
ประกอบการจัดทำรายงานฯ ของโครงการ และใคร่ขอขอบพระคุณท่านเป็นอย่างสูงมา ณ โอกาสนี้


ขอแสดงความนับถือ

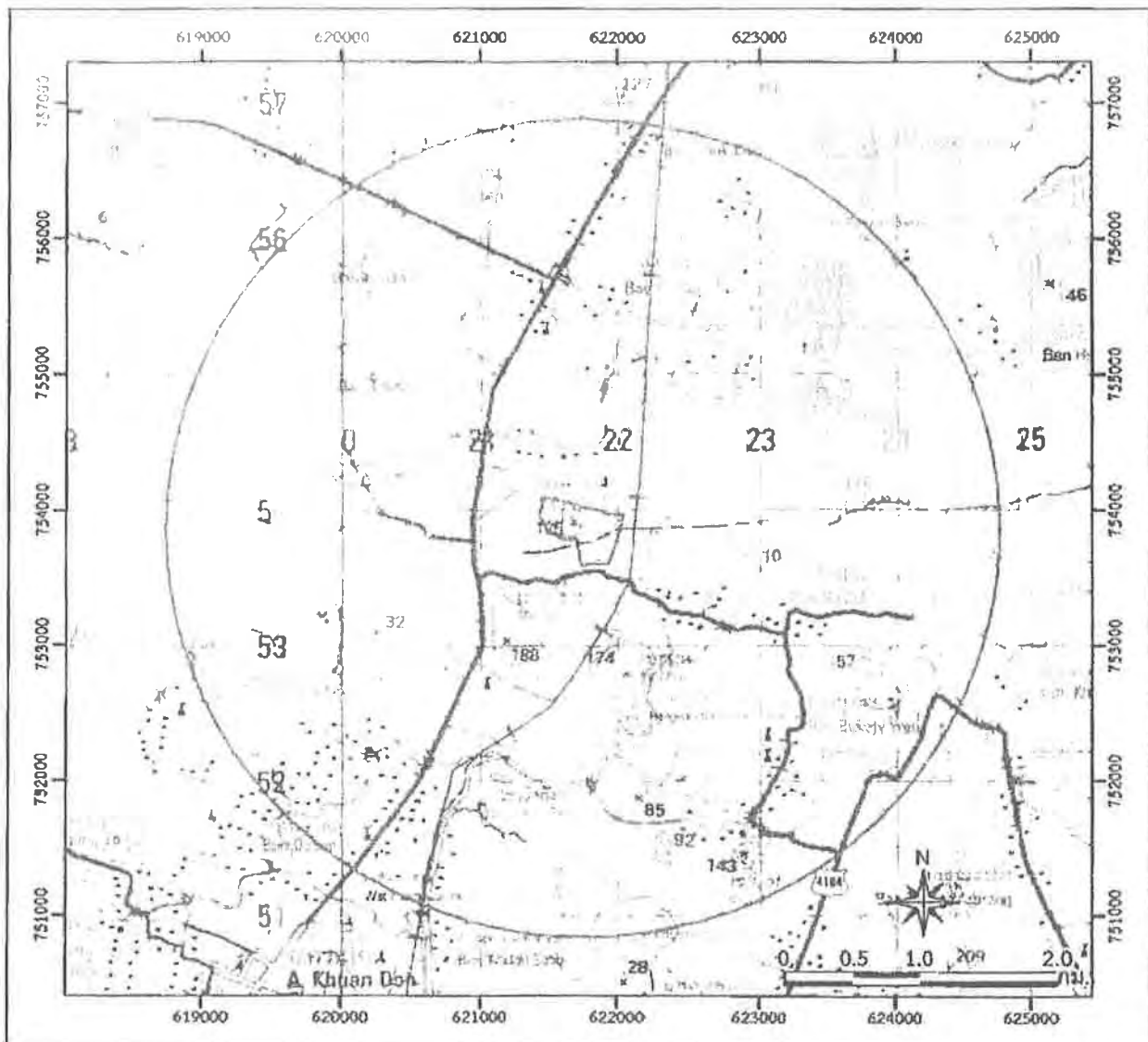


กรรมการผู้จัดการ



หมายเหตุ : ผู้ประสานงานโครงการ





สัญลักษณ์ :



คำขอประทานบัตรที่ 4/2559
(ของบริษัท ภูทองอินดา จำกัด)



พื้นที่ศึกษารัศมี 3.0 กม.

ที่มา : แผนที่ภูมิประเทศของกรมแผนที่ทหาร มาตรฐาน 1:50,000 ลำดับชุด L7018
ระหว่าง 5022 IV (อำเภอควนกาหลง) กรมแผนที่ทหาร (2540)
และการสำรวจภาคสนาม (2559)

แผนที่แสดงตำแหน่งที่ตั้งโครงการและขอบเขตการศึกษา

สำเนาฉบับ

ที่ สต ๐๐๑๔.๓ / ๕๕๕

สำนักงานทรัพยากรธรรมชาติและสิ่งแวดล้อมจังหวัดสตูล
ถนนสตูลธานี สต ๙๑๐๐๐

๑๖ พฤษภาคม ๒๕๖๐

เรื่อง ขอให้ตรวจสอบข้อเท็จจริง กรณีคัดค้านการเข้ามาขอประทานบัตรเหมืองหิน

เรียน ผู้ว่าราชการจังหวัดสตูล

สิ่งที่ส่งมาด้วย ๑. แบบสรุปผลการตรวจสอบข้อเท็จจริง ในพื้นที่ “เขาบังใบ” ต.ควนโพธิ์ อ.เมือง จ.สตูล

พร้อมเอกสารที่เกี่ยวข้อง จำนวน ๑ ชุด

๒. แบบสรุปผลการตรวจสอบข้อเท็จจริง ในพื้นที่ “เขาโต๊ะกรัง” ต.ควนโดน อ.ควนโดน
พร้อมเอกสารที่เกี่ยวข้อง จำนวน ๑ ชุด

ตามหนังสือที่อ้างถึง จังหวัดสตูลแจ้งให้สำนักงานทรัพยากรธรรมชาติและสิ่งแวดล้อมจังหวัดสตูล ตรวจสอบข้อเท็จจริงและรายงานให้จังหวัดทราบ กรณีชาวบ้านตำบลควนโพธิ์ และตำบลฉลุง อำเภอเมือง จังหวัดสตูล และเครือข่าย “รักษ์เขาบังใบ” ตั้งเวทีกลางแจ้งในพื้นที่เขตห้ามล่าสัตว์ป่าหนองปลักพระยาและเขาระยาบังสา หมู่ที่ ๒ ตำบลควนโพธิ์ อำเภอเมือง จังหวัดสตูล โดยมีชาวบ้านรวม ๓๐๐ คน รวมตัวกันทำ ความเข้าใจและเคลื่อนไหวคัดค้านการเข้ามาขอประทานบัตรเหมืองหิน เพื่อระเบิดหิน “เขาบังใบ” “เขาโต๊ะกรัง” และเขาอื่น ๆ อีกจำนวน ๑๐ ลูก เพื่อใช้ถมทะเลในการก่อสร้างท่าเรือน้ำลึกปากบารา นั้น

สำนักงานทรัพยากรธรรมชาติและสิ่งแวดล้อมจังหวัดสตูล ขอเรียนว่า ได้มอบหมายให้ เจ้าหน้าที่ประสานหน่วยงานที่เกี่ยวข้องร่วมตรวจสอบข้อเท็จจริงในพื้นที่ “เขาบังใบ” ตำบลควนโพธิ์ อำเภอเมือง จังหวัดสตูล และในพื้นที่ “เขาโต๊ะกรัง” ตำบลควนโดน อำเภอควนโดน จังหวัดสตูล และประชุมรับฟัง ข้อคิดเห็น และข้อเสนอแนะจากผู้เกี่ยวข้อง เมื่อวันที่ ๑๖ กุมภาพันธ์ ๒๕๖๐ และได้จัดทำสรุปผลการ ตรวจสอบข้อเท็จจริงในแต่ละพื้นที่เสร็จเรียบร้อยแล้ว รายละเอียดตามสิ่งที่ส่งมาด้วย

จึงเรียนมาเพื่อโปรดพิจารณา

ขอแสดงความนับถือ

(น

ผู้อำนวยการสำนักงานทรัพยากรธรรมชาติและสิ่งแวดล้อมจังหวัดสตูล

ส่วนทรัพยากรธรรมชาติ

โทร. ๐ ๗๔๗๑ ๑๐๓๙ ต่อ ๑๓

โทรสาร. ๐ ๗๔๗๒ ๑๓๙๑

ทสจ. วันที่
ตรวจ
เจ้าช
พิมพ์
ร่าง/พ

๑๕ มี.ค. ๖๐



ที่ สต ๐๐๑๗.๑/๑๐๙๔๙๗

๑๖๖
วันที่ ๑๑ มี.ค. ๒๕๖๐

ศาลากลางจังหวัดสตูล

ถนนสตูลธานี สต ๙๑๐๐๐

๒๘ ธันวาคม ๒๕๕๙

ส่วนทรัพยากรธรรมชาติ

เลขที่รับ ๕๘

ลงวันที่ 12 มี.ค. 2560

เรื่อง ขอให้ตรวจสอบข้อเท็จจริง กรณีคัดค้านการเข้ามาขอประทานบัตรเหมืองหิน

เรียน ผู้อำนวยการสำนักงานทรัพยากรธรรมชาติและสิ่งแวดล้อมจังหวัดสตูล และอุตสาหกรรมจังหวัดสตูล

ด้วยจังหวัดสตูลได้รับแจ้งจากผู้สื่อข่าวว่า ชาวบ้านตำบลควนโพธิ์ และตำบลฉลุง อำเภอเมือง จังหวัดสตูล และเครือข่าย “รักษเขาบังใบ” ตั้งเวทีกลางแจ้ง ในพื้นที่เขตห้ามล่าสัตว์ป่าหนองปลักพระยา และเขาระยาบังสา หมู่ที่ ๒ ตำบลควนโพธิ์ อำเภอเมือง จังหวัดสตูล โดยมีชาวบ้านรวม ๓๐๐ คน เพื่อรวมตัวกันทำความเข้าใจและเคลื่อนไหวคัดค้านการเข้ามาขอประทานบัตรเหมืองหิน เพื่อระเบิด “เขาบังใบ” “เขาโต๊ะกรัง” และเขาอื่นๆอีกจำนวน ๑๐ ลูก ไว้ใช้ในการถมทะเล เพื่อใช้ในการก่อสร้างท่าเรือน้ำลึกปากบารา รายละเอียดปรากฏตามเอกสารแนบ

จังหวัดสตูลจึงขอให้ท่านตรวจสอบข้อเท็จจริงกรณีดังกล่าว และรายงานการดำเนินการให้จังหวัดทราบ ภายในวันที่ ๑๕ มกราคม ๒๕๖๐

จึงเรียนมาเพื่อพิจารณาดำเนินการ

ขอแสดงความนับถือ

รองผู้ว่าราชการจังหวัดสตูล ปฏิบัติราชการแทน
ผู้ว่าราชการจังหวัดสตูล

สำนักงานจังหวัด

กลุ่มงานศูนย์ดำรงธรรมจังหวัด

โทร./โทรสาร ๐ ๗๔๗๒ ๔๔๐๔

ไปรษณีย์อิเล็กทรอนิกส์ : satuno๕๙@gmail.com

-ทราบ

-ดำเนินการ

☐ ส่วนอำนวยการ

☐ ส่วนบริหาร

☐ ส่วนกฎหมาย

☐ ส่วนประชาสัมพันธ์

☐ ส่วนการต่างประเทศ

☐ พิจารณาดำเนินการ

☐ พิจารณาเสนอ

☐ รวบรวมเรื่อง

ประจำวันที่ ๑๙ ธันวาคม ๒๕๕๙

เรียนผู้ว่าราชการจังหวัดสตูล

| หัวข้อที่เกี่ยวข้อง | พื้นที่/เหตุการณ์ตาม | ข้อเสนอ/พิจารณา | ข้อสั่งการของผวจ. | หมายเหตุ |
|--|-------------------------------|-----------------------------------|-------------------|--|
| <p>๑. เครือข่ายรักษ์เขาบังใบสตูล เปิดเวทีคัดค้านไม่เอาเหมืองหิน หลังถูกนายทุนรุกรับ</p> <p>๒. ผู้ต้องราชทัณฑ์สตูลนอนสำนึกในพระมหากรุณาธิคุณ</p> <p>๓. ชาวเกี่ยวกับกระทรวงมหาดไทย และข่าวที่น่าสนใจแห่งสื่อพิมพ์ (รายละเอียดตามข่าวที่เสนอ)</p> | <p>อ.เมือง</p> <p>อ.เมือง</p> | <p>เพื่อโปรดทราบ</p> <p>(๑-๓)</p> | | <p>http://www.maeaguer.co</p> <p>http://news.sanook.co</p> <p>http://www.pr.moi.go.th</p> |

สำเนาเรียน รองผู้ว่าราชการจังหวัดสตูล ปลัดจังหวัดสตูล และหัวหน้าสำนักงานจังหวัดสตูล

๗๑๕


ข้อ ๑ ทำ นร. ๑๖๖๖๖๖, ทสอ.

ผู้ช่วยการกลุ่มงานอำนวยการ

รองผู้ว่าราชการจังหวัดสตูล ปฏิบัติราชการแทน
ผู้ว่าราชการจังหวัดสตูล


เครือข่ายรักษ์เขาบังใบสตูล เปิดเวทีคัดค้านไม่เอาเหมืองหิน หลังถูกนายทุนรุกคืบ

๑๙ ธันวาคม ๒๕๕๙




สตูล - เครือข่ายประชาชนติดตามแผนพัฒนา จ.สตูล เชื้อจ่อระเบิดเขา ๑๐ ลูก สร้างท่าเรือน้ำลึกปากบารา ขณะที่ชาวบ้านเปิดเวทีระดมคนหัวอกเดียวกัน ร่วมลงชื่อคัดค้านไม่เอาเหมืองหิน หลังถูกนายทุนรุกคืบเขาในชุมชน

วันนี้ (๑๙ ธ.ค.) ผู้สื่อข่าวรายงานว่า ชาวบ้าน ต.ควนโพธิ์ และ ต.ฉลุง อ.เมือง จ.สตูล และเครือข่าย “รักษ์เขาบังใบ” ตั้งเวทีกลางแจ้งในพื้นที่เขตห้ามล่าสัตว์ป่าหนองปลักพระยา และเขาระยาบังสา หมู่ที่ ๒ ต.ควนโพธิ์ อ.เมือง จ.สตูล เพื่อรวมตัวกันทำความเข้าใจ และเคลื่อนไหวคัดค้านการเข้ามาขอประทานบัตรเหมืองหินเพื่อระเบิด “เขาบังใบ” โดยมีชาวบ้านร่วม ๓๐๐ คน เข้าร่วมเวทีในครั้งนี้ ท่ามกลางการเฝ้าสังเกตการณ์ และรักษาความสงบเรียบร้อยของเจ้าหน้าที่ตำรวจ สภ.ฉลุง





พร้อมกันนี้ ได้เชิญชาวบ้านใน ต.ควนโดน อ.ควนโดน ซึ่งมีลักษณะคล้ายกันคือ มีความพยายามขอ
 ประทานบัตรทำเหมืองหินระเบิด “เขาโต๊ะกรัง” ใน อ.ควนโดน และเครือข่ายประชาชนติดตามแผนพัฒนา
 จังหวัดสตูล มาร่วมรับฟัง และพูดคุยเกี่ยวกับการขับเคลื่อน รวมทั้งทิศทางการเคลื่อนไหวหลังจากนี้

ผู้นำชุมชน เครือข่ายรักษ์เขาบังโป เยาวชน กำนัน และผู้นำท้องถิ่น ได้หมุนเวียนสับเปลี่ยนกันในการ
 พูดคุยทำความเข้าใจกับชาวบ้าน เพื่อตกลงในทิศทางเดียวกันว่า จะเคลื่อนไหวไม่เอา เหมืองระเบิดหิน พร้อม
 ล่ารายชื่อยื่นบอกถึงข้อกังวลใจ และความเดือดร้อน หากมีการเข้ามาตั้งเหมืองหินในพื้นที่ ซึ่งอยู่ในย่านชุมชน
 ที่ทำมาหากินของชาวบ้าน โดยจะยื่นเรื่องผ่านผู้ว่าราชการจังหวัด และคณะกรรมการสิทธิมนุษยชน



เครือข่ายประชาชนติดตามแผนพัฒนาจังหวัดสตูล โดย นายสมบุรณ์ คำแหง ได้ตั้งข้อสังเกตการเดินน้ำรูก็คับของนายทุนในการขอประทานบัตรเหมืองหินในครั้งนี้ ในพื้นที่ที่ประชาชนออกมาเคลื่อนไหว ที่จะมีการระเบิดเขา จำนวน ๒ ลูก ในพื้นที่ จ.สตูล นั้น เชื่อว่าไม่ได้มีแค่เขา ๒ ลูก ที่เขาต้องการ จากเอกสารการก่อสร้างท่าเรือน้ำลึกปากบารา พบว่า ต้องใช้เขามากถึง ๑๐ ลูก หากจะต้องใช้ในการถมทะเล เพื่อใช้ในการก่อสร้างท่าเรือน้ำลึกปากบารา

พร้อมเชื่อว่า นี่เป็นสัญญาณว่าการก่อสร้างท่าเรือน้ำลึกปากบารา กำลังเดินหน้า มากกว่านายทุนจะขอประทานบัตรเหมืองหิน เพื่อทำอุตสาหกรรมก่อสร้างอย่างอื่น และเห็นว่าเป็นสิทธิของชาวบ้านที่จะทำได้ หลังพบว่า มีการออกมาปกป้องทรัพยากรของตนเองที่อยู่ในชุมชน หากชาวบ้านไม่เห็นด้วยให้มีการระเบิด “เขาบังใบ” และ “เขาโต๊ะกรัง” ก็ไม่สามารถจะระเบิดเขาดังกล่าวได้



สำเนาฉบับ

ส่วนที่สี่

ที่ สด ๐๐๑๓.๓/๑๖๗๓

สำนักงานทรัพยากรธรรมชาติและสิ่งแวดล้อมจังหวัดสตูล
ถนนสตูลธานี สด ๙๑๐๐๐

๑๐ กุมภาพันธ์ ๒๕๖๐

เรื่อง ตรวจสอบข้อเท็จจริง กรณีคัดค้านการขอประทานบัตรเหมืองแร่หิน

เรียน นายอำเภอควนโดน

สิ่งที่ส่งมาด้วย บัญชีรายชื่อผู้เข้าร่วมตรวจสอบข้อเท็จจริง จำนวน ๑ แผ่น

ด้วยสำนักงานทรัพยากรธรรมชาติและสิ่งแวดล้อมจังหวัดสตูล ได้รับแจ้งจากจังหวัดสตูลว่า ชาวบ้านตำบลควนโพธิ์ และตำบลฉลุง อำเภอเมือง จังหวัดสตูล และเครือข่าย “รักษ์เขาบังใบ” ตั้งเวทีกลางแจ้งในพื้นที่เขตห้ามล่าสัตว์ป่าหนองปลักพระยาและเขาระยาบังสา หมู่ที่ ๒ ตำบลควนโพธิ์ อำเภอเมือง จังหวัดสตูล โดยมีชาวบ้านรวม ๓๐๐ คน เพื่อรวมตัวกันทำความเข้าใจ และเคลื่อนไหวคัดค้านการเข้ามาขอประทานเหมืองหินเพื่อระเบิด “เขาบังใบ” “เขาโต๊ะกรัง” และเขาอื่นๆ อีก จำนวน ๑๐ ลูก ไว้ใช้ในการถมทะเล เพื่อใช้ในการก่อสร้างท่าเรือ น้ำลึกปากบารา จึงขอให้สำนักงานทรัพยากรธรรมชาติและสิ่งแวดล้อมจังหวัดสตูล และสำนักงานอุตสาหกรรมจังหวัดสตูล ตรวจสอบข้อเท็จจริงกรณีคัดค้านดังกล่าวข้างต้นและรายงานผลการดำเนินการให้จังหวัดสตูล ทราบ

สำนักงานทรัพยากรธรรมชาติและสิ่งแวดล้อมจังหวัดสตูล จะดำเนินการตรวจสอบข้อเท็จจริงในกรณีดังกล่าว ในพื้นที่ “เขาโต๊ะกรัง” ตำบลควนโดน ในวันพฤหัสบดีที่ ๑๖ กุมภาพันธ์ ๒๕๖๐ เวลา ๑๔.๐๐ น. หลังจากนั้นจะประชุมรับฟังข้อคิดเห็นและข้อเสนอแนะจากผู้เกี่ยวข้อง ในเวลา ๑๕.๐๐ น. ณ ห้องประชุมองค์การบริหารส่วนตำบลควนโดน อำเภอควนโดน จังหวัดสตูล จึงขอได้โปรดมอบหมายปลัดอำเภอผู้รับผิดชอบท้องที่ตำบลควนโดน ร่วมตรวจสอบพื้นที่และร่วมประชุม ตามวัน เวลา และสถานที่ดังกล่าว โดยพร้อมเพรียงกัน

จึงเรียนมาเพื่อโปรดพิจารณา

ขอแสดงความนับถือ

นักวิชาการสิ่งแวดล้อมชำนาญการพิเศษ รักษาการแทน
ผู้อำนวยการสำนักงานทรัพยากรธรรมชาติและสิ่งแวดล้อมจังหวัดสตูล

ส่วนทรัพยากรธรรมชาติ

โทร. ๐ ๗๔๗๑ ๑๐๓๔ ต่อ ๑๓

โทรสาร. ๐ ๗๔๗๒ ๑๓๔๑

ทสจ. วันที่.....
ตรวจ..... วันที่.....
เจ้าของ..... วันที่.....
พิมพ์..... วันที่ 10 ก.พ. 60
ร่าง/ท..... วันที่ 193

บัญชีรายชื่อผู้ร่วมตรวจสอบข้อเท็จจริง ตำบลควนโดน

๑. ผู้อำนวยการสำนักงานทรัพยากรธรรมชาติและสิ่งแวดล้อมจังหวัดสตูล
๒. อุตสาหกรรมจังหวัดสตูล
๓. ป่าไม้จังหวัดสตูล
๔. ปลัดอำเภอควนโดน
๕. นายกองค์การบริหารส่วนตำบลควนโดน
๖. กำนันตำบลควนโดน
๗. ผู้ใหญ่บ้าน หมู่ที่ ๖ ตำบลควนโดน
๘. ผู้ใหญ่บ้าน หมู่ที่ ๙ ตำบลควนโดน
๙. อีหม่ามมัสยิด หมู่ที่ ๖ ตำบลควนโดน
๑๐. นาย [REDACTED] เครือข่ายประชาชนติดตามแผนพัฒนาจังหวัดสตูล
๑๑. นาย [REDACTED] ประธานคณะทำงานบ้านนาปรัก
๑๒. นาย [REDACTED] ประธานคณะทำงานบ้านควนตูตง

นางสาวอุษณีย์

นางสาวอุษณีย์

สำเนาฉบับ

ความที่สุด

ที่ สต ๐๐๑๓.๓/๑๗๖

สำนักงานทรัพยากรธรรมชาติ
และสิ่งแวดล้อมจังหวัดสตูล
ถนนสตูลธานี สต ๙๑๐๐๐

๑๐ กุมภาพันธ์ ๒๕๖๐

เรื่อง ตรวจสอบข้อเท็จจริง กรณีคัดค้านการขอประทานบัตรเหมืองแร่หิน

เรียน อุตสาหกรรมจังหวัดสตูล

อ้างถึง หนังสือจังหวัดสตูล ที่ สต ๐๐๑๓.๑/๑๐๘๘๗ ลงวันที่ ๒๘ ธันวาคม ๒๕๕๙

สิ่งที่ส่งมาด้วย บัญชีรายชื่อผู้ร่วมตรวจสอบข้อเท็จจริง จำนวน ๑ แผ่น

ตามหนังสือที่อ้างถึงสำนักงานทรัพยากรธรรมชาติและสิ่งแวดล้อมจังหวัดสตูล ได้รับแจ้งจาก จังหวัดสตูลว่า ชาวบ้านตำบลควนโพธิ์ และตำบลฉลุง อำเภอเมือง จังหวัดสตูล และเครือข่าย “รักษ์เขาบังใบ” ตั้งเวทีกลางแจ้งในพื้นที่เขตห้ามล่าสัตว์ป่าหนองปลักพระยาและเขาระยาบังสา หมู่ที่ ๒ ตำบลควนโพธิ์ อำเภอเมือง จังหวัดสตูล โดยมีชาวบ้านรวม ๓๐๐ คน เพื่อรวมตัวกันทำความเข้าใจ และเคลื่อนไหวคัดค้านการเข้ามาขอประทาน เหมืองหินเพื่อระเบิด “เขาบังใบ” “เขาโต๊ะกรัง” และเขาอื่นๆ อีก จำนวน ๑๐ ลูก ไว้ใช้ในการถมทะเล เพื่อใช้ในการ ก่อสร้างท่าเรือน้ำลึกปากบารา จึงขอให้สำนักงานทรัพยากรธรรมชาติและสิ่งแวดล้อมจังหวัดสตูล และสำนักงาน อุตสาหกรรมจังหวัดสตูล ตรวจสอบข้อเท็จจริงกรณีคัดค้านดังกล่าวข้างต้น และรายงานผลการดำเนินการ ให้จังหวัดสตูล ทราบ นั้น

สำนักงานทรัพยากรธรรมชาติและสิ่งแวดล้อมจังหวัดสตูล จะดำเนินการที่ตรวจสอบ ข้อเท็จจริงในกรณีดังกล่าว ในพื้นที่ “เขาบังใบ” ตำบลควนโพธิ์ ในวันพฤหัสบดีที่ ๑๖ กุมภาพันธ์ ๒๕๖๐ เวลา ๐๙.๓๐ น. หลังจากนั้นจะประชุมรับฟังข้อคิดเห็นและข้อเสนอแนะจากผู้เกี่ยวข้อง ในเวลา ๑๐.๓๐ น. ณ ห้องประชุม องค์การบริหารส่วนตำบลควนโพธิ์ อำเภอเมือง จังหวัดสตูล และในพื้นที่ “เขาโต๊ะกรัง” ตำบลควนโดน ในวันพฤหัสบดีที่ ๑๖ กุมภาพันธ์ ๒๕๖๐ เวลา ๑๔.๐๐ น. หลังจากนั้นจะประชุมรับฟัง ข้อคิดเห็นและข้อเสนอแนะจากผู้เกี่ยวข้อง ในเวลา ๑๕.๐๐ น. ณ ห้องประชุม องค์การบริหารส่วนตำบลควนโดน อำเภอควนโดน จังหวัดสตูล จึงขอเรียนเชิญท่านร่วมตรวจสอบพื้นที่และร่วมประชุม ตามวัน เวลา และสถานที่ ดังกล่าว

จึงเรียนมาเพื่อโปรดพิจารณา

ขอแสดงความนับถือ

อำนาจ กิ่ง

นักวิชาการสิ่งแวดล้อมชำนาญการพิเศษ รักษาการแทน
ผู้อำนวยการสำนักงานทรัพยากรธรรมชาติและสิ่งแวดล้อมจังหวัดสตูล

ส่วนทรัพยากรธรรมชาติ

โทร. ๐ ๗๔๗๑ ๑๐๓๙ ต่อ ๑๓

โทรสาร. ๐ ๗๔๗๒ ๑๓๙๑

ทสจ.....วันที่.....
ตรวจ.....วันที่.....
เจ้าของ.....วันที่.....
พิมพ์.....วันที่ 10 ก.พ. ๖๐
ร่าง/ทาน.....วันที่ 195.....

บัญชีรายชื่อผู้ร่วมตรวจสอบข้อเท็จจริง

ผู้ร่วมตรวจสอบข้อเท็จจริง ตำบลควนโพธิ์

๑. ผู้อำนวยการสำนักงานทรัพยากรธรรมชาติและสิ่งแวดล้อมจังหวัดสตูล
๒. อุตสาหกรรมจังหวัดสตูล
๓. ป่าไม้จังหวัดสตูล
๔. ปลัดอำเภอเมืองสตูล
๕. นายกองค้การบริหารส่วนตำบลควนโพธิ์
๖. นายกองค้การบริหารส่วนตำบลฉลุง
๗. กำนันตำบลควนโพธิ์
๘. กำนันตำบลฉลุง
๙. ผู้ใหญ่บ้าน หมู่ที่ ๑ ตำบลควนโพธิ์
๑๐. ผู้ใหญ่บ้าน หมู่ที่ ๘ ตำบลฉลุง
๑๑. อีหม่ามมัสยิดทุ่งหญ้าแดง หมู่ที่ ๑ ตำบลควนโพธิ์
๑๒. อีหม่ามมัสยิดบ้านทุ่ง หมู่ที่ ๘ ตำบลฉลุง
๑๓. อีหม่ามมัสยิดบ้านคลองทราย หมู่ที่ ๘ ตำบลฉลุง
๑๔. ผู้แทนเครือข่าย “รักษ์เขาบังใบ” จำนวน ๒ คน
๑๕. นาย [REDACTED] เครือข่ายประชาชนติดตามแผนพัฒนาจังหวัดสตูล

ผู้ร่วมตรวจสอบข้อเท็จจริง ตำบลควนโดน

๑. ผู้อำนวยการสำนักงานทรัพยากรธรรมชาติและสิ่งแวดล้อมจังหวัดสตูล
๒. อุตสาหกรรมจังหวัดสตูล
๓. ป่าไม้จังหวัดสตูล
๔. ปลัดอำเภอควนโดน
๕. นายกองค้การบริหารส่วนตำบลควนโดน
๖. กำนันตำบลควนโดน
๗. ผู้ใหญ่บ้าน หมู่ที่ ๖ ตำบลควนโดน
๘. ผู้ใหญ่บ้าน หมู่ที่ ๙ ตำบลควนโดน
๙. อีหม่ามมัสยิด หมู่ที่ ๖ ตำบลควนโดน
๑๐. นาย [REDACTED] เครือข่ายประชาชนติดตามแผนพัฒนาจังหวัดสตูล
๑๑. นาย [REDACTED] ประธานคณะทำงานบ้านนาปรัก
๑๒. นาย [REDACTED] ประธานคณะทำงานบ้านควนลูตง

นางสาว [REDACTED]

ความที่สุด

ที่ สต ๐๐๑๓.๓/๑๑๗๔

สำเนาฉบับ

สำนักงานทรัพยากรธรรมชาติและสิ่งแวดล้อมจังหวัดสตูล
ถนนสตูลธานี สต ๙๑๐๐๐

๑๐ กุมภาพันธ์ ๒๕๖๐

เรื่อง ตรวจสอบข้อเท็จจริง กรณีคัดค้านการขอประทานบัตรเหมืองแร่หิน

เรียน ป่าไม้จังหวัดสตูล, นายสมบูรณ์ คำแหง

อ้างถึง หนังสือจังหวัดสตูล ที่ สต ๐๐๑๓.๑/๑๐๙๘๗ ลงวันที่ ๒๘ ธันวาคม ๒๕๕๙

สิ่งที่ส่งมาด้วย บัญชีรายชื่อผู้ร่วมตรวจสอบข้อเท็จจริง จำนวน ๑ แผ่น

ด้วยสำนักงานทรัพยากรธรรมชาติและสิ่งแวดล้อมจังหวัดสตูล ได้รับแจ้งจากจังหวัดสตูลว่า ชาวบ้านตำบลควนโพธิ์ และตำบลฉลุง อำเภอเมือง จังหวัดสตูล และเครือข่าย “รักษ์เขาบังใบ” ตั้งเวทีกลางแจ้งในพื้นที่เขตห้ามล่าสัตว์ป่าหนองปลักพระยาและเขาระยาบังสา หมู่ที่ ๒ ตำบลควนโพธิ์ อำเภอเมือง จังหวัดสตูล โดยมีชาวบ้านรวม ๓๐๐ คน เพื่อรวมตัวกันทำความเข้าใจ และเคลื่อนไหวคัดค้านการเข้ามาขอประทานเหมืองหินเพื่อระเบิด “เขาบังใบ” “เขาโต๊ะกรัง” และเขาอื่นๆ อีก จำนวน ๑๐ ลูก ไว้ใช้ในการถมทะเล เพื่อใช้ในการก่อสร้างท่าเรือน้ำลึกปากบารา จึงขอให้สำนักงานทรัพยากรธรรมชาติและสิ่งแวดล้อมจังหวัดสตูล และสำนักงานอุตสาหกรรมจังหวัดสตูล ตรวจสอบข้อเท็จจริงกรณีคัดค้านดังกล่าวข้างต้น และรายงานผลการดำเนินการให้จังหวัดสตูล ทราบ นั้น

สำนักงานทรัพยากรธรรมชาติและสิ่งแวดล้อมจังหวัดสตูล จะดำเนินการตรวจสอบข้อเท็จจริงในกรณีดังกล่าว ในพื้นที่ “เขาบังใบ” ตำบลควนโพธิ์ ในวันพฤหัสบดีที่ ๑๖ กุมภาพันธ์ ๒๕๖๐ เวลา ๐๙.๓๐ น. หลังจากนั้นจะประชุมรับฟังข้อคิดเห็นและข้อเสนอแนะจากผู้เกี่ยวข้อง ในเวลา ๑๐.๓๐ น. ณ ห้องประชุมองค์การบริหารส่วนตำบลควนโพธิ์ อำเภอเมือง จังหวัดสตูล และในพื้นที่ “เขาโต๊ะกรัง” ตำบลควนโดน ในวันพฤหัสบดีที่ ๑๖ กุมภาพันธ์ ๒๕๖๐ เวลา ๑๔.๐๐ น. หลังจากนั้นจะประชุมรับฟังข้อคิดเห็นและข้อเสนอแนะจากผู้เกี่ยวข้อง ในเวลา ๑๕.๐๐ น. ณ ห้องประชุม องค์การบริหารส่วนตำบลควนโดน อำเภอควนโดน จังหวัดสตูล จึงขอเรียนเชิญท่านร่วมตรวจสอบพื้นที่และร่วมประชุม ตามวัน เวลา และสถานที่ดังกล่าว

จึงเรียนมาเพื่อโปรดพิจารณา

ขอแสดงความนับถือ

สมบูรณ์ คำแหง

นักวิชาการสิ่งแวดล้อมชำนาญการพิเศษ รักษาการแทน

ผู้อำนวยการสำนักงานทรัพยากรธรรมชาติและสิ่งแวดล้อมจังหวัดสตูล

ส่วนทรัพยากรธรรมชาติ

โทร. ๐ ๗๔๗๑ ๑๐๓๙ ต่อ ๑๓

โทรสาร. ๐ ๗๔๗๒ ๑๓๙๑

ทสจ.....วันที่.....
ตรวจ.....วันที่.....
เจ้าของ.....วันที่.....
พิมพ์.....วันที่ 10 ก.พ. ๖๐
ร่าง/ทวน.....วันที่.....

บัญชีรายชื่อผู้ร่วมตรวจสอบข้อเท็จจริง

ผู้ร่วมตรวจสอบข้อเท็จจริง ตำบลควนโพธิ์

๑. ผู้อำนวยการสำนักงานทรัพยากรธรรมชาติและสิ่งแวดล้อมจังหวัดสตูล
๒. อุตสาหกรรมจังหวัดสตูล
๓. ป่าไม้จังหวัดสตูล
๔. ปลัดอำเภอเมืองสตูล
๕. นายกองค์การบริหารส่วนตำบลควนโพธิ์
๖. นายกองค์การบริหารส่วนตำบลฉลุง
๗. กำนันตำบลควนโพธิ์
๘. กำนันตำบลฉลุง
๙. ผู้ใหญ่บ้าน หมู่ที่ ๑ ตำบลควนโพธิ์
๑๐. ผู้ใหญ่บ้าน หมู่ที่ ๘ ตำบลฉลุง
๑๑. อิหม่ามมัสยิดทุ่งหญ้าแดง หมู่ที่ ๑ ตำบลควนโพธิ์
๑๒. อิหม่ามมัสยิดบ้านทุ่ง หมู่ที่ ๘ ตำบลฉลุง
๑๓. อิหม่ามมัสยิดบ้านคลองทราย หมู่ที่ ๘ ตำบลฉลุง
๑๔. ผู้แทนเครือข่าย “รักษ์เขาบังใบ” จำนวน ๒ คน
๑๕. นาย [REDACTED] เครือข่ายประชาชนติดตามแผนพัฒนาจังหวัดสตูล

ผู้ร่วมตรวจสอบข้อเท็จจริง ตำบลควนโดน

๑. ผู้อำนวยการสำนักงานทรัพยากรธรรมชาติและสิ่งแวดล้อมจังหวัดสตูล
๒. อุตสาหกรรมจังหวัดสตูล
๓. ป่าไม้จังหวัดสตูล
๔. ปลัดอำเภอควนโดน
๕. นายกองค์การบริหารส่วนตำบลควนโดน
๖. กำนันตำบลควนโดน
๗. ผู้ใหญ่บ้าน หมู่ที่ ๖ ตำบลควนโดน
๘. ผู้ใหญ่บ้าน หมู่ที่ ๙ ตำบลควนโดน
๙. อิหม่ามมัสยิด หมู่ที่ ๖ ตำบลควนโดน
๑๐. นาย [REDACTED] เครือข่ายประชาชนติดตามแผนพัฒนาจังหวัดสตูล
๑๑. นาย [REDACTED] ประธานคณะกรรมการบ้านนาปรัก
๑๒. นาย [REDACTED] ประธานคณะกรรมการบ้านควนลูตง

สำเนาฉบับ

จำนวนที่ส่ง

ที่ สต ๐๐๑๓.๓/๑๗๐

สำนักงานทรัพยากรธรรมชาติและสิ่งแวดล้อมจังหวัดสตูล
ถนนสตูลธานี สต ๙๑๐๐๐

๑๐ กุมภาพันธ์ ๒๕๖๐

เรื่อง ตรวจสอบข้อเท็จจริง กรณีคัดค้านการขอประทานบัตรเหมืองแร่หิน

เรียน นายกองค์การบริหารส่วนตำบลควนโดน


สิ่งที่ส่งมาด้วย บัญชีรายชื่อผู้ร่วมตรวจสอบข้อเท็จจริง จำนวน ๑ แผ่น

ด้วยสำนักงานทรัพยากรธรรมชาติและสิ่งแวดล้อมจังหวัดสตูล ได้รับแจ้งจากจังหวัดสตูลว่า ชาวบ้านตำบลควนโพธิ์ และตำบลลุง อำเภอมือ จังหวัดสตูล และเครือข่าย “รักษ์เขาบังใบ” ตั้งเวทีกลางแจ้งในพื้นที่เขตห้ามล่าสัตว์ป่าหนองปลักพระยาและเขาระยาบังสา หมู่ที่ ๒ ตำบลควนโพธิ์ อำเภอมือ จังหวัดสตูล โดยมีชาวบ้านรวม ๓๐๐ คน เพื่อรวมตัวกันทำความเข้าใจ และเคลื่อนไหวคัดค้านการเข้ามาขอประทานเหมืองหินเพื่อระเบิด “เขาบังใบ” “เขาโต๊ะกรัง” และเขาอื่นๆ อีก จำนวน ๑๐ ลูก ไว้ใช้ในการถมทะเล เพื่อใช้ในการก่อสร้างท่าเรือ น้ำลึกปากบารา จึงขอให้สำนักงานทรัพยากรธรรมชาติและสิ่งแวดล้อมจังหวัดสตูล และสำนักงานอุตสาหกรรมจังหวัดสตูล ตรวจสอบข้อเท็จจริงกรณีคัดค้านดังกล่าวข้างต้น และรายงานผลการดำเนินการให้จังหวัดสตูลทราบ

สำนักงานทรัพยากรธรรมชาติและสิ่งแวดล้อมจังหวัดสตูล จะดำเนินการตรวจสอบข้อเท็จจริงในกรณีดังกล่าว ในพื้นที่ “เขาโต๊ะกรัง” ตำบลควนโดน ในวันพฤหัสบดีที่ ๑๖ กุมภาพันธ์ ๒๕๖๐ เวลา ๑๔.๐๐ น. หลังจากนั้นจะประชุมรับฟังข้อคิดเห็นและข้อเสนอแนะจากผู้เกี่ยวข้อง ในเวลา ๑๕.๐๐ น. ณ ห้องประชุมองค์การบริหารส่วนตำบลควนโดน อำเภอกวนโดน จังหวัดสตูล จึงขอความอนุเคราะห์จากท่าน เพื่อขอใช้ห้องประชุมองค์การบริหารส่วนตำบลควนโดน ตามวัน และเวลา ดังกล่าว

จึงเรียนมาเพื่อโปรดพิจารณา หวังว่าจะได้รับความอนุเคราะห์จากท่าน จึงขอขอบคุณ
มา ณ โอกาสนี้

ขอแสดงความนับถือ



นักวิชาการสิ่งแวดล้อมชำนาญการพิเศษ รักษาการแทน
ผู้อำนวยการสำนักงานทรัพยากรธรรมชาติและสิ่งแวดล้อมจังหวัดสตูล

ส่วนทรัพยากรธรรมชาติ

โทร. ๐ ๗๔๗๑ ๑๐๓๔ ต่อ ๑๓

โทรสาร. ๐ ๗๔๗๒ ๑๓๔๑

ทสจ.....วันที่.....
ตรวจ.....วันที่.....
เจ้าของ.....วันที่.....
พิมพ์.....วันที่ 10 ก.พ. 60
ร่าง/ทาน.....วันที่.....

บัญชีรายชื่อผู้ร่วมตรวจสอบข้อเท็จจริง ตำบลควนโดน

๑. ผู้อำนวยการสำนักงานทรัพยากรธรรมชาติและสิ่งแวดล้อมจังหวัดสตูล
๒. อุตสาหกรรมจังหวัดสตูล
๓. ป่าไม้จังหวัดสตูล
๔. ปลัดอำเภอควนโดน
๕. นายกองค์การบริหารส่วนตำบลควนโดน
๖. กำนันตำบลควนโดน
๗. ผู้ใหญ่บ้าน หมู่ที่ ๖ ตำบลควนโดน
๘. ผู้ใหญ่บ้าน หมู่ที่ ๙ ตำบลควนโดน
๙. อีหม่ามมัสยิด หมู่ที่ ๖ ตำบลควนโดน
๑๐. นายสมบุญ คำแพง เครือข่ายประชาชนติดตามแผนพัฒนาจังหวัดสตูล
๑๑. นายอัปตมา ยืด(หยืด) ตาหมาด ประธานคณะทำงานบ้านนาปรัก
๑๒. นายสมศักดิ์ วิเชียรศรี ประธานคณะทำงานบ้านควนลูตง

สำเนาฉบับ

ส่วนที่สด

ที่ สด ๐๐๑๓.๓/๑๑๗๖

สำนักงานทรัพยากรธรรมชาติและสิ่งแวดล้อมจังหวัดสตูล
ถนนสตูลธานี สด ๙๑๐๐๐

๑๐ กุมภาพันธ์ ๒๕๖๐

เรื่อง ตรวจสอบข้อเท็จจริง กรณีคัดค้านการขอประทานบัตรเหมืองแร่หิน


เรียน ตามบัญชีแนบท้าย

ด้วยสำนักงานทรัพยากรธรรมชาติและสิ่งแวดล้อมจังหวัดสตูล ได้รับแจ้งจากจังหวัดสตูลว่า ชาวบ้านตำบลควนโพธิ์ และตำบลลุง อำเภอมือ จังหวัดสตูล และเครือข่าย “รักษ์เขาบังใบ” ตั้งเวทีกลางแจ้งในพื้นที่เขตห้ามล่าสัตว์ป่าหนองปลักพระยาและเขาระยาบังสา หมู่ที่ ๒ ตำบลควนโพธิ์ อำเภอมือ จังหวัดสตูล โดยมีชาวบ้านรวม ๓๐๐ คน เพื่อรวมตัวกันทำความเข้าใจ และเคลื่อนไหวคัดค้านการเข้ามาขอประทานเหมืองหินเพื่อระเบิด “เขาบังใบ” “เขาโต๊ะกรัง” และเขาอื่นๆ อีก จำนวน ๑๐ ลูก ไว้ใช้ในการถมทะเล เพื่อใช้ในการก่อสร้างท่าเรือน้ำลึกปากบารา จึงขอให้สำนักงานทรัพยากรธรรมชาติและสิ่งแวดล้อมจังหวัดสตูล และสำนักงานอุตสาหกรรมจังหวัดสตูล ตรวจสอบข้อเท็จจริงกรณีคัดค้านดังกล่าวข้างต้น และรายงานผลการดำเนินการให้จังหวัดสตูล ทราบ

สำนักงานทรัพยากรธรรมชาติและสิ่งแวดล้อมจังหวัดสตูล จะดำเนินการตรวจสอบข้อเท็จจริงในกรณีดังกล่าว ในพื้นที่ “เขาโต๊ะกรัง” ตำบลควนโดน ในวันพฤหัสบดีที่ ๑๖ กุมภาพันธ์ ๒๕๖๐ เวลา ๑๔.๐๐ น. หลังจากนั้นจะประชุมรับฟังข้อคิดเห็นและข้อเสนอแนะจากท่าน ในเวลา ๑๕.๐๐ น. ณ ห้องประชุม องค์การบริหารส่วนตำบลควนโดน อำเภอกวนโดน จังหวัดสตูล จึงขอเรียนเชิญท่านร่วมตรวจสอบพื้นที่และร่วมประชุมตามวัน เวลา และสถานที่ดังกล่าว โดยพร้อมเพรียงกัน

จึงเรียนมาเพื่อโปรดพิจารณา

ขอแสดงความนับถือ




นักวิชาการสิ่งแวดล้อมชำนาญการพิเศษ รักษาการแทน
ผู้อำนวยการสำนักงานทรัพยากรธรรมชาติและสิ่งแวดล้อมจังหวัดสตูล

ส่วนทรัพยากรธรรมชาติ

โทร. ๐ ๗๔๗๑ ๑๐๓๔ ต่อ ๑๓

โทรสาร. ๐ ๗๔๗๒ ๖๓๕๑




ทสจ.....วันที่.....
ตรวจ.....วันที่.....
เจ้าของ.....วันที่.....
พิมพ์.....วันที่ ๑๐ ก.พ. ๖๐
ร่าง/หา.....วันที่.....

บัญชีแนบท้าย

หนังสือสำนักงานทรัพยากรธรรมชาติและสิ่งแวดล้อมจังหวัดสตูล ส่วนที่ ๑๖ ที่
ลงวันที่

๑. นายกองค์การบริหารส่วนตำบลควนโดน
๒. กำนันตำบลควนโดน
๓. ผู้ใหญ่บ้าน หมู่ที่ ๖ ตำบลควนโดน
๔. ผู้ใหญ่บ้าน หมู่ที่ ๙ ตำบลควนโดน
๕. อีหม่ามมัสยิด หมู่ที่ ๖ ตำบลควนโดน
๖. นายสมบุญ คำแพง เครือข่ายประชาชนติดตามแผนพัฒนาจังหวัดสตูล
๗. นายอับดุลมายิด(หยัด) คาหมาค ประธานคณะกรรมการบ้านนาปรัก
๘. นายสมศักดิ์ วิเชียรคู่ ประธานคณะกรรมการบ้านควนสูง

สำเนาถูกต้อง



(๑๖)

สรุปผลการตรวจสอบข้อเท็จจริงในพื้นที่ “เขาไต่กระบัง”

ตำบลควนโดน อำเภอควนโดน และตำบลทุ่งนุ้ย อำเภอควนกาหลง จังหวัดสตูล

วันที่ ๑๖ กุมภาพันธ์ ๒๕๖๐

๑. ผู้เข้าร่วมตรวจสอบพื้นที่และเข้าร่วมประชุม

๑.๑ หน่วยงานราชการ

| | | |
|----|--|---|
| ๑. | | อุตสาหกรรมจังหวัดสตูล |
| ๒. | | นักวิเคราะห์นโยบายและแผนชำนาญการพิเศษ |
| | | สำนักงานอุตสาหกรรมจังหวัดสตูล |
| ๓. | | นักวิชาการทรัพยากรธรณีชำนาญการ |
| | | สำนักงานอุตสาหกรรมจังหวัดสตูล |
| ๔. | | ป่าไม้จังหวัดสตูล |
| ๕. | | ผู้อำนวยการส่วนทรัพยากรธรรมชาติ |
| | | สำนักงานทรัพยากรธรรมชาติและสิ่งแวดล้อมจังหวัดสตูล |

๑.๒ ภาคผู้นำท้องถิ่น ผู้นำท้องที่ และภาคประชาชน

| | | |
|----|----------------------------------|---|
| ๑. | | รองนายกองค์การบริหารส่วนตำบลควนโดน |
| ๒. | | ประธานคณะกรรมการคัดค้านเหมืองแร่หินบ้านนาปริก |
| ๓. | | ผู้ใหญ่บ้านหมู่ที่ ๙ บ้านนาปริก ตำบลควนโดน |
| | | อำเภอควนโดน จังหวัดสตูล |
| ๔. | | ประธานคณะกรรมการคัดค้านเหมืองแร่หินบ้านควนสูง |
| ๕. | | เครือข่ายประชาชนติดตามแผนพัฒนาจังหวัดสตูล |
| ๖. | ราษฎรในพื้นที่และบริเวณใกล้เคียง | ประมาณ ๘๐ คน |

๒. สรุปผลการตรวจสอบพื้นที่

๒.๑ พื้นที่ขอประทานบัตร “เขาไต่กระบัง” กับสถานที่ต่างๆ ในท้องที่ หมู่ที่ ๙ บ้านนาปริก ตำบลควนโดน

๑. เป็นภูเขาลูกโดด
๒. เป็นป่าดิบชื้น พันธุ์ไม้ใหญ่น้อยขึ้นหนาแน่น
๓. รอบๆ ภูเขาเป็นสวนยางพารา สวนปาล์ม สวนผลไม้บ้านนาชนิด ของราษฎร
๔. มีถ้ำ หินงอก-หินย้อย จำนวน ๑๐ ถ้ำ มีพรุ และน้ำซับไหลลงห้วยตาหრაไหลรวมกับ ห้วยลำมั่งงัว ห้วยใหญ่ ลงคลองดุสน
๕. มีสัตว์ และนกนานาชนิด และมีถ้ำค้างคาว
๖. อยู่ห่างจากบ้านหลังแรก หมู่ที่ ๙ ประมาณ ๒๐๐ เมตร
๗. อยู่ห่างจากป่าชุมชนเขาพะเนียด และแหล่งโบราณคดียุคก่อนประวัติศาสตร์ เขาพะเนียด ประมาณ ๘๕๐ เมตร
๘. อยู่ห่างจากโบราณสถาน กุโบร์กูรัตมานา ฆารังรายา แลสถานะนา ปะดุกาต่วน บ้านนาปริก ประมาณ ๘๐๐ เมตร
๙. อยู่ห่างจากมัสยิดพิตทุเรห้มาน ประมาณ ๗๐๐ เมตร
๑๐. อยู่ห่างจากศูนย์ศึกษาอนุรักษณ์และการศึกษาตามอัธยาศัยควนโดน (กศน.) ประมาณ ๑,๐๐๐ เมตร
๑๑. อยู่ห่างจากศูนย์ ICT ประจำตำบลควนโดน ประมาณ ๗๐๐ เมตร

๑๒. อยู่ห่างจากโรงเรียนตาดิกาหมู่บ้าน ประมาณ ๗๐๐ เมตร
๑๓. มีบ่อเลี้ยงปลา จำนวน ๓๘ บ่อ
๑๔. มีสถานที่ขยายพันธุ์สัตว์น้ำหมู่บ้าน
๑๕. อยู่ห่างจากถังเก็บน้ำฝาย ๙๙ ประมาณ ๖๕๐ เมตร
๑๖. อยู่ห่างจากฝายเก็บน้ำห้วยใหญ่ ประมาณ ๘๐๐ เมตร
๑๗. อยู่ห่างจากถังเก็บน้ำประปาภูเขา ประมาณ ๓๕๐, ๗๐๐, ๑,๑๐๐ เมตร
๑๘. มีบ่อน้ำตื้น จำนวน ๓๑ บ่อ
๑๙. อยู่ห่างจากโรงผลิตน้ำดื่มชุมชน ประมาณ ๗๐๐ เมตร
๒๐. มีฝายส่งน้ำคอนกรีต
๒๑. ติดกับถนนสาธารณะ (ทางหลวงชนบท สาย สด ๓๐๒๒) ควนโตะชำ – นาปรัก
๒๒. มีราษฎร จำนวน ๔๕๐ คน, และมีครัวเรือน จำนวน ๑๐๙ ครัวเรือน
๒๓. ติดกับแนวสายส่งกระแสไฟฟ้าแรงสูง

๒.๒ พื้นที่ขอประทานบัตร “เขาโตะกรัง” กับสถานที่ต่างๆ ในท้องที่ หมู่ที่ ๗ บ้านบุเกี่ยยามู ตำบลควนโดน

๑. อยู่ห่างจากบ่อน้ำศรีประดุกา ประมาณ ๗๕๐ เมตร
๒. มีฝายส่งน้ำคอนกรีตเพื่อการเกษตร
๓. อยู่ห่างจากศูนย์ปฐมวัยองค์การบริหารส่วนตำบลควนโดน ประมาณ ๑,๕๐๐ เมตร
๔. อยู่ห่างจากมัสยิดบุเกี่ยยามู ประมาณ ๑,๕๐๐ เมตร
๕. อยู่ห่างจากโรงเรียนตาดิกา ประมาณ ๑,๕๐๐ เมตร
๖. อยู่ห่างจากอาคารอเนกประสงค์ ประมาณ ๑,๘๐๐ เมตร
๗. อยู่ห่างจากคลองบุเกี่ยยามู ประมาณ ๑,๙๐๐ เมตร
๘. อยู่ห่างจากถนนสาธารณะบุเกี่ยยามู – ดุสน ๑,๙๐๐ เมตร
๙. อยู่ห่างจากกุโบร์ต้นท่อน ประมาณ ๑,๖๐๐ เมตร
๑๐. อยู่ห่างจากกุโบร์ป่าโตะเหรียม ประมาณ ๑,๙๐๐ เมตร
๑๑. อยู่ห่างจากกุโบร์ป่าหวาย ประมาณ ๑,๖๐๐ เมตร
๑๒. อยู่ห่างจากถังเก็บน้ำประปาภูเขา ๓ ลูก ประมาณ ๑,๕๐๐ เมตร
๑๓. อยู่ห่างจากสระน้ำปากบางปรัก ประมาณ ๑,๕๐๐ เมตร
๑๔. มีบ่อน้ำตื้น จำนวน ๕๘ ลูก
๑๕. ราษฎร ๗๐๐ กว่าคน, ๓๕๐ ครัวเรือน
๑๖. อยู่ห่างจากโรงเรียนบุเกี่ยยามู หมู่ที่ ๗ ประมาณ ๑,๕๐๐ เมตร
๑๗. อยู่ห่างจากแหล่งโบราณคดียุคก่อนประวัติศาสตร์ (เพิงผาป่าโตะไร่) ๓,๕๐๐ ปี หมู่ที่ ๗ ประมาณ ๑,๒๐๐ เมตร

๒.๓ พื้นที่ขอประทานบัตร “เขาโตะกรัง” กับสถานที่ต่างๆ ในท้องที่ หมู่ที่ ๗ บ้านเกาะใหญ่ ตำบลทุ่งนุ้ย

๑. อยู่ห่างจากโรงเรียนอรุณศาสน์วิทยามูลนิธิ ๓๓๐ เมตร
 - มีอาคาร ๓ ชั้น จำนวน ๓ หลัง
 - มีอาคาร ๒ ชั้น จำนวน ๔ หลัง
 - มีอาคาร ๑ ชั้น จำนวน ๒ หลัง

/- มีอาคาร...

- มีอาคารอเนกประสงค์ จำนวน ๑ หลัง มีอาคารที่ละหมาดและอบรมศาสนา จำนวน ๑ หลัง
- นักเรียนพักประจำที่โรงเรียน จำนวน ๖๐๐ คน/นักเรียนที่ไป-กลับ จำนวน ๗๐๐ คน
- มีประชาชนหญิงจากต่างจังหวัดมาเรียนศาสนาที่โรงเรียนอิสลามศึกษาวิทยาลัยมุสลิมในหลายๆ วันเสาร์ เช่น ประชาชนในจังหวัดสตูล ประชาชนจากจังหวัดปัตตานี จังหวัดยะลา จังหวัดสงขลา จังหวัดพัทลุง และจังหวัดตรัง จำนวน ๒,๐๐๐ คน
- มีประชาชนชายจากภายในจังหวัดมาเรียนศาสนาที่โรงเรียนอิสลามศึกษาวิทยาลัยมุสลิมในหลายๆ วันพฤหัสบดี จำนวน ๑๐๐ คน
- มีบ้านพักครู จำนวน ๙ หลัง
- อยู่ห่างจากแท้งค์ประปาโรงเรียน ประมาณ ๓๐๐ เมตร
- มีโรงอาหารนักเรียนหญิง จำนวน ๒ โรง ๑) โรงอาหารนักเรียนชาย ห่างประมาณ ๔๐๐ เมตร ๒) โรงอาหารนักเรียนหญิง ห่างประมาณ ๓๕๐ เมตร
- โรงจอดรถ จำนวน ๒ โรง
- มีครู จำนวน ๑๐๒ คน

๒. ชุมชนบ้านเกาะใหญ่ มีครัวเรือน จำนวน ๓๒๐ ครัวเรือน

๓. อยู่ห่างจากกุโบร์เกาะใหญ่ ประมาณ ๑,๐๐๐ เมตร

๔. อยู่ห่างจากมัสยิดเกาะใหญ่ ประมาณ ๑,๓๐๐ เมตร

๒.๔ พื้นที่ขอประทานบัตร “เขาโต๊ะกรัง” กับสถานที่ต่างๆ ในท้องที่ หมู่ที่ ๗ บ้านควนลุดง ตำบลทุ่งนุ้ย

๑. รอบๆ ภูเขาเป็นสวนยางพารา และสวนปาล์มของราษฎร

๒. สัตว์เลี้ยง วัว แพะ

๓. อยู่ห่างจากมัสยิด ประมาณ ๔๐๐ เมตร

๔. อยู่ห่างจากแท้งค์ประปาหมู่บ้าน ประมาณ ๔๐๐ เมตร

๕. ชุมชนมีครัวเรือน จำนวน ๖๕ ครัวเรือน (ตั้งอยู่ห่างจากชุมชนไม่เกิน ๕๐๐ เมตร)

๖. อยู่ห่างจากศูนย์เด็กเล็ก ประมาณ ๑,๐๐๐ เมตร

๗. อยู่ห่างจากโรงเรียนบ้านทุ่งตำเสา ประมาณ ๑,๐๐๐

๘. อยู่ห่างจากปั้มน้ำมัน ปตท. ประมาณ ๑,๑๐๐ เมตร

๙. อยู่ห่างจากปั้มน้ำมัน LPG ประมาณ ๖๐๐ เมตร

๑๐. อยู่ห่างจากธนาคารกรุงไทย ประมาณ ๑,๑๐๐ เมตร

๑๑. อยู่ห่างจากห้วยลำม้ง

๑๒. อยู่ห่างจากประปาหมู่บ้านที่ ๗ ประมาณ ๑,๒๐๐ เมตร

๑๓. อยู่ห่างจากโรงเรียนตาดีกา ประมาณ ๑,๓๐๐ เมตร

๑๔. อยู่ห่างจากป้อมตำรวจ ประมาณ ๑,๒๐๐ เมตร

๑๕. อยู่ห่างจาก ถนนสาธารณะบ้านควนลุดง – เกาะใหญ่ ประมาณ ๑๕๐ เมตร

๑๖. มีครัวเรือน จำนวน ๓ ครัวเรือน ห่างประมาณ ๑๕๐ เมตร

๑๗. มีบ่อเลี้ยงปลา จำนวน ๑๐ บ่อ

๑๘. อยู่ห่างจากที่ทำกร่อยแหว่งทางหลวงสตูล ประมาณ ๒๐๐ เมตร

๑๙. อยู่ในพื้นที่ป่าชุมชนเขาโต๊ะกรัง

พื้นที่ขอประทานบัตร...

๒.๕ พื้นที่ขอประทานบัตร “เขาไต่กระบัง” กับสถานที่ต่างๆ ในท้องที่ หมู่ที่ ๑๐ ตำบลทุ่งนุ้ย

๑. อยู่ห่างจากโรงเรียนรุ่งอรุณ ประมาณ ๕๐๐ เมตร
๒. อยู่ห่างจากโรงเรียนทอฝัน ประมาณ ๖๐๐ เมตร-
๓. อยู่ห่างจากแท้งค์ประปาโรงเรียนรุ่งอรุณ ประมาณ ๕๐๐ เมตร
๔. มีบ่อเลี้ยงปลา จำนวน ๒๕ บ่อ
๕. อยู่ห่างจากสนามควนกาหลงอารีนา ประมาณ ๑,๐๐๐ เมตร
๖. อยู่ห่างจากที่ทำการไปรษณีย์ ประมาณ ๑,๒๐๐ เมตร
๗. อยู่ห่างจากธนาคารเพื่อการเกษตรและสหกรณ์การเกษตร (ธ.ก.ส.) ประมาณ ๑,๒๐๐ เมตร
๘. อยู่ห่างจากมัสยิดสามแยกนิคม ประมาณ ๑,๒๕๐ เมตร (โรงเรียนตาดีกา)
๙. อยู่ห่างจากโรงเรียนสอนศาสนาบ้านควนเสือ ประมาณ ๑,๒๕๐ เมตร
๑๐. อยู่ห่างจากตลาดนัด ประมาณ ๑,๒๐๐ เมตร
๑๑. อยู่ห่างจากถนนสตูล-หาดใหญ่ (ถนนยนตรการกำธร) ประมาณ ๕๐๐ เมตร
๑๒. มีสะพานลอย ๒ แห่ง

๒.๖ พื้นที่ขอประทานบัตร “เขาไต่กระบัง” กับสถานที่ต่างๆ ในท้องที่ หมู่ที่ ๖ บ้านสะพานเหล็ก (ดusun ต.ควนโดน)

๑. อยู่ห่างจากโรงเรียนบ้านดusun ประมาณ ๑,๑๖๐ เมตร
๒. อยู่ห่างจากห้วยตารา หมู่ที่ ๖ ตำบลควนโดน ประมาณ ๑๑๖ เมตร
๓. อยู่ห่างจากห้วยลำจวนเส้นแบ่งแดน หมู่ที่ ๖ กับ หมู่ที่ ๙ ตำบลควนโดน ประมาณ ๑๙๐ เมตร
๔. อยู่ห่างจากแหล่งน้ำเพื่อการผลิตน้ำประปาชลประทานดusun ประมาณ ๑,๖๕๐ เมตร
๕. อยู่ห่างจากที่ทำการชลประทานดusun กรมชลประทาน ประมาณ ๑,๕๐๐ เมตร
๖. กุโบร์ดusunนอก ประมาณ ๑,๖๐๐ เมตร
๗. กุโบร์ดusunใน
๘. มัสยิดบ้านหัวสะพานเหล็ก, โรงเรียนตาดีกา
๙. ตลาดนัดเปิดท้ายดusun ประมาณ ๑,๔๐๐ เมตร
๑๐. ตลาดไม้ผล (องค์การบริหารส่วนจังหวัดสตูล) ประมาณ ๘๐๐ เมตร

๒.๗ พื้นที่ขอประทานบัตร “เขาไต่กระบัง” กับสถานที่ต่างๆ ในท้องที่ หมู่ที่ ๕ บ้านดusun ตำบลควนโดน

๑. อยู่ห่างจากแหล่งโบราณคดีเขาหนาม ประมาณ ๑,๓๐๐ เมตร
๒. เขารังตังกา หมายเลข ๑ ประมาณ ๑,๖๐๐ เมตร
๓. เขารังตังกา หมายเลข ๒ ประมาณ ๑,๗๐๐ เมตร
๔. มัสยิดบ้านดusunนอก, โรงเรียนตาดีกา

๒.๘ สาเหตุที่คัดค้าน

๑. มีผลกระทบต่อสุขภาพของราษฎร
๒. มีผลกระทบต่อพืชผลการเกษตร
๓. มีผลกระทบต่อสัตว์เลี้ยง
๔. มีผลกระทบต่อแหล่งน้ำ และสัตว์น้ำ
๕. มีผลกระทบต่อป่าไม้ และสัตว์ป่า
๖. มีผลกระทบต่อวิถีชีวิตของราษฎร
๗. มีผลกระทบต่ออาคาร สิ่งก่อสร้าง
๘. มีผลกระทบต่อแหล่งโบราณสถานประวัติศาสตร์ หินงอก หินย้อย

๙. มีผลกระทบต่อความปลอดภัยในชีวิตและทรัพย์สิน
๑๐. มีผลกระทบต่อการคมนาคมขนส่ง การใช้เส้นทางเข้า-ออกหมู่บ้าน เสี่ยงต่อการเกิดอุบัติเหตุจากการบรรทุก
๑๑. มีผลกระทบต่อถนนสาธารณะเป็นหลุม เป็นบ่อ
๑๒. มีผลกระทบต่อเส้นทางท่องเที่ยว เส้นทางปั่นจักรยาน ชมธรรมชาติ

๒.๙ ผู้ร่วมตรวจสอบ

..... (นักคัดค้านเหมืองหินบ้านนาปรัก)

..... (ปรัก)

..... (๔)

..... (ตยา)

..... (ทุ่งน้อย , ประธานคณะทำงานคัดค้านเหมืองหินบ้านควนสูง)

..... (บลทุ่งน้อย)

..... (สนวิทยามูลนิธิ)

..... (ามูลนิธิ)

..... (งเรียนอรุณศาสนวิทยามูลนิธิ)

๓. สรุปผลการประชุมรับฟังข้อคิดเห็นและข้อเสนอแนะจากผู้เกี่ยวข้อง ณ องค์การบริหารส่วนตำบลควนโดน

๑. นายสุรศักดิ์ กนกเนตรจรรยา

ผู้อำนวยการส่วนทรัพยากรธรรมชาติ
สำนักงานทรัพยากรธรรมชาติและสิ่งแวดล้อม
จังหวัดสตูล

๑. ชี้แจงว่า สำนักงานทรัพยากรธรรมชาติและสิ่งแวดล้อมจังหวัดสตูล ได้รับแจ้งจากสำนักงานอุตสาหกรรมจังหวัดสตูลว่า บริษัท ภูทองอันดา จำกัด ได้ยื่นขอประทานบัตรเหมืองแร่หินอุตสาหกรรมชนิดหินปูน เพื่ออุตสาหกรรมก่อสร้าง คำขอที่ ๔/๒๕๕๔ ลงวันที่ ๒๘ กรกฎาคม ๒๕๕๔ ในท้องที่ หมู่ที่ ๖ ตำบลควนโดน อำเภอควนโดน เนื้อที่ ๑๑๐ ไร่ ๑ งาน ๗๘ ตารางวา เป็นพื้นที่กรรมสิทธิ์ ๔๘ ไร่ ๒ งาน ๕๗ ตารางวา เป็นพื้นที่ป่าไม้ ๖๑ ไร่ ๓ งาน ๒๑ ตารางวา ซึ่งจากการตรวจสอบเบื้องต้น เป็นพื้นที่ป่าไม้ตามพระราชบัญญัติป่าไม้ พ.ศ. ๒๔๘๔ ไม่อยู่ในเขตป่าสงวนแห่งชาติ, หรืออุทยานแห่งชาติและได้มีประกาศกระทรวงอุตสาหกรรม ฉบับที่ ๕ ลงวันที่ ๑๘ สิงหาคม ๒๕๔๐ ให้ “เขาลูกช้าง” ท้องที่หมู่ที่ ๖ ตำบลควนโดน อำเภอควนโดน และ หมู่ที่ ๗ ตำบลทุ่งนุ้ย อำเภอควนกาหลง จังหวัดสตูล เป็นแหล่งหินอุตสาหกรรม และในขณะนี้ยังไม่ได้รับแจ้งจากสำนักจัดการทรัพยากรป่าไม้ที่ ๑๓ (สงขลา) ว่า บริษัท ภูทองอันดา จำกัด ได้ไปยื่นคำขออนุญาตใช้พื้นที่ป่าไม้แล้วหรือไม่อย่างไร

๒. สำนักงานทรัพยากรธรรมชาติและสิ่งแวดล้อมจังหวัดสตูล ได้รับแจ้งจากจังหวัดสตูล ตามหนังสือที่ สต ๐๐๑๗.๑/๑๐๔๘๗ ลงวันที่ ๒๘ ธันวาคม ๒๕๕๔ ให้ตรวจสอบข้อเท็จจริงกรณีชาวบ้านคัดค้านการขอประทานบัตรเหมืองแร่หินบริเวณเขาโต๊ะกรัง ตำบลควนโดน อำเภอควนโดน จังหวัดสตูล จึงได้ประสานหน่วยงานที่เกี่ยวข้องมาร่วมตรวจสอบข้อเท็จจริงในวันนี้

ชี้แจงว่า โรงเรียนอรุณศาสนวิद्याมูลนิธิ ตั้งอยู่ห่างจากภูเขาที่ขอประทานบัตร ประมาณ ๓๓๐ เมตร มีนักเรียนประจำและไป-กลับ ตั้งแต่ชั้นอนุบาล ถึงชั้นมัธยม ๑,๐๐๐ กว่าคน และทุกวันเสาร์จะมีราษฎรจากภายในจังหวัดสตูลและจังหวัดใกล้เคียง มาเรียนศาสนา ๑,๐๐๐ กว่าคน เช่นเดียวกัน ผลกระทบจากการระเบิดหิน อาจทำให้อาคารโรงเรียนร้าวเกิดอันตรายได้ และเกิดมลภาวะเป็นพิษต่อนักเรียน ครู และราษฎร อีกอย่างหนึ่งผู้ขอประทานบัตร ๑๑๐ ไร่ แต่ทำไมต้องปักหมุดแนวเขตรอบภูเขา

ได้ชี้แจงขั้นตอนในการขอประทานบัตร และชี้แจงว่า ถ้าจะขอยกเลิกประกาศแหล่งหินของกระทรวงอุตสาหกรรมก็ให้ยื่นเรื่องที่สำนักงานอุตสาหกรรมจังหวัดสตูล

๒. นายอับดุลเลาะห์ ปะดกา

ครูโรงเรียนอรุณศาสนวิद्याมูลนิธิ

๓. นางสาวจันทิรา วิภค

นักวิชาการทรัพยากรธรณีชำนาญการ
สำนักงานอุตสาหกรรมจังหวัดสตูล

๑๑.๑๑.๑๑.๑๑.๑๑

/๔. นาย

๔. นายอับดุลมายิด ดาหมาด

ประธานคณะกรรมการคัดค้านเหมืองหินบ้านนาปรัก

๕. นายวิโรจน์ เทศอาเล็บ

รองนายกองค์การบริหารส่วนตำบลควนโดน

๖. นายสมบุญ คำแพง

เครือข่ายประชาชนติดตามแผนพัฒนาจังหวัดสตูล

ชี้แจงว่า ตามประกาศกระทรวงอุตสาหกรรมได้กำหนดแหล่งหินบริเวณเขารูปช้าง แต่ผู้ขอประทานบัตรได้ยื่นคำขอบริเวณเขาโต๊ะกรัง ราษฎรรอบๆ ภูเขาได้ยื่นหนังสือร้องเรียนไปยังองค์การบริหารส่วนตำบลควนโดนแล้ว ว่าไม่มีส่วนร่วมในการแสดงความคิดเห็นตั้งแต่ขั้นตอนแรก ชาวบ้านจึงไม่ต้องการให้กระบวนการขออนุญาตนี้ดำเนินการต่อไป

ชี้แจงว่าสภาองค์การบริหารส่วนตำบลควนโดนจะพิจารณาว่าจะให้ความเห็นชอบหรือไม่เท่านั้น แต่การทำประชาคมเป็นหน้าที่ของกำนัน องค์การบริหารส่วนตำบลควนโดน ก็ไม่ทราบว่าเขาโต๊ะกรัง พื้นที่ทั้งหมดกี่ไร่ และไม่ทราบว่าพื้นที่ติดเขตอำเภอควนกาหลงหรือไม่

ได้สรุปข้อเสนอของที่ประชุม ดังนี้

๑. ให้ยกเลิกประกาศแหล่งหินของกระทรวงอุตสาหกรรม
๒. ให้ยกเลิกมติสภาองค์การบริหารส่วนตำบลควนโดน และให้ตรวจสอบการออกมติ ของสภาองค์การบริหารส่วนตำบลควนโดน
๓. ให้ยกเลิกประชาคมบ้านสะพานเหล็ก และให้ตรวจสอบกระบวนการประชาคมว่าถูกต้อง ครบคลุม ราษฎรในพื้นที่และบริเวณใกล้เคียงที่มีผลกระทบโดยตรงหรือไม่
๔. ให้ยกเลิกใบไต่สวนของสำนักงานอุตสาหกรรมจังหวัดสตูล และให้ตรวจสอบเจ้าหน้าที่ที่เกี่ยวข้อง
๕. ให้ตรวจสอบประกาศแหล่งหิน เนื่องจากข้อมูลเขาไม่ตรงกับข้อเท็จจริงในพื้นที่ เป็นพื้นที่คาบเกี่ยว หมู่ที่ ๖ ตำบลควนโดน และหมู่ที่ ๗ ตำบลทุ่งนุ้ย
๖. ให้ยกเลิกคำขอประทานบัตรในพื้นที่เขาโต๊ะกรัง

ที่ประชุม



เห็นชอบตามข้อเสนอดังกล่าว

ฉบับที่กรรมการประชุม


ผู้อำนวยการส่วนทรัพยากรธรรมชาติ

สำนักงานทรัพยากรธรรมชาติและสิ่งแวดล้อมจังหวัดสตูล



ภาพถ่ายการตรวจสอบพื้นที่บริเวณเขาโต๊ะกรัง
ด้านที่ติดต่อกับพื้นที่หมู่ที่ ๗ ตำบลควนกาหลง อำเภอควนกาหลง จังหวัดสตูล
แนบท้ายบันทึกการตรวจสอบ






“เขาไต่กรัง” ด้านที่ติดต่อกับพื้นที่หมู่ที่ ๗ และหมู่ที่ ๑๐ ตำบลทุ่งนุ้ย อำเภอควนกาหลง จังหวัดสตูล
 แบนท้ายบันทึกการตรวจสอบ



“เขาโต๊ะกรัง” ด้านที่ติดต่อกับพื้นที่หมู่ที่ ๖,๗ และหมู่ที่ ๘ ตำบลควนโดน อำเภอควนโดน จังหวัดสตูล
แบบถ่ายบันทึกการตรวจสอบ



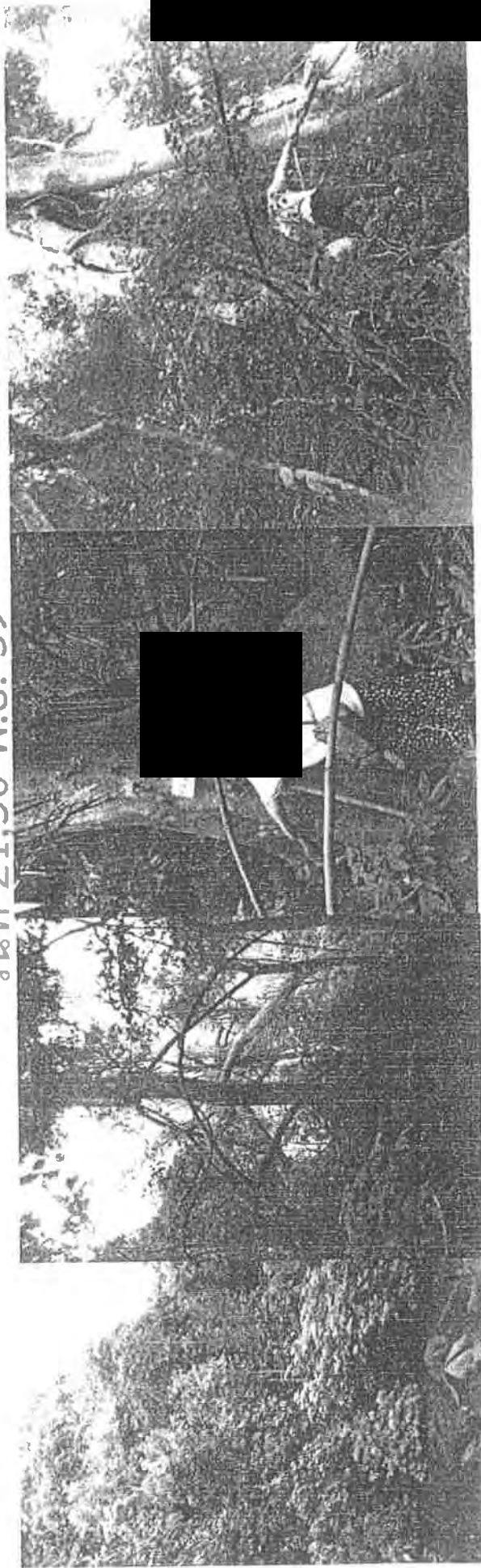


ด้านหลังโรงเรียนอรุณศาสน์วิทยามูลนิธิ คือ “เขาโต๊ะกรัง”
 ด้านที่ติดต่อกับพื้นที่หมู่ที่ ๗ ตำบลทุ่งนุ้ย อำเภอควนกาหลง จังหวัดสตูล
 แบนท้ายบันทึกการตรวจสอบ



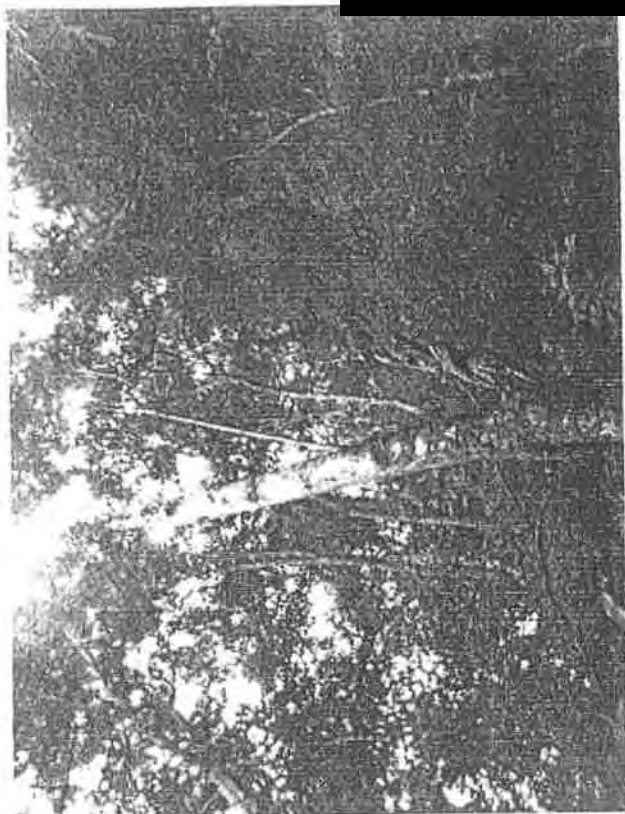



ประชาชนสำรวจร่วมกับผู้ประสานงาน ทสม. ระดับภาค

วันที่ 21,30 พ.ย. 59

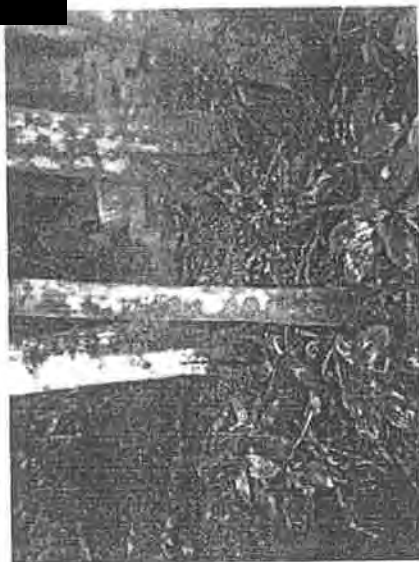













ประชาชนสำรวจร่วมกับผู้ประสานงาน ทสม. ระดับภาค

วันที่ 21,30 พ.ย. 59



ก-217







ประชาชนสำรวจร่วมกับผู้ประสานงาน ทสม. ระดับภาค

วันที่ 21,30 พ.ย. 59



หน้าปก ๒๕๐๙

หน้าปก ๒๕๐๙



FOOTPRINTS



สำเนาฉบับ

ที่ สต ๐๐๑๓.๓/๑๑๒๒

สำนักงานทรัพยากรธรรมชาติ
และสิ่งแวดล้อมจังหวัดสตูล
ถนนสตูลธานี สต ๙๑๐๐๐

๑๐ กุมภาพันธ์ ๒๕๖๐

เรื่อง ขอรบความคืบหน้ากรณีคัดค้านการขอประทานบัตรฯ ในพื้นที่ตำบลควนโดน และขอคัดสำเนาเอกสาร

เรียน นายอับดุลม้ายิด(มหายิด) ดาหมาด ประธานคณะทำงานบ้านนาปรัก

นายสมศักดิ์ วิเชียรคู่ ประธานคณะทำงานบ้านควนลุดง

อ้างถึง หนังสือที่ทำการผู้ใหญ่บ้าน หมู่ที่ ๙ ตำบลควนโดน อำเภอควนโดน จังหวัดสตูล ลงวันที่ ๓๑ มกราคม ๒๕๖๐


สิ่งที่ส่งมาด้วย สำเนาหนังสือสำนักงานทรัพยากรธรรมชาติและสิ่งแวดล้อมจังหวัดสตูล ที่ สต ๐๐๑๓.๓/ว ๑๕๓๗ ลงวันที่ ๒๒ ธันวาคม ๒๕๕๙

ตามหนังสือที่อ้างถึง ขอรบความคืบหน้ากรณีคัดค้านการขอประทานบัตรทำเหมืองแร่หินอุตสาหกรรมชนิดหินปูน เพื่ออุตสาหกรรมก่อสร้าง ของบริษัท ภูทองอันดา จำกัด ในท้องที่ หมู่ที่ ๖ ตำบลควนโดน อำเภอควนโดน จังหวัดสตูล และขอคัดสำเนาเอกสารที่เกี่ยวข้อง นั้น

สำนักงานทรัพยากรธรรมชาติและสิ่งแวดล้อมจังหวัดสตูล ขอเรียนว่า ได้แจ้งผลการดำเนินการในเบื้องต้นให้ท่านทราบแล้วตามสำเนาหนังสือที่ส่งมาด้วย และขอเรียนเพิ่มเติมว่าในขณะนี้สำนักงานทรัพยากรธรรมชาติและสิ่งแวดล้อมจังหวัดสตูล ยังไม่ได้รับแจ้งเรื่องราวคำขออนุญาตใช้ประโยชน์พื้นที่ป่าไม้เพื่อทำเหมืองแร่หินอุตสาหกรรมชนิดหินปูนเพื่ออุตสาหกรรมก่อสร้าง ของบริษัท ภูทองอันดา จำกัด จากสำนักจัดการทรัพยากรป่าไม้ที่ ๑๓ (สงขลา) แต่อย่างไรก็ดี จึงยังไม่ได้รับเอกสารประกอบคำขอคือ รายงานการวิเคราะห์ผลกระทบสิ่งแวดล้อม และยังไม่ได้ร่วมดำเนินการตรวจสอบสภาพป่าตามกฎกระทรวงการขออนุญาต และการอนุญาตทำประโยชน์ในเขตป่า พ.ศ. ๒๕๕๘

จึงเรียนมาเพื่อโปรดทราบ

ขอแสดงความนับถือ




นักวิชาการสิ่งแวดล้อมชำนาญการพิเศษ รักษาการแทน
ผู้อำนวยการสำนักงานทรัพยากรธรรมชาติและสิ่งแวดล้อมจังหวัดสตูล

ส่วนทรัพยากรธรรมชาติ

โทร. ๐ ๗๔๗๑ ๑๐๓๙ ต่อ ๑๓

โทรสาร ๐ ๗๔๗๒ ๑๓๙๑

ณ วันที่ ๑๐ กุมภาพันธ์ ๒๕๖๐



ทสจ.....วันที่.....
ตรวจ.....วันที่.....
เจ้าของ.....วันที่.....
พิมพ์.....วันที่ 10 ก.พ. ๖๐
ร่าง/ทาน.....วันที่ ก-222.....

เลขที่รับ ๕๓๓
เขียนที่ ที่ทำการผู้ใหญ่บ้านหมู่ที่ ๑ ต.ป.พ. ๒๕๖๐
ตำบลควนโดน อำเภอควนโดน
จังหวัดสตูล 91160

31 มกราคม 2560

เรื่อง ขอรบความคืบหน้ากรณีคัดค้านการขอประทานบัตรฯ ในพื้นที่ตำบลควนโดน และขอคัดสำเนาเอกสาร

เรียน ผู้อำนวยการสำนักงานทรัพยากรธรรมชาติและสิ่งแวดล้อมจังหวัดสตูล

อ้างถึง 1. หนังสือที่ทำการผู้ใหญ่บ้านหมู่ที่ ๑ ตำบลควนโดน ลงวันที่ 3 พฤศจิกายน 2559

2. หนังสือสำนักงานปลัดกระทรวงทรัพยากรธรรมชาติและสิ่งแวดล้อม ที่ ทส 0206 27357

ลงวันที่ 22 พฤศจิกายน 2559

ส่วนทรัพยากรธรรมชาติ
เลขที่รับ 170
ลงวันที่ 7 ก.พ. 2560

ตามหนังสือที่อ้างถึง 1 ประชาชนผู้ได้รับผลกระทบได้มีหนังสือถึงรัฐมนตรีว่าการกระทรวงทรัพยากรธรรมชาติและสิ่งแวดล้อม เพื่อร้องเรียนและขอคัดค้านและขอให้ยุติการดำเนินโครงการ พร้อมสำเนาหนังสือแจ้งท่านทราบด้วยแล้ว และตามหนังสือที่อ้างถึง 2 รัฐมนตรีว่าการกระทรวงทรัพยากรธรรมชาติและสิ่งแวดล้อมรับทราบประเด็นข้อคัดค้านแล้ว และได้มอบหมายให้สำนักงานปลัดกระทรวงฯ แจ้งให้กรมป่าไม้ สำนักงานนโยบายและแผนทรัพยากรธรรมชาติและสิ่งแวดล้อม และสำนักงานทรัพยากรธรรมชาติและสิ่งแวดล้อมจังหวัดสตูล พิจารณาดำเนินการตามอำนาจหน้าที่และแจ้งให้ผู้ร้องทราบ นั้น

ในการนี้ จึงขอทราบรายละเอียด ดังนี้

1. ขอรบความคืบหน้ากรณีคัดค้านการขอประทานบัตรฯ ดังกล่าว

2. ขอรบความคืบหน้ากรณีการพิจารณาหรือการจัดทำรายงานการวิเคราะห์ผลกระทบสิ่งแวดล้อมของโครงการ

3. ขอรบความคืบหน้ากรณีการตรวจสอบพื้นที่ป่าเพื่อการอนุญาตเข้าทำประโยชน์

4. ขอคัดสำเนาเอกสารข้างต้น และหรือเอกสารอื่นใดที่เกี่ยวข้องทั้งหมดยกเว้นเอกสารสำเนาบัตรประชาชน สำเนาทะเบียนบ้านของบุคคล โดยข้อมูลที่ขอคัดถ่ายดังกล่าวเป็นข้อมูลข่าวสารราชการตามมาตรา 4 แห่งพระราชบัญญัติข้อมูลข่าวสารราชการ พ.ศ.2540 ซึ่งเป็นข้อมูลข่าวสารที่หน่วยงานรัฐต้องจัดให้มีไว้และต้องจัดไว้ให้ประชาชนเข้าตรวจดูได้

ทั้งนี้ เพื่อให้ประชาชนผู้ได้รับผลกระทบได้รับรู้ข้อมูลข่าวสารของโครงการอย่างต่อเนื่อง และสามารถใช้สิทธิต่าง ๆ ตามรัฐธรรมนูญและข้อกฎหมายที่เกี่ยวข้องได้ตามสมควรต่อไป

จึงเรียนมาเพื่อทราบและโปรดพิจารณาดำเนินการตามคำขอภายใน 15 วัน หากผลการดำเนินการเป็นอย่างไร โปรดแจ้งความคืบหน้าและผลการพิจารณาเป็นหนังสือตอบกลับมาตามที่อยู่ ในหนังสือฉบับนี้ด้วย

ส่วนราชการ

ขอแสดงความนับถือ

อัยการจังหวัดสตูล

ประธานคณะทำงานบ้านนาปรัง

ประธานคณะทำงานบ้านควนสูง

] ส่วนอำนวยการ

] ส่วนสิ่งแวดล้อม

] ส่วนทรัพยากรธรรมชาติ

] ส่วนทรัพยากรน้ำ

ส่วนอุตสาหกรรมและพลังงาน

โทร ๐๘-๑๔๙๒-๙๘๘๑

พิจารณาดำเนินการ

พิจารณาเสนอ

รวมเรื่อง

ผู้ใหญ่บ้านหมู่ที่ 7 ตำบลทุ่งใหญ่

สำเนาฉบับ

ที่ สต ๐๐๑๓.๓/ว ๑๕๓๖

สำนักงานทรัพยากรธรรมชาติ

และสิ่งแวดล้อมจังหวัดสตูล

ถนนสุภะดิภูมิวารณ สต ๙๑๐๐๐

๒๒ ธันวาคม ๒๕๕๙

เรื่อง ขอคัดค้านการทำเหมืองแร่หินอุตสาหกรรมชนิดหินปูนเพื่ออุตสาหกรรมก่อสร้าง

เรียน นาย [REDACTED] ผู้ใหญ่บ้าน หมู่ที่ ๙ บ้านนาปรัก ตำบลควนโดน อำเภอควนโดน จังหวัดสตูล
นายอับดุลมาฮิ็ด ดาหมาด ประธานคณะทำงานบ้านนาปรัก

อ้างถึง ๑. หนังสือสำนักงานทรัพยากรธรรมชาติและสิ่งแวดล้อมจังหวัดสตูล ด่วนที่สุด ที่ สต ๐๐๑๓.๓/๑๑๕๕
ลงวันที่ ๒๙ กันยายน ๒๕๕๙

๒. หนังสือที่ทำการผู้ใหญ่บ้าน หมู่ที่ ๙ บ้านนาปรัก ตำบลควนโดน อำเภอควนโดน จังหวัดสตูล
ลงวันที่ ๒๒ พฤศจิกายน ๒๕๕๙ [REDACTED]

สิ่งที่ส่งมาด้วย สำเนาหนังสือสำนักงานปลัดกระทรวงทรัพยากรธรรมชาติและสิ่งแวดล้อม ที่ ทส ๐๒๐๖.๒/ว ๔๑๘๖
ลงวันที่ ๒๒ พฤศจิกายน ๒๕๕๙ พร้อมเอกสารที่เกี่ยวข้อง จำนวน ๑ ชุด

ตามหนังสือที่อ้างถึง ๑ สำนักงานทรัพยากรธรรมชาติและสิ่งแวดล้อมจังหวัดสตูล ได้แจ้งให้ท่านทราบว่า ตามที่ท่านได้ยื่นหนังสือขอคัดค้านการยื่นคำขอประทานบัตรทำเหมืองแร่หินอุตสาหกรรมชนิดหินปูน เพื่ออุตสาหกรรมก่อสร้าง ของบริษัท ภูทองอันดา จำกัด ซึ่งพื้นที่ที่ขอประทานบัตร ตั้งอยู่ในท้องที่หมู่ที่ ๖ ตำบลควนโดน อำเภอควนโดน จังหวัดสตูล นั้น สำนักงานทรัพยากรธรรมชาติและสิ่งแวดล้อมจังหวัดสตูล ได้มีหนังสือแจ้งประสานไปยังสำนักงานอุตสาหกรรมจังหวัดสตูล และสำนักจัดการทรัพยากรป่าไม้ที่ ๑๓ (สงขลา) เพื่อพิจารณาดำเนินการในส่วนที่เกี่ยวข้องต่อไป และตามหนังสือที่อ้างถึง ๒ ท่านได้แจ้งให้สำนักงานทรัพยากรธรรมชาติและสิ่งแวดล้อมจังหวัดสตูล ทราบว่าได้ยื่นหนังสือขอคัดค้านในกรณีดังกล่าวต่อรัฐมนตรีว่าการกระทรวงทรัพยากรธรรมชาติและสิ่งแวดล้อมด้วย นั้น


สำนักงานทรัพยากรธรรมชาติและสิ่งแวดล้อมจังหวัดสตูล ขอเรียนว่า สำนักงานปลัดกระทรวงทรัพยากรธรรมชาติและสิ่งแวดล้อม ได้มีหนังสือแจ้งข้อร้องเรียนของท่านต่อรัฐมนตรีว่าการกระทรวงทรัพยากรธรรมชาติและสิ่งแวดล้อมให้สำนักงานทรัพยากรธรรมชาติและสิ่งแวดล้อมจังหวัดสตูลทราบ และใช้ประกอบการพิจารณาการยื่นคำขออนุญาตใช้ประโยชน์ที่ดินป่าไม้ แต่มีผู้ยื่นขอคัดค้าน (รายละเอียดตามสิ่งที่ส่งมาด้วย) ทั้งนี้ หากพื้นที่ที่ขอประทานบัตรเป็นพื้นที่ป่าไม้ตามพระราชบัญญัติป่าไม้ พุทธศักราช ๒๔๘๔ ผู้ขออนุญาตต้องยื่นคำขอใช้ประโยชน์พื้นที่ป่าไม้ ณ สำนักจัดการทรัพยากรป่าไม้ที่ ๑๓ (สงขลา) ตามกฎกระทรวงการขออนุญาตและการอนุญาตทำประโยชน์ในเขตป่า พ.ศ. ๒๕๕๘ ซึ่งสำนักจัดการทรัพยากรป่าไม้ที่ ๑๓ (สงขลา) จะต้องส่งเรื่องราวคำขออนุญาตให้จังหวัดสตูลส่งเจ้าหน้าที่ร่วมตรวจสอบและเสนอให้ผู้ว่าราชการจังหวัดสตูลให้ความเห็นประกอบการพิจารณาด้วย ดังนั้น ถ้าหากสำนักจัดการทรัพยากรป่าไม้ที่ ๑๓ (สงขลา) ส่งเรื่องราว

/คำขออนุญาต...

คำขออนุญาตใช้พื้นที่ป่าไม้ เพื่อขอประทานบัตรเหมืองแร่หินอุตสาหกรรมฯ ดังกล่าวให้จังหวัดสตูลแล้วเมื่อใด
สำนักงานทรัพยากรธรรมชาติและสิ่งแวดล้อมจังหวัดสตูลจะได้นำข้อร้องเรียนของท่านใช้ประกอบการพิจารณา
อย่างรอบคอบและจะแจ้งให้ท่านทราบโดยตรงต่อไป

จึงเรียนมาเพื่อทราบ

ขอแสดงความนับถือ



ผู้อำนวยการสำนักงานทรัพยากรธรรมชาติและสิ่งแวดล้อมจังหวัดสตูล

ส่วนทรัพยากรธรรมชาติ

โทร. ๐ ๗๔๗๑ ๑๐๓๙ ต่อ ๑๓

โทรสาร. ๐ ๗๔๗๒ ๑๓๔๑

ทสจ.....วันที่.....
ตรวจ.....วันที่.....
เจ้าของเรื่อง.....วันที่.....
พิมพ์.....วันที่.....
ร่าง/ทาน.....วันที่.....





สำเนาฉบับ บันทึกข้อความ

ส่วนราชการ สำนักงานทรัพยากรธรรมชาติและสิ่งแวดล้อมจังหวัดสตูล ส่วนทรัพยากรธรรมชาติ โทร. ๐ ๙๔๗๑ ๗๐๓๙ ต่อ ๑๓
ที่ สด ๐๐๑๓.๓/๑๕๓๔๗ ลงวันที่ ๒๒ ธันวาคม ๒๕๕๙

เรื่อง ขอดัดค้านการทำเหมืองแร่หินอุตสาหกรรมชนิดหินปูนเพื่ออุตสาหกรรมก่อสร้าง

เรียน ปลัดกระทรวงทรัพยากรธรรมชาติและสิ่งแวดล้อม

ตามหนังสือสำนักงานปลัดกระทรวงทรัพยากรธรรมชาติและสิ่งแวดล้อม สำนักตรวจและประเมินผล ที่ ทส ๐๒๐๖.๒/ว ๔๑๘๖ ลงวันที่ ๒๒ พฤศจิกายน ๒๕๕๙ แจ้งว่า รัฐมนตรีว่าการกระทรวงทรัพยากรธรรมชาติและสิ่งแวดล้อม ได้มีข้อสั่งการมอบหมายให้ปลัดกระทรวงทรัพยากรธรรมชาติและสิ่งแวดล้อม พิจารณาดำเนินการ กรณีนาย [REDACTED] ประธานคณะทำงานบ้านนาปรักและนาย [REDACTED] ผู้ใหญ่บ้านหมู่ที่ ๙ ตำบลควนโดน อำเภอควนโดน จังหวัดสตูล ได้มีหนังสือเรียนรัฐมนตรีว่าการกระทรวงทรัพยากรธรรมชาติและสิ่งแวดล้อม ขอดัดค้านและขอให้ยุติการดำเนินโครงการขอประทานบัตรเหมืองแร่หินอุตสาหกรรม ชนิดหินปูน (เพื่ออุตสาหกรรมก่อสร้าง) ของบริษัทภูทองอันดา จำกัด ในพื้นที่ตำบลควนโดน อำเภอควนโดน จังหวัดสตูล โดยสำนักงานปลัดกระทรวงทรัพยากรธรรมชาติและสิ่งแวดล้อม พิจารณาแล้วเห็นว่ากระบวนการอนุญาตฯ ดังกล่าว เกี่ยวข้องกับการกีดกันผลประโยชน์ของสำนักงานทรัพยากรธรรมชาติและสิ่งแวดล้อมจังหวัดสตูลด้วย จึงแจ้งให้สำนักงานทรัพยากรธรรมชาติและสิ่งแวดล้อมจังหวัดสตูล ทราบและใช้ประกอบการพิจารณาการยื่นคำขออนุญาตขอให้ประโยชน์ที่ดินป่าไม้ แต่มีผู้ยื่นขอดัดค้าน และหากมีความคืบหน้าผลการดำเนินการเป็นอย่างไร ให้สำนักงานทรัพยากรธรรมชาติและสิ่งแวดล้อมจังหวัดสตูล มีหนังสือแจ้งผู้ร้องเรียนทราบโดยตรง พร้อมรายงานให้สำนักงานปลัดกระทรวงทรัพยากรธรรมชาติและสิ่งแวดล้อม ทราบด้วย นั้น

สำนักงานทรัพยากรธรรมชาติและสิ่งแวดล้อมจังหวัดสตูล ขอเรียนว่า ในกรณีนี้ นาย [REDACTED] ผู้ใหญ่บ้าน หมู่ที่ ๙ บ้านนาปรัก ตำบลควนโดน อำเภอควนโดน จังหวัดสตูล ได้ยื่นหนังสือลงวันที่ ๑๕ กันยายน ๒๕๕๙ ต่อสำนักงานทรัพยากรธรรมชาติและสิ่งแวดล้อมจังหวัดสตูล ขอดัดค้านการทำเหมืองแร่หินอุตสาหกรรมฯ ดังกล่าวแล้ว สำนักงานทรัพยากรธรรมชาติและสิ่งแวดล้อมจังหวัดสตูล จึงได้มีหนังสือแจ้งให้อุตสาหกรรมจังหวัดสตูล และสำนักจัดการทรัพยากรป่าไม้ที่ ๑๓ (สงขลา) ทราบและดำเนินการในส่วนที่เกี่ยวข้องต่อไป พร้อมทั้งได้แจ้งให้ผู้ร้องคัดค้านทราบด้วยแล้ว รายละเอียดตามสำเนาหนังสือสำนักงานทรัพยากรธรรมชาติและสิ่งแวดล้อมจังหวัดสตูล ด่วนที่สุด ที่ สด ๐๐๑๓.๓/๑๑๙๔, ๑๑๙๕, ๑๑๙๖ ลงวันที่ ๒๙ กันยายน ๒๕๕๙ และได้แจ้งให้ผู้ร้องคัดค้านทราบเพิ่มเติม ตามสำเนาหนังสือสำนักงานทรัพยากรธรรมชาติและสิ่งแวดล้อมจังหวัดสตูล ที่ สด ๐๐๑๓.๓/๑๕๓๔๗ ลงวันที่ ๒๒ ธันวาคม ๒๕๕๙ ที่แนบมาด้วยพร้อมนี้

จึงเรียนมาเพื่อโปรดทราบไว้ขึ้นหนึ่งก่อน หากมีความคืบหน้าผลการดำเนินการเป็นประการใด จะได้รายงานมาเพื่อโปรดทราบต่อไป

ผู้อำนวยการสำนักงานทรัพยากรธรรมชาติและสิ่งแวดล้อมจังหวัดสตูล

ทลง
ตรวจ
เจ้าหน้าที่
วันที่
วันที่
วันที่
วันที่
ก-226



ที่ สต ๐๐๑๓.๓/ว ๕ ๕๕๕๕

สำนักงานทรัพยากรธรรมชาติและสิ่งแวดล้อมจังหวัดสตูล
ถนนสุขุมจินารณ สต ๕๕๐๐๐

๒๒ ธันวาคม ๒๕๕๕

เรื่อง ขอคัดค้านการทำเหมืองแร่หินอุตสาหกรรมชนิดหินปูนเพื่ออุตสาหกรรมก่อสร้าง

เรียน นาย [REDACTED] ผู้ใหญ่บ้าน หมู่ที่ ๕ บ้านนาปรัก ตำบลควนโดน อำเภอควนโดน จังหวัดสตูล
นาย [REDACTED] ประธานคณะกรรมการบ้านนาปรัก

อ้างถึง ๑. หนังสือสำนักงานทรัพยากรธรรมชาติและสิ่งแวดล้อมจังหวัดสตูล ด่วนที่สุด ที่ สต ๐๐๑๓.๓/๑๑๕๕
ลงวันที่ ๒๕ กันยายน ๒๕๕๕

๒. หนังสือที่ทำการผู้ใหญ่บ้าน หมู่ที่ ๕ บ้านนาปรัก ตำบลควนโดน อำเภอควนโดน จังหวัดสตูล
ลงวันที่ ๑ พฤศจิกายน ๒๕๕๕

สิ่งที่ส่งมาด้วย สำเนาหนังสือสำนักงานปลัดกระทรวงทรัพยากรธรรมชาติและสิ่งแวดล้อม ที่ ทส ๐๒๐๖.๒/ว ๔๑๘๖
ลงวันที่ ๒๒ พฤศจิกายน ๒๕๕๕ พร้อมเอกสารที่เกี่ยวข้อง จำนวน ๑ ชุด

ตามหนังสือที่อ้างถึง ๑ สำนักงานทรัพยากรธรรมชาติและสิ่งแวดล้อมจังหวัดสตูล ได้แจ้งให้ท่านทราบว่า ตามที่ท่านได้ยื่นหนังสือขอคัดค้านการยื่นคำขอประทานบัตรทำเหมืองแร่หินอุตสาหกรรมชนิดหินปูน เพื่ออุตสาหกรรมก่อสร้าง ของบริษัท ภูทองอันดา จำกัด ซึ่งพื้นที่ที่ขอประทานบัตร ตั้งอยู่ในท้องที่ หมู่ที่ ๖ ตำบลควนโดน อำเภอควนโดน จังหวัดสตูล นั้น สำนักงานทรัพยากรธรรมชาติและสิ่งแวดล้อมจังหวัดสตูล ได้มีหนังสือแจ้งประสานไปยังสำนักงานอุตสาหกรรมจังหวัดสตูล และสำนักจัดการทรัพยากรป่าไม้ที่ ๑๓ (สงขลา) เพื่อพิจารณาดำเนินการในส่วนที่เกี่ยวข้องต่อไป และตามหนังสือที่อ้างถึง ๒ ท่านได้แจ้งให้สำนักงานทรัพยากรธรรมชาติและสิ่งแวดล้อมจังหวัดสตูล ทราบว่าได้ยื่นหนังสือขอคัดค้านในกรณีดังกล่าวต่อรัฐมนตรีว่าการกระทรวงทรัพยากรธรรมชาติและสิ่งแวดล้อมด้วย นั้น


สำนักงานทรัพยากรธรรมชาติและสิ่งแวดล้อมจังหวัดสตูล ขอเรียนว่า สำนักงานปลัดกระทรวงทรัพยากรธรรมชาติและสิ่งแวดล้อม ได้มีหนังสือแจ้งข้อร้องเรียนของท่านต่อรัฐมนตรีว่าการกระทรวงทรัพยากรธรรมชาติและสิ่งแวดล้อมให้สำนักงานทรัพยากรธรรมชาติและสิ่งแวดล้อมจังหวัดสตูลทราบ และใช้ประกอบการพิจารณาการยื่นคำขออนุญาตใช้ประโยชน์ที่ดินป่าไม้ แต่มีผู้ยื่นขอคัดค้าน (รายละเอียดตามสิ่งที่ส่งมาด้วย) ทั้งนี้ หากพื้นที่ที่ขอประทานบัตรเป็นพื้นที่ป่าไม้ตามพระราชบัญญัติป่าไม้ พุทธศักราช ๒๕๔๔ ผู้ขออนุญาตต้องยื่นคำขอใช้ประโยชน์พื้นที่ป่าไม้ ณ สำนักจัดการทรัพยากรป่าไม้ที่ ๑๓ (สงขลา) ตามกฎกระทรวงการขออนุญาตและการอนุญาตทำประโยชน์ในเขตป่า พ.ศ. ๒๕๕๕ ซึ่งสำนักจัดการทรัพยากรป่าไม้ที่ ๑๓ (สงขลา) จะต้องส่งเรื่องราวคำขออนุญาตให้จังหวัดสตูลส่งเจ้าหน้าที่ร่วมตรวจสอบและเสนอให้ผู้ว่าราชการจังหวัดสตูลให้ความเห็นประกอบการพิจารณาด้วย ดังนั้น ถ้าหากสำนักจัดการทรัพยากรป่าไม้ที่ ๑๓ (สงขลา) ส่งเรื่องราว

/คำขออนุญาต...

คำขออนุญาตใช้พื้นที่ป่าไม้ เพื่อขอประทานบัตรเหมืองแร่หินอุตสาหกรรมมา ดังกล่าวให้จังหวัดสตูลแล้วเมื่อใด
สำนักงานทรัพยากรธรรมชาติและสิ่งแวดล้อมจังหวัดสตูลจะได้นำข้อร้องเรียนของท่านใช้ประกอบการพิจารณา
อย่างรอบคอบและจะแจ้งให้ท่านทราบโดยตรงต่อไป

จึงเรียนมาเพื่อทราบ

ขอแสดงความนับถือ




ผู้อำนวยการสำนักงานทรัพยากรธรรมชาติและสิ่งแวดล้อมจังหวัดสตูล

ส่วนทรัพยากรธรรมชาติ

โทร. ๐ ๗๔๗๑ ๑๐๓๙ ต่อ ๑๓

โทรสาร. ๐ ๗๔๗๒ ๑๓๙๑

สำนักงานทรัพยากรธรรมชาติและสิ่งแวดล้อมจังหวัดสตูล



สำนักงานทรัพยากรธรรมชาติและสิ่งแวดล้อมจังหวัดสตูล



บันทึกข้อความ

๕๕๕๕

๒๘ พ.ย. ๒๕๕๙

ส่วนราชการ สำนักงานปลัดกระทรวงฯ สำนักตรวจและประเมินผล โทร. ๐ ๒๒๓๘ ๘๖๓๖
ที่ ทส ๐๒๐๖.๒/ว ๕๖๕๖ วันที่ ๒๒ พฤศจิกายน ๒๕๕๙

เรื่อง ขอดำเนินการขอประทานบัตรเหมืองแร่หินอุตสาหกรรมชนิดหินปูน (เพื่ออุตสาหกรรมก่อสร้าง) ของ
บริษัท ภูทองอันดา จำกัด ในพื้นที่ตำบลควนโดน อำเภอควนโดน จังหวัดสตูล
เรียน อธิบดีกรมป่าไม้
เลขาธิการสำนักงานนโยบายและแผนทรัพยากรธรรมชาติและสิ่งแวดล้อม
ผู้อำนวยการสำนักงานทรัพยากรธรรมชาติและสิ่งแวดล้อมจังหวัดสตูล

| | |
|--------------|--------------|
| ส่วนทรัพยากร | แห่งชาติ |
| เลขที่รับ | 1578 |
| ลงวันที่ | 28 พ.ย. 2559 |

ด้วย รัฐมนตรีว่าการกระทรวงทรัพยากรธรรมชาติและสิ่งแวดล้อม (รมว.ทส.) ได้มีข้อสั่งการที่
ทส ๐๑๐๐/๗๒๐๓ ลงวันที่ ๑๐ พฤศจิกายน ๒๕๕๙ ท้ายใบเสนองานสำนักงานรัฐมนตรี กระทรวงทรัพยากร
ธรรมชาติและสิ่งแวดล้อม (สร.ทส.) มอบหมายให้ ปลัดกระทรวงทรัพยากรธรรมชาติและสิ่งแวดล้อม (ปกท.ทส.)
ประสาน คกก.ฯ และ อปม. พิจารณาดำเนินการ กรณี นายอับดุลมาหยิด ดาหมาด ประธานคณะทำงานบ้านนาปรัก
และนายหยัน โต๊ะประดู่ ผู้ใหญ่บ้านหมู่ที่ ๙ ตำบลควนโดน ได้มีหนังสือเรียน รมว.ทส. ขอดำเนินการและขอให้ยุติ
การดำเนินโครงการขอประทานบัตรเหมืองแร่หินอุตสาหกรรม ชนิดหินปูน (เพื่ออุตสาหกรรมก่อสร้าง) ของบริษัท
ภูทองอันดา จำกัด ในพื้นที่ตำบลควนโดน อำเภอควนโดน จังหวัดสตูล ซึ่งทับซ้อนพื้นที่ป่าไม้และพื้นที่ดังกล่าว
ยังคงมีความสมบูรณ์ ประชาชนยังคงใช้เป็นแหล่งหาอาหาร แหล่งน้ำซับลงสู่ลำห้วย และมีสัตว์ป่าหลายชนิด
อาศัยอยู่ โดยผู้ร้องเรียนเห็นว่าโครงการดังกล่าวไม่ได้ดำเนินการอยู่บนพื้นฐานการมีส่วนร่วมของประชาชน อีกทั้ง
โครงการดังกล่าวไม่ได้พัฒนาหรือสร้างความเจริญ บนพื้นฐานความต้องการของชุมชนอย่างแท้จริง (เอกสารแนบ)

สำนักงานปลัดกระทรวงทรัพยากรธรรมชาติและสิ่งแวดล้อม (สป.ทส.) พิจารณาแล้วเห็นว่า
ด้วยประเด็นการร้องเรียนดังกล่าวผู้ร้องเรียน มีความกังวลว่าหากอนุญาตให้มีการประกอบกิจการเหมืองแร่หิน
อุตสาหกรรม ในพื้นที่ดังกล่าวจะส่งผลกระทบต่อพื้นที่ป่าไม้ และการดำรงชีวิตของราษฎรในพื้นที่
จังหวัดสตูล ซึ่งกระบวนการอนุญาตฯ ดังกล่าว เกี่ยวข้องกับการกีดกันของ กรมป่าไม้ (ปม.) สำนักงานนโยบาย
และแผนทรัพยากรธรรมชาติและสิ่งแวดล้อม (สผ.) สำนักงานทรัพยากรธรรมชาติและสิ่งแวดล้อมจังหวัดสตูล
(ทสจ.สตูล) ในการนี้ จึงส่งเรื่องร้องเรียนดังกล่าวให้ ปม. นำไปตรวจสอบการขออนุญาตใช้ประโยชน์ในพื้นที่ป่าไม้
และให้ สผ. นำไปตรวจสอบว่ามีการเสนอ EIA มาแล้วหรือไม่ อย่างไร และให้ ทสจ.สตูล รับทราบและใช้
ประกอบการพิจารณาการยื่นขอคำอนุญาตขอใช้ประโยชน์ที่ดินป่าไม้แต่มีผู้ยื่นขอคัดค้าน ทั้งนี้ หากมีความคืบหน้า
ผลการดำเนินการเป็นอย่างไร ขอให้ ปม. สผ. และ ทสจ.สตูล มีหนังสือแจ้งผู้ร้องเรียนทราบโดยตรง พร้อมกับรายงาน
ให้ สป.ทส. ทราบด้วย

บันทึกไว้เพื่อพิจารณาต่อไป จึงเรียนมาเพื่อพิจารณาดำเนินการ

๑

1/3๕๔ ๗๐ ๗๗ ๗๘

๑๖/๑๑/๕๕

๑๖/๑๑/๕๕

๒

๒- ดำเนินการตามแผน
- ดำเนินการตามแผน

ใบเสนองาน
ส่วนประสานการเมือง

เลขรับ ๒๗๑๐
ลงวันที่ ๘ พ.ย. ๕๙

สำนักงานรัฐมนตรี กระทรวงทรัพยากรธรรมชาติและสิ่งแวดล้อม

เรื่อง ขอคัดค้านการขอประทานบัตรเหมืองแร่หินอุตสาหกรรมชนิดหินปูน (เพื่ออุตสาหกรรมก่อสร้าง) ของบริษัท ภูทองอันดา จำกัด
ในพื้นที่ตำบลควนโดน อำเภอกวนโดน จังหวัดสตูล

| ที่ | เรียน | จาก | วันที่ |
|-----|-------------------------|------------------------------------|-----------|
| ๑ | หน.ประสานงานร้องทุกข์ | นายธราพงษ์ ปราบกร | ๘ พ.ย. ๕๙ |
| ๒ | ผอ.ส่วนประสานการเมือง | หน.ประสานงานร้องทุกข์ | ๘ พ.ย. ๕๙ |
| ๓ | หัวหน้าสำนักงานรัฐมนตรี | ผอ.ส่วนประสานการเมือง ๖๖๖/ ๑๐.๕๐ น | ๘ พ.ย. ๕๙ |
| ๔ | เลขานุการ รมว.ทส. | หัวหน้าสำนักงานรัฐมนตรี | |

ข้อเท็จจริง

นาย [redacted] ประธานคณะทำงานบ้านนาปรัก ได้มีหนังสือเรียน รมว.ทส. ขอคัดค้านและขอให้ยุติการดำเนินโครงการขอประทานบัตรเหมืองแร่หินอุตสาหกรรมชนิดหินปูน (เพื่ออุตสาหกรรมก่อสร้าง) ของบริษัท ภูทองอันดา จำกัด ในพื้นที่ตำบลควนโดน อำเภอกวนโดน จังหวัดสตูล เนื่องจากเห็นว่าโครงการดังกล่าวไม่ได้ดำเนินการอยู่บนพื้นฐานการมีส่วนร่วมของประชาชน อีกทั้งโครงการดังกล่าวไม่ได้พัฒนาหรือสร้างความเจริญบนพื้นฐานความต้องการของชุมชนอย่างแท้จริง

ข้อเสนอ

เพื่อกรุณาสั่งการให้ ปกท.ทส. พิจารณาดำเนินการแล้วรายงานผล

ร.ว.
- พิกุลดาเนน
ผอ.ลป. ๑๖๖. นก๒-๖
๑๖๖

กระทรวงทรัพยากรธรรมชาติและสิ่งแวดล้อม
- ๘ พ.ย. ๒๕๕๙

ห้อง รองปล.ทส. (ด้าน น.)
เลขรับ ๒๘๐๔
วันที่ ๑๐ พ.ย. ๒๕๕๙
เวลา ๑๕:๕๕ น.

| |
|--------------------------------|
| สำนักงานปลัดกระทรวง |
| ทรัพยากรธรรมชาติและสิ่งแวดล้อม |
| เลขรับ ๓๒๔๑๔ |
| วันที่ 10 พ.ย ๒๕๕๙ |
| เวลา 14.๕๐ น. |

รองปลัดกระทรวงทรัพยากรธรรมชาติและสิ่งแวดล้อม
รักษาการแทนปลัดกระทรวงทรัพยากรธรรมชาติและสิ่งแวดล้อม

ที่ ๐๑๐๖/๒๕๐๓ 110 ๒๕๕๙
มอบ ปกท.ทส. ดำเนินการ
[Signature]
[Signature]

ต้นแบบถูกต้อง



10/10/59

เขียนที่ ที่ทำการผู้ใหญ่บ้าน หมู่ที่ 9

ตำบลควนโดน อำเภอควนโดน

จังหวัดสตูล 91160

ห้อง ปกทท.

เลขที่ 10/10/59

วันที่ 10 พ.ย. 2559

เวลา 15:11

พฤศจิกายน 2559

เรื่อง ขอคัดค้านการขอประทานบัตรเหมืองแร่หินอุตสาหกรรมชนิดหินปูน (เพื่ออุตสาหกรรมก่อสร้าง)
ของบริษัท ภูทองอินดา จำกัด ในพื้นที่ตำบลควนโดน อำเภอควนโดน จังหวัดสตูล

เรียน รัฐมนตรีว่าการกระทรวงทรัพยากรธรรมชาติและสิ่งแวดล้อม

สิ่งที่ส่งมาด้วย หนังสือสำนักงานอุตสาหกรรมจังหวัดสตูล ที่ สต 0033(2)/694 ลงวันที่ 29 สิงหาคม 2559

ด้วยเจ้าพนักงานอุตสาหกรรมแร่ประจำท้องที่ที่ได้รับจดทะเบียนคำขอประทานบัตรทำเหมืองแร่หินอุตสาหกรรมชนิดหินปูน (เพื่ออุตสาหกรรมก่อสร้าง) ไว้เป็นคำขอที่ 4/2559 ลงวันที่ 28 กรกฎาคม 2559 ในหมู่ที่ 6 ตำบลควนโดน อำเภอควนโดน จังหวัดสตูล ซึ่งวางเขตทับพื้นที่ป่าไม้ จำนวน 61 ไร่ 3 งาน 21 ตารางวา จึงมีหนังสือไปยังสำนักงานทรัพยากรธรรมชาติและสิ่งแวดล้อมจังหวัดสตูลเพื่อพิจารณาดำเนินการในส่วนที่เกี่ยวข้อง รายละเอียดปรากฏตามสิ่งที่ส่งมาด้วย นั้น

ปัจจุบันพื้นที่ดังกล่าวยังคงมีความสมบูรณ์ประชาชนยังคงใช้เป็นแหล่งหาอาหาร และปัจจัยต่าง ๆ จากการรวบรวมข้อมูลและสำรวจพื้นที่ร่วมกันของคนในชุมชนหมู่ที่ 9 ตำบลควนโดน อำเภอควนโดน และหมู่ที่ 7 ตำบลทุ่งนุ้ย อำเภอควนกาหลง เมื่อวันที่ 30 ตุลาคม 2559 พบว่าบริเวณดังกล่าวเป็นป่าดิบชื้น มีแหล่งน้ำซับจากภูเขาแดงอยู่ใกล้เคียง พบพันธุ์ไม้หวงห้ามตามพระราชกฤษฎีกากำหนดไม้หวงห้าม พ.ศ. 2530 จำนวนมาก ได้แก่ ตะเคียน เนียน ขนุนป่าน หาด สวาดำ และ ตะแบก เป็นต้น สัตว์ป่าคุ้มครองตามกฎหมายกำหนดให้สัตว์ป่าบางชนิดเป็นสัตว์ป่าคุ้มครอง พ.ศ. 2546 ได้แก่ กระเจง ถิ่น กระรอก ค่างแว่นถิ่นใต้ ค้างคาว ชะมด นาก พังพอน เม่นใหญ่ หนูดำ ไก่ป่า นกกวัก นกกางเขนดง นกเขาเปล้า นกเขาไฟ นกคุ้ม นกแซงแซว นกปรอด นกยาง นกหัวขวาน และ เหยี่ยว เป็นต้น สัตว์ป่าสงวนตามพระราชบัญญัติสงวนและคุ้มครองสัตว์ป่า พ.ศ. 2535 ได้แก่ เลียงผา

อนึ่ง บริเวณใกล้เคียงพื้นที่ขอประทานบัตรเป็นพื้นที่ป่าชุมชนบ้านนาปรัก ซึ่งได้รับรางวัลป่าชุมชนตัวอย่างโดยกระทรวงทรัพยากรธรรมชาติและสิ่งแวดล้อม มีเนื้อที่ 26 ไร่ 1 งาน 18 ตารางวา เป็นแหล่งต้นน้ำผืนน้ำประปาของจังหวัดสตูล อีกทั้งบริเวณภูเขาที่อยู่โดยรอบพื้นที่ขอประทานบัตรยังเป็นแหล่งโบราณคดีที่ปรากฏหลักฐานที่สำคัญถึง 3 แหล่ง ซึ่งแสดงถึงการตั้งถิ่นฐานและการดำรงชีวิตของชุมชนโบราณมาตั้งแต่ก่อนสมัยประวัติศาสตร์เมื่อประมาณ 3,000 - 6,000 ปีมาแล้ว

ทั้งนี้ การขอประทานบัตรโครงการดังกล่าว ไม่ได้ดำเนินการอยู่บนพื้นฐานของการมีส่วนร่วม

ของประชาชน มีความไม่ชอบมาพากลและเร่งรัดกระบวนการขออนุญาตโดยไม่คำนึงถึงสิทธิของผู้ได้รับผลกระทบ โดยตัวผู้ได้รับค้ำ มีการข่มขู่ประชาชนในพื้นที่ ซึ่งประชาชนในพื้นที่ได้ยื่นหนังสือคัดค้านโครงการ

/ไปยัง...

จึงรีบเข้ามาเพื่อโปรดพิจารณา

1. *Journal of the American Medical Association*, 2000; 283: 2689-2695.

the 1990s, the number of people in the United States who are 65 years of age and older has increased by 50 percent. The number of people 75 years of age and older has increased by 100 percent. The number of people 85 years of age and older has increased by 200 percent. The number of people 95 years of age and older has increased by 400 percent. The number of people 100 years of age and older has increased by 800 percent. The number of people 105 years of age and older has increased by 1,600 percent. The number of people 110 years of age and older has increased by 3,200 percent. The number of people 115 years of age and older has increased by 6,400 percent. The number of people 120 years of age and older has increased by 12,800 percent. The number of people 125 years of age and older has increased by 25,600 percent. The number of people 130 years of age and older has increased by 51,200 percent. The number of people 135 years of age and older has increased by 102,400 percent. The number of people 140 years of age and older has increased by 204,800 percent. The number of people 145 years of age and older has increased by 409,600 percent. The number of people 150 years of age and older has increased by 819,200 percent. The number of people 155 years of age and older has increased by 1,638,400 percent. The number of people 160 years of age and older has increased by 3,276,800 percent. The number of people 165 years of age and older has increased by 6,553,600 percent. The number of people 170 years of age and older has increased by 13,107,200 percent. The number of people 175 years of age and older has increased by 26,214,400 percent. The number of people 180 years of age and older has increased by 52,428,800 percent. The number of people 185 years of age and older has increased by 104,857,600 percent. The number of people 190 years of age and older has increased by 209,715,200 percent. The number of people 195 years of age and older has increased by 419,430,400 percent. The number of people 200 years of age and older has increased by 838,860,800 percent. The number of people 205 years of age and older has increased by 1,677,721,600 percent. The number of people 210 years of age and older has increased by 3,355,443,200 percent. The number of people 215 years of age and older has increased by 6,710,886,400 percent. The number of people 220 years of age and older has increased by 13,421,772,800 percent. The number of people 225 years of age and older has increased by 26,843,545,600 percent. The number of people 230 years of age and older has increased by 53,687,091,200 percent. The number of people 235 years of age and older has increased by 107,374,182,400 percent. The number of people 240 years of age and older has increased by 214,748,364,800 percent. The number of people 245 years of age and older has increased by 429,496,729,600 percent. The number of people 250 years of age and older has increased by 858,993,459,200 percent. The number of people 255 years of age and older has increased by 1,717,986,918,400 percent. The number of people 260 years of age and older has increased by 3,435,973,836,800 percent. The number of people 265 years of age and older has increased by 6,871,947,673,600 percent. The number of people 270 years of age and older has increased by 13,743,895,347,200 percent. The number of people 275 years of age and older has increased by 27,487,790,694,400 percent. The number of people 280 years of age and older has increased by 54,975,581,388,800 percent. The number of people 285 years of age and older has increased by 109,951,162,777,600 percent. The number of people 290 years of age and older has increased by 219,902,325,555,200 percent. The number of people 295 years of age and older has increased by 439,804,651,110,400 percent. The number of people 300 years of age and older has increased by 879,609,302,220,800 percent. The number of people 305 years of age and older has increased by 1,759,218,604,441,600 percent. The number of people 310 years of age and older has increased by 3,518,437,208,883,200 percent. The number of people 315 years of age and older has increased by 7,036,874,417,766,400 percent. The number of people 320 years of age and older has increased by 14,073,748,835,532,800 percent. The number of people 325 years of age and older has increased by 28,147,497,671,065,600 percent. The number of people 330 years of age and older has increased by 56,294,995,342,131,200 percent. The number of people 335 years of age and older has increased by 112,589,990,684,262,400 percent. The number of people 340 years of age and older has increased by 225,179,981,368,524,800 percent. The number of people 345 years of age and older has increased by 450,359,962,737,049,600 percent. The number of people 350 years of age and older has increased by 900,719,925,474,099,200 percent. The number of people 355 years of age and older has increased by 1,801,439,850,948,198,400 percent. The number of people 360 years of age and older has increased by 3,602,879,701,896,396,800 percent. The number of people 365 years of age and older has increased by 7,205,759,403,792,793,600 percent. The number of people 370 years of age and older has increased by 14,411,518,807,585,587,200 percent. The number of people 375 years of age and older has increased by 28,823,037,615,171,174,400 percent. The number of people 380 years of age and older has increased by 57,646,075,230,342,348,800 percent. The number of people 385 years of age and older has increased by 115,292,150,460,684,697,600 percent. The number of people 390 years of age and older has increased by 230,584,300,921,369,395,200 percent. The number of people 395 years of age and older has increased by 461,168,601,842,738,790,400 percent. The number of people 400 years of age and older has increased by 922,337,203,685,477,580,800 percent. The number of people 405 years of age and older has increased by 1,844,674,407,370,955,161,600 percent. The number of people 410 years of age and older has increased by 3,689,348,814,741,910,323,200 percent. The number of people 415 years of age and older has increased by 7,378,697,629,483,820,646,400 percent. The number of people 420 years of age and older has increased by 14,757,395,258,967,641,292,800 percent. The number of people 425 years of age and older has increased by 29,514,790,517,935,282,585,600 percent. The number of people 430 years of age and older has increased by 59,029,581,035,870,565,171,200 percent. The number of people 435 years of age and older has increased by 118,059,162,071,741,130,342,400 percent. The number of people 440 years of age and older has increased by 236,118,324,143,482,260,684,800 percent. The number of people 445 years of age and older has increased by 472,236,648,286,964,521,369,600 percent. The number of people 450 years of age and older has increased by 944,473,296,573,929,042,739,200 percent. The number of people 455 years of age and older has increased by 1,888,946,593,147,858,085,478,400 percent. The number of people 460 years of age and older has increased by 3,777,893,186,295,716,170,956,800 percent. The number of people 465 years of age and older has increased by 7,555,786,372,591,432,341,913,600 percent. The number of people 470 years of age and older has increased by 15,111,572,745,182,864,683,827,200 percent. The number of people 475 years of age and older has increased by 30,223,145,490,365,729,367,654,400 percent. The number of people 480 years of age and older has increased by 60,446,290,980,731,458,735,308,800 percent. The number of people 485 years of age and older has increased by 120,892,581,961,462,917,470,617,600 percent. The number of people 490 years of age and older has increased by 241,785,163,922,925,834,941,235,200 percent. The number of people 495 years of age and older has increased by 483,570,327,845,851,669,882,470,400 percent. The number of people 500 years of age and older has increased by 967,140,655,691,703,339,764,940,800 percent. The number of people 505 years of age and older has increased by 1,934,281,311,383,406,679,529,881,600 percent. The number of people 510 years of age and older has increased by 3,868,562,622,766,813,359,059,763,200 percent. The number of people 515 years of age and older has increased by 7,737,125,245,533,626,718,119,526,400 percent. The number of people 520 years of age and older has increased by 15,474,250,491,067,253,436,239,052,800 percent. The number of people 525 years of age and older has increased by 30,948,500,982,134,506,872,478,105,600 percent. The number of people 530 years of age and older has increased by 61,897,001,964,269,013,744,956,211,200 percent. The number of people 535 years of age and older has increased by 123,794,003,928,538,027,489,912,422,400 percent. The number of people 540 years of age and older has increased by 247,588,007,857,076,054,979,824,844,800 percent. The number of people 545 years of age and older has increased by 495,176,015,714,152,109,959,649,689,600 percent. The number of people 550 years of age and older has increased by 990,352,031,428,304,219,919,299,379,200 percent. The number of people 555 years of age and older has increased by 1,980,704,062,856,608,439,838,598,758,400 percent. The number of people 560 years of age and older has increased by 3,961,408,125,713,216,879,677,197,516,800 percent. The number of people 565 years of age and older has increased by 7,922,816,251,426,433,759,354,395,033,600 percent. The number of people 570 years of age and older has increased by 15,845,632,502,852,867,518,708,790,067,200 percent. The number of people 575

โทร. 08-1492-9884

00000000

ที่ สด ๐๐๓๓(๒)/๖๕๕๙

สำนักงานอุตสาหกรรมจังหวัดสตูล
ถนนเนตรการก้าวร สด ๙๑๐๐

๒๙ สิงหาคม ๒๕๕๙

เรื่อง คำขอประทานบัตรทำเหมืองแร่หินอุตสาหกรรมชนิดหินปูน(เพื่ออุตสาหกรรมก่อสร้าง)

เรียน ผู้อำนวยการสำนักงานทรัพยากรธรรมชาติและสิ่งแวดล้อมจังหวัดสตูล

สิ่งที่ส่งมาด้วย ๑. สำเนาคำขอประทานบัตร

จำนวน ๑ ฉบับ

๒. แผนที่คำขอและแผนที่แสดงจุดที่ตั้ง


จำนวน ๒ ฉบับ

ด้วย บริษัท ภูทองอันดา จำกัด สำนักงานแห่งใหญ่ตั้งอยู่เลขที่ ๕๓๖/๒๕ ถนนห้วยยอด ตำบลทับเที่ยง อำเภอเมืองตรัง จังหวัดตรัง ได้ยื่นคำขอประทานบัตรต่อเจ้าพนักงานอุตสาหกรรมแร่ประจำท้องที่จังหวัดสตูลเพื่อขอรับประทานบัตรทำเหมืองแร่หินอุตสาหกรรมชนิดหินปูน(เพื่ออุตสาหกรรมก่อสร้าง) ที่ตำบลควนโดน อำเภอควนโดน จังหวัดสตูล เมื่อวันที่ ๒๘ กรกฎาคม ๒๕๕๙

สำนักงานอุตสาหกรรมจังหวัดสตูล ขอเรียนว่า เจ้าพนักงานอุตสาหกรรมแร่ประจำท้องที่ ได้รับจดทะเบียนไว้เป็นคำขอที่ ๕/๒๕๕๙ ลงวันที่ ๒๕ กรกฎาคม ๒๕๕๙ และได้ทำการรังวัดกำหนดเขตคำขอเสร็จเรียบร้อยแล้ว ได้เนื้อที่ ๑๑๐ ไร่ ๓ งาน ๗๘ ตารางวา ซึ่งได้วางเขตทับพื้นที่กรรมสิทธิ์ จำนวน ๔๘ ไร่ ๒ งาน ๕๗ ตารางวา และวางเขตทับพื้นที่ป่าไม้ จำนวน ๖๑ ไร่ ๓ งาน ๒๑ ตารางวา


จึงเรียนมาเพื่อโปรดพิจารณาดำเนินการในส่วนที่เกี่ยวข้องต่อไป

ขอแสดงความนับถือ



อุตสาหกรรมจังหวัดสตูล

สำเนาถูกต้อง



สำเนาถูกต้อง



สำเนาถูกต้อง



ฝ่ายอุตสาหกรรมและเหมืองแร่

โทร ๐-๖๕๕-๐๐๐๐

โทรสาร ๐-๖๕๕-๐๐๐๐

โทรสาร ๐-๖๕๕-๐๐๐๐

โทรสาร ๐-๖๕๕-๐๐๐๐

โทรสาร ๐-๖๕๕-๐๐๐๐

โทรสาร ๐-๖๕๕-๐๐๐๐

โทรสาร ๐-๖๕๕-๐๐๐๐

โทรสาร ๐-๖๕๕-๐๐๐๐

โทรสาร ๐-๖๕๕-๐๐๐๐

โทรสาร ๐-๖๕๕-๐๐๐๐

โทรสาร ๐-๖๕๕-๐๐๐๐

โทรสาร ๐-๖๕๕-๐๐๐๐

โทรสาร ๐-๖๕๕-๐๐๐๐

โทรสาร ๐-๖๕๕-๐๐๐๐



ประกาศกรมอุตสาหกรรมพื้นฐานและการเหมืองแร่
เรื่อง ขออนุญาตประทานบัตรทำเหมืองแร่

สำนักงานอุตสาหกรรมจังหวัดสตูล
ฝ่ายอุตสาหกรรมพื้นฐานและการเหมืองแร่

ประกาศให้ทราบทั่วกันว่า:-

บริษัท ภูทองอันตา จำกัด ได้ยื่นคำขออนุญาตประทานบัตรทำเหมืองแร่ หินอุตสาหกรรมชนิดหินปูน (เพื่ออุตสาหกรรมก่อสร้าง) และรับจดทะเบียนไว้เป็นคำขอที่ ๔/๒๕๕๙ มีเนื้อที่ประมาณ ๑๑๐ ไร่ ๑ งาน ๗๘ ตารางวา ตั้งอยู่ในหมู่บ้านที่ ๖ ตำบลควนโดน อำเภอควนโดน จังหวัดสตูล ดังมีอาณาเขตแจ้งอยู่ในแผนที่ติดท้ายประกาศ อยู่ในฉบับนี้แล้ว

เพราะฉะนั้น ถ้าผู้ใดมีกรรมสิทธิ์ในที่ดินรายนี้ หรือมีการเกี่ยวข้องกับเหตุประการใดก็ดี ให้ทำคำร้อง พร้อมด้วยหลักฐานไปยื่นต่อ สำนักงานอุตสาหกรรมจังหวัดสตูล ถนนยนตรการกำธร ตำบลคลองขุด อำเภอเมือง จังหวัดสตูล ภายในกำหนด ๒๐ วัน นับแต่วันที่ปิดประกาศนี้ เมื่อพ้นกำหนด ๒๐ วันแล้วไม่มีผู้ใดร้องคัดค้าน สำนักงานอุตสาหกรรมจังหวัดสตูล จะได้ดำเนินการคำขออนุญาตประทานบัตรรายนี้ต่อไป

ประกาศมา ณ วันที่ ๒๕ เดือน สิงหาคม พุทธศักราช ๒๕๕๙

(ลงนาม)...

อุตสาหกรรมจังหวัดสตูล ปฏิบัติหน้าที่
เจ้าพนักงานอุตสาหกรรมแร่ประจำท้องที่

ปิดประกาศวันที่ เดือน สิงหาคม พุทธศักราช ๒๕๕๙

(ลงนาม).....ผู้ปิดประกาศ

ก. ก. ก. ก.

ของ บริษัท ภูทองอินดา จำกัด

[illegible]

ลำดับชุด L 7018 ระวาง 5022-IV

พระบาทสมเด็จพระเจ้าอยู่หัวฯ ทรงพระกรุณาโปรดเกล้าฯ ให้

การรวม เหล็ก [] คือประธานบัตรแปลงใกล้เคียง

ပရိဘော

๒๕๖๖



รายงานการได้ส่วนประกอบคำขอประทานบัตรทำเหมืองแร่

ชื่อผู้ขอประทานบัตร นิเมญ ภาทองอัมตยา จำกัด สัญชาติ ไทย
 คำขอประทานบัตรที่ 4/2559 หมายเลขหลักหมายเขตเหมืองแร่ที่ 33502
 ชนิดแร่ หินปูน (เพื่ออุตสาหกรรมปูนซีเมนต์)
 ตั้งอยู่ในเขตปกครองท้องที่ หมู่ที่ 6 หมู่บ้าน บ้านไร่ขาว
 ตำบล ดอนจาน อำเภอ ดอนจาน จังหวัด ศรีสะเกษ

๑. ลักษณะภูมิประเทศของคำขอประทานบัตรแปลงนี้ เป็นอย่างไร

- ลักษณะภูมิประเทศของคำขอประทานบัตรแปลงนี้เป็นที่ราบ และที่ลาด
- ทุ่งนา ไร่ และสวนผลไม้
- ทุ่งนา ไร่ และสวนผลไม้
- ทุ่งนา ไร่ และสวนผลไม้
- ทุ่งนา ไร่ และสวนผลไม้

๒. ภายในรัศมี ๕๐๐ เมตร ของคำขอประทานบัตรแปลงนี้ คาบเกี่ยวกับเขตปกครองท้องที่หมู่บ้านใดอีกหรือไม่

- ภายในรัศมี ๕๐๐ เมตรของคำขอประทานบัตรแปลงนี้ คาบเกี่ยวกับเขตปกครองท้องที่หมู่บ้านใดอีก



นาย/นาง/นางสาว/นาง



๓. คำขอประทานบัตรแปลงนี้อยู่ใกล้ทางหลวง ทางน้ำสาธารณะ ภายในระยะ ๕๐ เมตร หรือไม่ และอยู่ห่างไกลจากการคมนาคมชนิดใด เพียงใด

- คำขอประทานบัตรแปลงนี้ อยู่ใกล้ทางหลวง ทางน้ำสาธารณะ ภายในระยะ ๕๐ เมตร และอยู่ห่างไกลจากการคมนาคมชนิดใด เพียงใด

๔. ภายในรัศมี ๕๐๐ เมตร ของคำขอประทานบัตรแปลงนี้มีแหล่งน้ำ เช่น ลำธาร ห้วย พรุ แหล่งน้ำซับซึม รวมทั้ง คู คลอง หนอง บึง มีสิ่งปลูกสร้าง หมู่บ้าน วัด สำนักสงฆ์ โบราณสถาน โบราณวัตถุ ปูนียสถาน โรงเรียน สถานที่ราชการ หรือสถานที่สำคัญอื่น ๆ หรือไม่ อย่างไร มีระยะห่างประมาณเท่าใด

- ภายในรัศมี ๕๐๐ เมตร ของคำขอประทานบัตรแปลงนี้ มีแหล่งน้ำ เช่น ลำธาร ห้วย พรุ แหล่งน้ำซับซึม รวมทั้ง คู คลอง หนอง บึง มีสิ่งปลูกสร้าง หมู่บ้าน วัด สำนักสงฆ์ โบราณสถาน โบราณวัตถุ ปูนียสถาน โรงเรียน สถานที่ราชการ หรือสถานที่สำคัญอื่น ๆ หรือไม่ อย่างไร มีระยะห่างประมาณเท่าใด

๕. คำขอประทานบัตรแปลงนี้เคยทำเหมืองแร่มาก่อน หรือไม่ ถ้าเคยผ่านการทำเหมืองมาแล้วเป็นเนื้อที่เท่าใด

- คำขอประทานบัตรแปลงนี้ เคยทำเหมืองแร่มาก่อน หรือไม่



นาย/นาง/นางสาว/นาย

๒ ในอาณาเขตคำขอประทานบัตรแปลงนี้ ทับ

(ก) ที่ของราษฎร เช่น สวน นา บ้านเรือน หรือไม้ แต่ละรายเป็นเนื้อที่เท่าใด เจ้าของที่ดินมิโอนต.น.ส.๓ หรือสิทธิครอบครองตามกฎหมายที่ดินอย่างไร หรือไม้ ถ้าไม่มีหลักฐานแสดงสิทธิที่ดิน แต่ได้ครอบครองที่ดินอยู่ก่อนเป็นระยะเวลาานเท่าใด ผู้ขอได้ทำความตกลงแล้ว หรือยัง

(๖) ทางน้ำ ชื่ออะไร เป็นทางน้ำชนิดใด และมีขนาดกว้าง ยาว อยู่ในเขตคำขอประทานบัตรเท่าใด มีราษฎรได้ใช้ประโยชน์ในการเกษตรกรรม การบริโภค การทำเหมืองแร่ หรืออุตสาหกรรมอย่างใด หรือไม่

(ค) พื้นที่ของรัฐ หน่วยงานใด เป็นเนื้อที่เท่าใด

(ง) ทางเดิน หรือถนน หรือแนวทางสาธารณูปโภค เช่น สายส่งกระแสไฟฟ้าแรงสูง หรือท่อส่งน้ำชนิดใด

หรือไม่มีระยะกว้างยาวอยู่ในเขตคำขอประทานบัตรเท่าใด

๖/ บอกละเอียดถึงขั้นการนับเงินในนี้ จัน

၇. ကမ္ဘာ့အသံကြော ၂၀၃၅ ကြာရက် ၆၇ ရာ မဟာပကထမ္ပ ရာ. ၁၇ (၂၀၁၄) ၅၂ ၂ ပုံ ၆၆ ကမ္ဘာ့

③ กับหมันวัดป่าของราษฎรผู้บริจาค (ม.ล. 3 ก.) ของหลวงปู่ศุขเดิม ๗๗ เจอน ๑๙๓๐ ม. แล้วยัง
ม.ล. ๓ เจน 1361 เจน ๑๖ ๒๕๐๖ 17-๖๗ ๕๖ ๗๗๐๗, ม.ล. 3 ก. เจน 13๖๖
เจน ๑๖ ๒๕๐๖ ๕๗ ๒๖๗๓๘ ๗๗๐๗, ม.ล. 3 ก. เจน ๖๑๖ เจน ๑๖ ๒๕๐๖
๒๖๗ 1๖๗๔-๖๗ ๕๕ ๗๗๐๗ และ ม.ล. 3 ก. เจน ๖๑๖ เจน ๑๖ ๒๕๐๖ 15 ๖๗
3 ๖๗ 8๕ ๗๗๐๗.

๓) จำนวนตัวอักษรในเอกสารฉบับนี้ (แนบ 3 ก.) เฉพาะ 1360 เฉพาะตัวมี 106

๖๐+๑๕๐=๒๑๐ บาท

รับทราบแจ้งเจ้าหน้าที่ที่เกี่ยวข้องทราบต่อไป

(b) 7/1/21.

(ព.រ) ក្នុងកិច្ចសន្យាបញ្ជាក់ការងារសាងសង់សាលាស្រី ១០០០នាក់ ដែលស្ថិតនៅឃុំស្រែចាស់ ៦-៣-២១ ។

(3) 7472.

๗. คำขอประทานบัตรแปลงนี้

(ก) ทั้บที่ป่าไม้ชนิดใด สภาพป่าเป็นอย่างไร

(ข) อยู่ในพื้นพิภพน้ำชั้นใด

சங்கரர் 1089ம் ஆண்டு 11/2/1918

(ก.) จักรวรรดิโรมัน (ค.ศ. 1-5)

(ii) $\frac{d}{dt} \left(\frac{1}{\sqrt{1-v^2/c^2}} \right) = \frac{v}{c^2} \frac{dv}{dt}$

จัดตั้งกรมการปกครองขึ้นใหม่ มีหน้าที่ดูแลการปกครองส่วนท้องถิ่น

๘. ผู้ขอจะทำเหมืองโดยวิธีใด เวลาที่ผู้ขอเปิดการทำเหมืองชนิดใด อยู่ที่ใดบ้าง และการทำเหมืองจะร่วมโครงการ
กับเหมืองแปลงไหน อย่างไรบ้าง หรือไม่
ข้อ ๘ ของกฎหมายแร่ ๒๕๖๑ (เหมืองแร่ทองคำ) ไม่เข้า/จ.
การทำเหมืองอยู่จุดใด และ การทำเหมืองได้มี จะไม่รวม/โครงการกับเหมืองแปลงไหน

๙. ผู้ขอจะทำเหมืองทางน้ำ ทางหลวงเท่าใดหรือจะทำเหมืองในทางน้ำ ทางหลวง ถ้าทำเหมืองในทางน้ำ
ทางหลวง หรือปิดกั้นทำลาย ทางน้ำ ทางหลวง หรือกระทำด้วยประการใด ให้เป็นการเสื่อมประโยชน์แก่ทางน้ำ
ทางหลวง ผู้ขอยอมรับรองว่าจะชดเชยทางน้ำ หรือสร้างทางแยกทางหลวงให้ใหม่ โดยจะยื่นคำขอใบอนุญาต
ต่อเจ้าพนักงานอุตสาหกรรมแร่ประจำท้องที่ และปฏิบัติตามเงื่อนไขที่กำหนดไว้ในใบอนุญาต รวมทั้งรับรอง
จะไม่ให้ผู้ใช้น้ำ หรือทางหลวง ได้รับความเดือดร้อน

- ผู้ขอจะทำเหมืองทางน้ำ ทางหลวง หรือทำเหมืองในทางน้ำ ทางหลวง ตามกฎหมายกำหนด

๑๐. อื่น ๆ

ก. ๑๖

ได้สวนเมื่อวันที่ ๒๒ เดือน มิถุนายน พ.ศ. ๒๕๕๙

รายงานการได้สวนฉบับนี้ถือเป็นข้อมูลเบื้องต้น ประกอบคำขอประทานบัตรแปลงนี้เท่านั้น

ลายมือชื่อ

กำนันหรือผู้ใหญ่บ้านเจ้าพ่อทองที่

ลายมือชื่อ

ผู้ขอประทานบัตร

ลายมือชื่อ

ผู้ได้สวน

ลายมือชื่อ

พยาน

สำนักงานจังหวัด

นายทางจังหวัดจังหวัด

ส่วนหนังสือจากหน่วยงาน
เลขที่รับ 1521
ลงวันที่ 16 พ.ย. 2559

เรื่อง ส่งสำเนาหนังสือ


เรียน ผู้อำนวยการสำนักงานทรัพยากรธรรมชาติและสิ่งแวดล้อมจังหวัดสตูล

สิ่งที่ส่งมาด้วย สำเนาหนังสือที่ทำการผู้ใหญ่บ้านหมู่ที่ 9 ตำบลควนโดน ลงวันที่ 3 พฤศจิกายน 2559

คณะกรรมการคัดค้านเหมืองหินบ้านนาปรัก ขอส่งสำเนาหนังสือที่ทำการผู้ใหญ่บ้านหมู่ที่ 9 ตำบลควนโดน ลงวันที่ 3 พฤศจิกายน 2559 เรื่อง ขอคัดค้านการขอประทานบัตรเหมืองแร่หินอุตสาหกรรม ชนิดหินปูน (เพื่ออุตสาหกรรมก่อสร้าง) ของบริษัท ภูทองอันดา จำกัด ในพื้นที่ตำบลควนโดน อำเภอควนโดน จังหวัดสตูล

จึงเรียนมาเพื่อโปรดทราบและพิจารณา

ขอแสดงความนับถือ



ได้รับ พอ ทศด มา
— ใน/รับ ผบ.ทศ. ๕๖๓๔๙๐ ประธานคณะกรรมการคัดค้านเหมืองหินบ้านนาปรัง

11977- 120. 150. 50 110 2
2000 120 150 2006, 2/2 4186

ju 22 ne 59

๖๖ ๒๒ เมษ ๕๙
— ๑๗๓๐๕ ๑๑๔๗ . มอชบวชสงฆ์

former history now

111

ผู้ใหญ่บ้านหมู่ที่ 9 ตำบลควนโดน

โทร. 08-1492-9884

Q. ကျွန်းကျွန်းတစ်ခုတည်း

[REDACTED]

เขียนที่ ที่ทำการผู้ใหญ่บ้าน หมู่ที่ 9
ตำบลควนโดน อำเภอกวนโดน
จังหวัดสตูล 91160

๗ พฤศจิกายน 2559

เรื่อง ขอคัดค้านการขอประทานบัตรเหมืองแร่หินอุตสาหกรรมชนิดหินปูน (เพื่ออุตสาหกรรมก่อสร้าง)
ของบริษัท ภูทองอันดา จำกัด ในพื้นที่ตำบลควนโดน อำเภอกวนโดน จังหวัดสตูล.

เรียน รัฐมนตรีว่าการกระทรวงทรัพยากรธรรมชาติและสิ่งแวดล้อม

สิ่งที่ส่งมาด้วย หนังสือสำนักงานอุตสาหกรรมจังหวัดสตูล ที่ สด 0033(2)/694 ลงวันที่ 29 สิงหาคม 2559

ด้วยเจ้าพนักงานอุตสาหกรรมแร่ประจำท้องที่ที่ได้รับจดทะเบียนคำขอประทานบัตรทำเหมือง
แร่หินอุตสาหกรรมชนิดหินปูน (เพื่ออุตสาหกรรมก่อสร้าง) ไว้เป็นคำขอที่ 4/2559 ลงวันที่ 28 กรกฎาคม
2559 ในหมู่ที่ 6 ตำบลควนโดน อำเภอกวนโดน จังหวัดสตูล ซึ่งวางเขตทับพื้นที่ป่าไม้ จำนวน 61 ไร่ 3 งาน
21 ตารางวา จึงมีหนังสือไปยังสำนักงานทรัพยากรธรรมชาติและสิ่งแวดล้อมจังหวัดสตูลเพื่อพิจารณา
ดำเนินการในส่วนที่เกี่ยวข้อง รายละเอียดปรากฏตามสิ่งที่ส่งมาด้วย นั้น

ปัจจุบันพื้นที่ดังกล่าวยังคงมีความสมบูรณ์ประชาชนยังคงใช้เป็นแหล่งหาอาหาร และปัจจัย
ต่าง ๆ จากการรวบรวมข้อมูลและสำรวจพื้นที่ร่วมกันของคนในชุมชนหมู่ที่ 9 ตำบลควนโดน อำเภอกวนโดน
และหมู่ที่ 7 ตำบลทุ่งนุ้ย อำเภอกวนกาหลง เมื่อวันที่ 30 ตุลาคม 2559 พบว่าบริเวณดังกล่าวเป็นป่าดิบชื้น
มีแหล่งน้ำซับจากภูเขาสูงสู่ลำห้วยที่อยู่ใกล้เคียง พบพันธุ์ไม้หวงห้ามตามพระราชกฤษฎีกากำหนดไม้หวงห้าม
พ.ศ. 2530 จำนวนมาก ได้แก่ ตะเคียน เนียน ขนุนป่าน หาด สาวดำ และ ตะแบก เป็นต้น สัตว์ป่าคุ้มครองตาม
กฎกระทรวงกำหนดให้สัตว์ป่าบางชนิดเป็นสัตว์ป่าคุ้มครอง พ.ศ. 2546 ได้แก่ กระเจิง ลิ่น กระรอก ค่างแว่นถิ่นใต้
ค้างคาว ชะมด นาก พังพอน เม่นใหญ่ หนูดำ ไก่ป่า นกกอก นกกางเขนดง นกเขาเปล้า นกเขาไฟ นกคุ้ม
นกแซงแซว นกปรอด นกยาง นกหัวขวาน และ เหยี่ยว เป็นต้น สัตว์ป่าสงวนตามพระราชบัญญัติสงวนและ
คุ้มครองสัตว์ป่า พ.ศ. 2535 ได้แก่ เสี่ยงผา

อนึ่ง บริเวณใกล้เคียงพื้นที่ขอประทานบัตรเป็นพื้นที่ป่าชุมชนบ้านนาปรัก ซึ่งได้รับรางวัล
ป่าชุมชนตัวอย่างโดยกระทรวงทรัพยากรธรรมชาติและสิ่งแวดล้อม มีเนื้อที่ 26 ไร่ 1 งาน 18 ตารางวา
เป็นแหล่งต้นน้ำผลิตน้ำประปาของจังหวัดสตูล อีกทั้งบริเวณภูเขาที่อยู่โดยรอบพื้นที่ขอประทานบัตรยังเป็น
แหล่งโบราณคดีที่ปรากฏหลักฐานที่สำคัญถึง 3 แหล่ง ซึ่งแสดงถึงการตั้งถิ่นฐานและการดำรงชีวิตของชุมชน
โบราณมาตั้งแต่ก่อนสมัยประวัติศาสตร์เมื่อประมาณ 3,000 – 6,000 ปีมาแล้ว

ทั้งนี้ การขอประทานบัตรโครงการดังกล่าว ไม่ได้ดำเนินการอยู่บนพื้นฐานของการมีส่วนร่วม
ของประชาชน มีความไม่ชอบมาพากลและเร่งรัดกระบวนการขออนุญาตโดยไม่คำนึงถึงสิทธิของผู้ได้รับ
ผลกระทบโดยตรงตั้งแต่เริ่มต้น มีการข่มขู่ประชาชนในพื้นที่ ซึ่งประชาชนในพื้นที่ได้ยื่นหนังสือคัดค้านโครงการ


/ไปยัง...

ไปยังหน่วยงานที่เกี่ยวข้องในพื้นที่แล้วเมื่อวันที่ 15 กันยายน 2559 แต่ไม่ได้รับการตรวจสอบข้อมูลและข้อเท็จจริงที่เกิดขึ้น โดยองค์การบริหารส่วนตำบลควนโดนได้มีมติเห็นชอบการขอประทานบัตรดังกล่าวไปแล้วเมื่อวันที่ 7 ตุลาคม 2559


ในการนี้ ขอเรียนมายังท่านว่าประชาชนในพื้นที่เห็นว่าโครงการดังกล่าวไม่ได้พัฒนาหรือสร้างความเจริญบนพื้นฐานความต้องการของชุมชนอย่างแท้จริง แต่กลับสร้างความเสียหายให้แก่ชุมชนและสังคมอย่างรุนแรง โครงการนี้กลุ่มนายทุนหรือผู้รับประทานบัตรเท่านั้นที่ได้รับประโยชน์มากที่สุด และการดำเนินการโครงการดังกล่าวเป็นการปิดบังซ่อนเร้นข้อเท็จจริงและไม่ได้ดำเนินการให้ถูกต้องตามขั้นตอนตามที่กฎหมายกำหนด จึงขอคัดค้านและขอให้ยุติการดำเนินโครงการ พร้อมกันนี้โปรดพิจารณาตรวจสอบข้อมูลและข้อเท็จจริง รวมทั้งให้มีการสำรวจสภาพป่า สัตว์ป่า และการใช้ประโยชน์ที่ดินปัจจุบัน ประชาชนในพื้นที่พร้อมที่จะร่วมดำเนินการสำรวจและนำเสนอข้อมูลและเอกสารหลักฐานต่าง ๆ ที่เกี่ยวข้องเพิ่มเติมต่อไป

จึงเรียนมาเพื่อโปรดพิจารณา

ขอแสดงความนับถืออย่างสูง



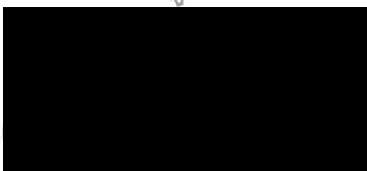
ประธานคณะทำงานบ้านนาปรัก



ผู้ใหญ่บ้านหมู่ที่ 9 ตำบลควนโดน

โทร. 08-1492-9884

ลงนามผู้ร้อง



สำเนาฉบับ

ด่วนที่สุด

ที่ สต ๐๐๑๓.๓/ ๑๑๕๕

สำนักงานทรัพยากรธรรมชาติและสิ่งแวดล้อมจังหวัดสตูล

และสิ่งแวดล้อมจังหวัดสตูล

ถนนสุขุมวิท ๑๑๐๐

๒๕ กันยายน ๒๕๕๕

เรื่อง ขอคัดค้านการทำเหมืองแร่หินอุตสาหกรรมชนิดหินปูนเพื่ออุตสาหกรรมก่อสร้าง

เรียน นายหยัน โต๊ะประดู่ ผู้ใหญ่บ้าน หมู่ที่ ๙ บ้านนาปรัก ตำบลควนโดน อำเภอควนโดน จังหวัดสตูล

อ้างถึง หนังสือที่ทำการผู้ใหญ่บ้าน หมู่ที่ ๙ บ้านนาปรัก ตำบลควนโดน อำเภอควนโดน จังหวัดสตูล ลงวันที่ ๑๕ กันยายน ๒๕๕๕

สิ่งที่ส่งมาด้วย สำเนาหนังสือ สำนักงานทรัพยากรธรรมชาติและสิ่งแวดล้อมจังหวัดสตูล ด่วนที่สุด ที่ สต ๐๐๑๓.๓/ ๑๑๕๕ ลงวันที่ ๒๕ กันยายน ๒๕๕๕ พร้อมเอกสารที่เกี่ยวข้อง จำนวน ๑ ชุด

ตามที่ ท่านได้ยื่นหนังสือขอคัดค้านการยื่นคำขอประทานบัตรทำเหมืองแร่หินอุตสาหกรรมชนิดหินปูน เพื่ออุตสาหกรรมก่อสร้าง ของ บริษัท ภูทองอันดา จำกัด ซึ่งพื้นที่ที่ขอประทานบัตร ตั้งอยู่ในท้องที่ หมู่ที่ ๖ ตำบลควนโดน อำเภอควนโดน จังหวัดสตูล และขอให้ทำการตรวจสอบผลกระทบต่อสิ่งแวดล้อม และร่วมทำประชาคมกับประชาชนในพื้นที่นั้น

สำนักงานทรัพยากรธรรมชาติและสิ่งแวดล้อมจังหวัดสตูล ขอเรียนว่า ได้มีหนังสือแจ้งประสานไปยังสำนักงานอุตสาหกรรมจังหวัดสตูล และสำนักจัดการทรัพยากรป่าไม้ที่ ๑๓ (สงขลา) เพื่อพิจารณาดำเนินการในส่วนที่เกี่ยวข้องต่อไปแล้ว รายละเอียดตามสิ่งที่ส่งมาด้วย

จึงเรียนมาเพื่อโปรดทราบ

ขอแสดงความนับถือ



ผู้อำนวยการสำนักงานทรัพยากรธรรมชาติและสิ่งแวดล้อมจังหวัดสตูล

ส่วนทรัพยากรธรรมชาติ

โทร. ๐ ๗๔๗๑ ๑๐๓๔ ต่อ ๑๓

โทรสาร. ๐ ๗๔๗๒ ๑๓๔๑



ทสจ... วันที่...
ตรวจ... วันที่...
เจ้าของ... วันที่...
พิมพ์... วันที่...
ร่าง/ทาน... วันที่...



ด่วนที่สุด

สำเนาฉบับ
บันทึกข้อความ

ส่วนราชการ สำนักงานทรัพยากรธรรมชาติและสิ่งแวดล้อมจังหวัดสตูล ส่วนทรัพยากรธรรมชาติ โทร. ๐ ๗๔๗๑ ๗๐๓๙ ต่อ ๑๓
ที่ สต ๐๐๑๓.๓/๑๑๔๔ วันที่ ๒๖ กันยายน ๒๕๕๙

เรื่อง ขอคัดค้านการทำเหมืองแร่หินอุตสาหกรรมชนิดหินปูนเพื่ออุตสาหกรรมก่อสร้าง

เรียน ผู้อำนวยการสำนักจัดการทรัพยากรป่าไม้ที่ ๑๓ (สงขลา)

สำนักงานทรัพยากรธรรมชาติและสิ่งแวดล้อมจังหวัดสตูล ขอส่งสำเนานังสือสำนักงาน
ทรัพยากรธรรมชาติและสิ่งแวดล้อมจังหวัดสตูล ด่วนที่สุด ที่ สต ๐๐๑๓.๓/ ๑๑๔๔ ลงวันที่ ๒๕
กันยายน ๒๕๕๙ เรื่อง ขอคัดค้านการทำเหมืองแร่หินอุตสาหกรรมชนิดหินปูนเพื่ออุตสาหกรรมก่อสร้าง
พร้อมเอกสารที่เกี่ยวข้อง รายละเอียดตามเอกสารที่แนบมาด้วยพร้อมนี้

จึงเรียนประสานมาเพื่อโปรดพิจารณาดำเนินการในส่วนที่เกี่ยวข้องต่อไป




ผู้อำนวยการสำนักงานทรัพยากรธรรมชาติและสิ่งแวดล้อมจังหวัดสตูล

ส่วนทรัพยากรธรรมชาติ

โทร. ๐ ๗๔๗๑ ๑๐๓๙ ต่อ ๑๓

โทรสาร. ๐ ๗๔๗๒ ๑๓๙๑

๑๖/๙/๒๕๕๙



| | |
|--------------|-------------|
| ทสจ..... | วันที่..... |
| ตรวจ..... | วันที่..... |
| เจ้าของ..... | วันที่..... |
| พิมพ์..... | วันที่..... |
| ร่าง/ท..... | วันที่..... |

๒๖/๙/๕๙

ส่วนที่สี่

ที่ สด ๐๐๑๓.๓/ ๑๑๕๔

สำเนาฉบับ

สำนักงานทรัพยากรธรรมชาติและสิ่งแวดล้อมจังหวัดสตูล

และสิ่งแวดล้อมจังหวัดสตูล

ถนนสุขุมวิท กม. ๑๐๐๐

๒๕

กันยายน ๒๕๕๔

เรื่อง ขอคัดค้านการทำเหมืองแร่หินอุตสาหกรรมชนิดหินปูนเพื่ออุตสาหกรรมก่อสร้าง

เรียน อุตสาหกรรมจังหวัดสตูล

อ้างถึง หนังสือสำนักงานอุตสาหกรรมจังหวัดสตูลที่ สด ๐๐๓๓(๒)/๖๔๔ ลงวันที่ ๒๙ สิงหาคม ๒๕๕๔

สิ่งที่ส่งมาด้วย สำเนาหนังสือ ที่ทำการผู้ใหญ่บ้าน หมู่ที่ ๙ บ้านนาปรัก ตำบลควนโดน อำเภอควนโดน จังหวัดสตูล พร้อมเอกสารที่เกี่ยวข้อง จำนวน ๑ ชุด

ตามหนังสือที่อ้างถึง แจ้งว่าบริษัท ภูทองอันดา จำกัด สำนักงานแห่งใหญ่ตั้งอยู่เลขที่ ๔๓๖/๒๙ ถนนห้วยยอด ตำบลทับเที่ยง อำเภอเมืองตรัง จังหวัดตรัง ได้ยื่นคำขอประทานบัตรทำเหมืองแร่หิน อุตสาหกรรมชนิดหินปูน (เพื่ออุตสาหกรรมก่อสร้าง) ท้องที่ หมู่ที่ ๖ ตำบลควนโดน อำเภอควนโดน จังหวัด สตูล และเจ้าพนักงานอุตสาหกรรมแร่ประจำท้องที่ที่ได้รับจดทะเบียนไว้เป็นคำขอที่ ๔/๒๕๕๔ ลงวันที่ ๒๘ กรกฎาคม ๒๕๕๔ และได้ทำการรังวัดกำหนดเขตคำขอเสร็จเรียบร้อยแล้ว ได้เนื้อที่ ๑๑๐ ไร่ ๑ งาน ๗๘ ตารางวา ซึ่งได้วางเขตทับพื้นที่กรรมสิทธิ์ จำนวน ๔๘ ไร่ ๒ งาน ๕๗ ตารางวา และวางเขตทับพื้นที่ป่าไม้ จำนวน ๖๑ ไร่ ๓ งาน ๒๑ ตารางวา เพื่อพิจารณาดำเนินการในส่วนที่เกี่ยวข้องต่อไป นั้น

สำนักงานทรัพยากรธรรมชาติและสิ่งแวดล้อมจังหวัดสตูล ขอเรียนว่า ได้รับหนังสือจาก นายหยัน โต๊ะประดู่ ผู้ใหญ่บ้าน หมู่ที่ ๙ บ้านนาปรัก ตำบลควนโดน อำเภอควนโดน จังหวัดสตูล แจ้งว่า พื้นที่ ที่ บริษัท ภูทองอันดา จำกัด ยื่นคำขอประทานบัตรเหมืองแร่หินฯ ดังกล่าว ตั้งอยู่ใกล้เคียงพื้นที่ หมู่ที่ ๙ บ้าน นาปรัก หมู่ที่ ๗ บ้านบูเกเตยามู ตำบลควนโดน อำเภอควนโดน จังหวัดสตูล และใกล้โรงเรียนอรุณศาสตร์วิทยา มูลนิธิ หมู่ที่ ๗ ตำบลทุ่งนุ้ย อำเภอควนกาหลง จังหวัดสตูล ซึ่งเป็นพื้นที่ที่คาดว่าจะได้รับผลกระทบในอนาคต ในด้านสิ่งแวดล้อมและบ้านเรือนที่อยู่ใกล้เคียง ตัวแทนทั้ง ๓ หมู่บ้าน จึงได้มีมติร่วมกันทำหนังสือเพื่อขอ คัดค้านการทำเหมืองแร่หินฯ ดังกล่าว และให้ทำการตรวจสอบผลกระทบสิ่งแวดล้อม และร่วมทำประชาคมกับ ประชาชนในพื้นที่ (รายละเอียดตามสิ่งที่ส่งมาด้วย) ซึ่งจากการตรวจสอบในเบื้องต้น พบว่า พื้นที่ดังกล่าวเป็น พื้นที่ป่าไม้ตามพระราชบัญญัติป่าไม้ พ.ศ. ๒๕๔๔ ต้องยื่นคำขออนุญาตใช้พื้นที่ป่าไม้ ณ สำนักจัดการทรัพยากร ป่าไม้ที่ ๑๓ (สงขลา)

จึงเรียนมาเพื่อโปรดพิจารณาดำเนินการในส่วนที่เกี่ยวข้องต่อไป

ขอแสดงความนับถือ



ผู้อำนวยการสำนักงานทรัพยากรธรรมชาติและสิ่งแวดล้อมจังหวัดสตูล

ส่วนทรัพยากรธรรมชาติ

โทร. ๐ ๗๔๗๑ ๑๐๓๙ ต่อ ๑๓

โทรสาร. ๐ ๗๔๗๒ ๑๓๔๑

ทสจ

ตรวจ

เจ้าของ

พิมพ์

ร่าง/ทวน

วันที่

วันที่

วันที่

วันที่

วันที่

วันที่

ที่ทำการผู้ใหญ่บ้าน
หมู่ที่ ๙ บ้านนบปลื้ม
ต.ควนโดน อ.ควนโดน จ.สตูล

๔๓๕๗

๑๕ ก.ย. ๒๕๕๕

วันที่ ๑๕ กันยายน ๒๕๕๕

ส่วนทรัพยากรธรรมชาติ
เลขที่รับ... 1244
ลงวันที่ 15 ก.ย. 255

เรื่อง ขอคัดค้านการทำเหมืองแร่ หินอุตสาหกรรมระเบิดหินปูน (เพื่ออุตสาหกรรมก่อสร้าง)
บริษัท ภูทองอินดา จำกัด

เรียน ผอ.สำนักงานทรัพยากรธรรมชาติและสิ่งแวดล้อม จังหวัดสตูล

สิ่งที่ส่งมาด้วย ๑. หนังสือคัดค้าน จำนวน ๑ ฉบับ
๒. วาระการประชุม จำนวน ๑ ฉบับ
๓. รายชื่อผู้เข้าร่วมประชุม จำนวน ๑ ฉบับ
๔. ภาพถ่าย จำนวน ๑ ฉบับ

ด้วยบริษัท ภูทองอินดา จำกัด ได้ขอประทานบัตรทำเหมืองแร่ หินอุตสาหกรรมชนิดหินปูน (เพื่ออุตสาหกรรมก่อสร้าง) ซึ่งมีเนื้อที่ประมาณ ๑๑๐ ไร่ ๑ งาน ๗๘ ตารางวา ซึ่งตั้งอยู่ในพื้นที่หมู่ที่ ๖ บ้านหัวสะพานเหล็ก-บ้านควนโต๊ะชา ซึ่งมีระยะใกล้เคียงกับพื้นที่หมู่ที่ ๙ บ้านนาปรัง หมู่ที่ ๗ บ้านนบเกตุยามู ต.ควนโดน อ.ควนโดน จ.สตูล และโรงเรียนอรุณศาสตร์วิทยามูลนิธิ หมู่ที่ ๗ ต.ทุ่งนัย อ.ควนกาหลง จ.สตูล ซึ่งเป็นพื้นที่ที่คาดว่าจะได้รับผลกระทบในอนาคต ในด้านสิ่งแวดล้อม และบ้านเรือนที่อยู่ใกล้เคียง

ดังนั้น ตัวแทน ๓ หมู่บ้าน ได้มีมติร่วมกันให้จัดทำหนังสือเพื่อขอคัดค้านการตั้งเหมืองแร่ หินอุตสาหกรรมชนิดหินปูน(เพื่ออุตสาหกรรมก่อสร้าง) ดังกล่าว และขอให้ทำการตรวจสอบผลกระทบทั้งสิ่งแวดล้อม และร่วมทำประชาคมกับประชาชนในพื้นที่ หวังว่าจะได้รับความร่วมมือจากท่านเป็นอย่างดี

①

13/๙/๕๕
- 1๓/๙/๕๕ 11/๙/๕๕ ๑๓/๙/๕๕
1๓/๙/๕๕ 13 (๙/๕๕) 11/๙/๕๕
1๓/๙/๕๕ 1๓/๙/๕๕

ขอแสดงความนับถือ

ผู้ใหญ่บ้าน

โทร ๐๘๖-๒๕๙๗๕๐๗

๑

ดี/กมลกรตม (๙๕๐)

☒ พิจารณาดำเนินการ
☐ พิจารณาเสนอ
☐ รวมเรื่อง

ส่วนทรัพยากร

□ ส่วนบริหาร
□ ส่วนยุทธศาสตร์

7

5

3

1

2

4

6

8

9

10

11

12

13

14

15

16

17

18

19

20

21

22

23

24

25

26

27

28

จัดประชุมเวลา 08-00 น.

นาย [redacted] ผู้ใหญ่บ้าน ม.9 นาปริง ต.ดงโคก อ.ดอนจาน จ.
กักต่อน้ำ และดำเนินการประชุมชาวบ้านด้วยวิธี

ระเบียบวาระที่ 1. ประชุมแบบในที่ประชุมทางป
1.1. ทายประชุม อ.ดงโคก ได้ให้เกษตรกรที่สมัครเข้า หรือสมัครเข้า
มีการประชุมได้ ๓-๔ ครั้ง มาติดไป บ่อปลาเล็ก จำนวน 30 บ่อ
ในที่นี้ ม.9. ต.ดงโคก

ระเบียบวาระที่ 2. วิจารณ์รายงานการประชุมครั้งที่แล้ว
- วิจารณ์การประชุมน้ำครั้งที่แล้ว

ระเบียบวาระที่ 3. เรื่องเพื่อทราบโครงการ

3.1. เรื่องคัดค้านยื่นคำขอประทานบัตรทำเหมืองแร่ นินฮุตถนกร
ชนิดหินปูน (เพื่ออุตสาหกรรมก่อสร้าง)

ทางศาลากลางจังหวัดได้มีคำสั่งให้หยุดทำเหมืองแร่ หินปูนใน
พื้นที่บ้านโนนน้ำในหมู่บ้าน เพื่อคัดค้านการยื่นคำขอประทานบัตร
ทำเหมืองแร่ นินฮุตถนกรชนิดหินปูน C เพื่ออุตสาหกรรมก่อสร้าง
ตัวอยู่ในพื้นที่ หมู่บ้านที่ 6 ต.ดงโคก อ.ดงโคก จ.สกล ซึ่ง ม.9, 9 ต.ดงโคก
อ.ดงโคก จ.สกล และโรงเรียนอ.ดงโคก จ.สกล ม.9 ต.ดงโคก
อ.ดงโคก จ.สกล ที่เคยได้ใบผลกระทบในอ.ดงโคก
- ที่ประชุมได้มีมติ ทำหนังสือคัดค้านการยื่นคำขอประทานบัตร

ระเบียบวาระที่ 4 เรื่องอื่นไม่มี


จัดประชุมเวลา 10.30 น.

([redacted]) ผู้ใหญ่บ้าน ม.9
[redacted]

[redacted] ผู้ใหญ่บ้าน ม.9 นาปริง
[redacted] ผู้ใหญ่บ้าน ม.9 นาปริง

[redacted] ผู้ใหญ่บ้าน ม.9 นาปริง
[redacted] ผู้ใหญ่บ้าน ม.9 นาปริง

ภาพการประชุม
ณ ที่ทำการผู้ใหญ่บ้าน หมู่ที่ ๙ บ้านนาปรัก ต.ควนโดน อ.ควนโดน จ.สตูล



ที่ สต ๐๐๓๓(๒)/๖๕๕๙

สำนักงานอุตสาหกรรมจังหวัดสตูล
ถนนยนตรการกำธร สต ๙๑๐๐๐

สิงหาคม ๒๕๕๙

เรื่อง คำขอประทานบัตรทำเหมืองแร่หินอุตสาหกรรมชนิดหินปูน(เพื่ออุตสาหกรรมก่อสร้าง) :

เรียน ผู้อำนวยการสำนักงานทรัพยากรธรรมชาติและสิ่งแวดล้อมจังหวัดสตูล

สิ่งที่ส่งมาด้วย ๑. สำเนาคำขอประทานบัตร

จำนวน ๑ ฉบับ

๒. แผนที่คำขอและแผนที่แสดงจุดที่ตั้ง

จำนวน ๒ ฉบับ

ด้วย บริษัท ภูทองอันดา จำกัด สำนักงานใหญ่ตั้งอยู่เลขที่ ๔๓๖/๒๙ ถนนห้วยยอด ตำบลทับเที่ยง อำเภอเมืองตรัง จังหวัดตรัง ได้ยื่นคำขอประทานบัตรต่อเจ้าพนักงานอุตสาหกรรมแร่ประจำท้องที่จังหวัดสตูลเพื่อขอรับประทานบัตรทำเหมืองแร่หินอุตสาหกรรมชนิดหินปูน(เพื่ออุตสาหกรรมก่อสร้าง) ที่ตำบลควนโดน อำเภอควนโดน จังหวัดสตูล เมื่อวันที่ ๒๘ กรกฎาคม ๒๕๕๙

สำนักงานอุตสาหกรรมจังหวัดสตูล ขอเรียนว่า เจ้าพนักงานอุตสาหกรรมแร่ประจำท้องที่ ได้รับจดทะเบียนไว้เป็นคำขอที่ ๔/๒๕๕๙ ลงวันที่ ๒๘ กรกฎาคม ๒๕๕๙ และได้ทำการรังวัดกำหนดเขตคำขอเสร็จเรียบร้อยแล้ว ได้เนื้อที่ ๑๑๐ ไร่ ๑ งาน ๗๘ ตารางวา ซึ่งได้วางเขตทับพื้นที่กรรมสิทธิ์ จำนวน ๔๘ ไร่ ๒ งาน ๕๗ ตารางวา และวางเขตทับพื้นที่ป่าไม้ จำนวน ๖๑ ไร่ ๓ งาน ๒๑ ตารางวา

จึงเรียนมาเพื่อโปรดพิจารณาดำเนินการในส่วนที่เกี่ยวข้องต่อไป

ขอแสดงความนับถือ

อุตสาหกรรมจังหวัดสตูล

สำเนาถูกต้อง

สำเนาถูกต้อง

นายช่างรังวัดชำนาญงาน

ฝ่ายอุตสาหกรรมพื้นฐานและการเหมืองแร่

โทร.๐-๗๔๗๒-๒๑๗๑

โทรสาร ๐-๗๔๗๒-๒๑๗๑ ต่อ ๑๒



ประกาศกรมอุตสาหกรรมพื้นฐานและการเหมืองแร่
เรื่อง ขอประทานบัตรทำเหมืองแร่

สำนักงานอุตสาหกรรมจังหวัดสตูล
ฝ่ายอุตสาหกรรมพื้นฐานและการเหมืองแร่

ประกาศให้ทราบทั่วกันว่า:-

บริษัท ภูทองอันตา จำกัด ได้ยื่นคำขอประทานบัตรทำเหมืองแร่ หินอุตสาหกรรมชนิดหินปูน (เพื่ออุตสาหกรรมก่อสร้าง) และรับจดทะเบียนไว้เป็นคำขอที่ ๔/๒๕๕๙ มีเนื้อที่ประมาณ ๑๑๐ ไร่ ๑ งาน ๗๘ ตารางวา ตั้งอยู่ในหมู่บ้านที่ ๖ ตำบลควนโดน อำเภอควนโดน จังหวัดสตูล ดังมีอาณาเขตแจ้งอยู่ในแผนที่ติดท้ายประกาศ อยู่ในฉบับนี้แล้ว

เพราะฉะนั้น ถ้าผู้ใดมีกรรมสิทธิ์ในที่ดินรายนี้ หรือมีการเกี่ยวข้องด้วยเหตุประการใดก็ดี ให้ทำคำร้องพร้อมด้วยหลักฐานไปยื่นต่อ สำนักงานอุตสาหกรรมจังหวัดสตูล ถนนยนตรการกำธร ตำบลคลองขุด อำเภอเมือง จังหวัดสตูล ภายในกำหนด ๒๐ วัน นับแต่วันที่ปิดประกาศนี้ เมื่อพ้นกำหนด ๒๐ วันแล้วไม่มีผู้ใดร้องคัดค้าน สำนักงานอุตสาหกรรมจังหวัดสตูล จะได้ดำเนินการคำขอประทานบัตรรายนี้ต่อไป

ประกาศมา ณ วันที่ ๒๕ เดือน สิงหาคม พุทธศักราช ๒๕๕๙

(ลงนาม)

อุตสาหกรรมจังหวัดสตูล ปฏิบัติหน้าที่
เจ้าพนักงานอุตสาหกรรมแร่ประจำท้องที่

ปิดประกาศวันที่เดือน.....สิงหาคม.พุทธศักราช ๒๕๕๙

(ลงนาม).....ผู้ปิดประกาศ

๑๙ สิงหาคม ๒๕๕๙

คำขอประทานบัตรที่ ๔/๒๕๕๖ หมายเลขหลักหมายเขตเหมืองแร่ที่ ๓๓๕๐๒


ของ บริษัท ภูทองอันดา จำกัด

ที่หมู่ที่ ๖ ตำบลควนโดน อำเภอควนโดน จังหวัดสตูล



หมายเหตุ. แผนที่ยกขึ้นนี้อ้างมาจากแผนที่ภูมิประเทศ มาตราส่วน ๑/๕๐,๐๐๐ ของกรมแผนที่ทหาร

ลำดับชุด L 701๘ ระหว่าง 5022 -IV

ทระบายสี  คือคำขอประทานบัตรที่ ๔/๒๕๕๕ หมายเลขหลักหมายเลขเขตเหมืองแร่ที่ ๓๓๕๐๒

ที่ระบายนี คือคำขอประทานบัตรแปลงโฉมที่ดิน

ที่ร บายสี คือประธานบัตรแปลงใกล้เคียง



รายงานการได้ส่วนประกอบคำขอประทานบัตรทำเหมืองแร่

ชื่อผู้ขอประทานบัตร นิเมศ ภาทองอันตา อักถ สัญชาติ ไทย
 คำขอประทานบัตรที่ 4/2559 หมายเลขหลักหมายเขตเหมืองแร่ที่ 33502
 ชนิดแร่ หินตะกอนหินปูน (เพื่ออุตสาหกรรมก่อสร้าง)
 ตั้งอยู่ในเขตปกครองท้องที่ หมู่ที่ 6 หมู่บ้าน บ้านโพธิ์
 ตำบล ดอนจาน อำเภอ ดอนจาน จังหวัด อุดร

๑. ลักษณะภูมิประเทศของคำขอประทานบัตรแปลงนี้ เป็นอย่างไร

- ลักษณะภูมิประเทศของคำขอประทานบัตรแปลงนี้เป็นภูเขา และที่ราบ
- ภูเขาหินปูนสูงประมาณ ๕๐๐ เมตร
- ที่ราบต่ำ อากาศใน ร.พ. หายมันจืด - ภูเขาหินปูน
- ที่ราบต่ำ ๑๐๐ เมตร ที่ราบต่ำ
- ที่ราบต่ำ ๑๐๐ เมตร ที่ราบต่ำ

๒. ภายในรัศมี ๕๐๐ เมตร ของคำขอประทานบัตรแปลงนี้ คาบเกี่ยวกับเขตปกครองท้องที่หมู่บ้านใดอีกหรือไม่

- ภายในรัศมี ๕๐๐ เมตรของคำขอประทานบัตรแปลงนี้ คาบเกี่ยวกับเขตปกครองท้องที่ หมู่ที่ ๑ ตำบลบ้านดอน อำเภอเมืองอุดร จังหวัดอุดร



๓. คำขอประทานบัตรแปลงนี้อยู่ใกล้ทางหลวง ทางน้ำสาธารณะ ภายในระยะ ๕๐ เมตร หรือไม่ และอยู่ห่างไกลจากการคมนาคมชนิดใด เพียงใด

- คำขอประทานบัตรแปลงนี้อยู่ใกล้ถนนร.พ.ช. ตำบลบ้านจั่น - บ้านดอนโพธิ์
และห่างจากทางภายในระยะ ๕๐ เมตร และอยู่ห่างไกลจากทางหลวงตำบล องค์จตุรทิศ
อำเภอรัตนวาปีประมาณ ๕๕๐ เมตร.

๔. ภายในรัศมี ๕๐๐ เมตร ของคำขอประทานบัตรแปลงนี้มีแหล่งน้ำ เช่น ลำธาร ห้วย พรุ แหล่งน้ำซับซึม รวมทั้ง
คู คลอง หนอง บึง มีสิ่งปลูกสร้าง หมู่บ้าน วัด สำนักสงฆ์ โบราณสถาน โบราณวัตถุ ปูนียสถาน โรงเรียน
สถานที่ราชการ หรือสถานที่สำคัญอื่น ๆ หรือไม่ อย่างไร มีระยะห่างประมาณเท่าใด

- ภายในรัศมี ๕๐๐ เมตร ของคำขอประทานบัตรแปลงนี้มีแหล่งน้ำอยู่ห่างจากทางประมาณ
๖๐ เมตร
- มีสิ่งปลูกสร้างบ้านเรือน ภายในระยะ ๕๐๐ เมตร จำนวน ๑๑ หลังคาเรือน
- และอยู่ห่างจาก โรงเรียน อรณพาริชาตวิทยามูลนิธิประมาณ ๔๖๕ เมตร

๕. คำขอประทานบัตรแปลงนี้เคยทำเหมืองแร่มาก่อน หรือไม่ ถ้าเคยผ่านการทำเหมืองมาแล้วเป็นเนื้อที่เท่าใด

- คำขอประทานบัตรแปลงนี้ไม่เคยทำเหมืองแร่มาก่อน

ผู้ขอประทานบัตร



๖. ในอาณาเขตคำขอประทานบัตรแปลงนี้ ทับ

(ก) ที่ของราษฎร เช่น สวน นา บ้านเรือน หรือไม้ แต่ละรายเป็นเนื้อที่เท่าใด เจ้าของที่ดินมีโฉนด น.ส.๓ หรือสิทธิครอบครองตามกฎหมายที่ดินอย่างไร หรือไม้ ถ้าไม่มีหลักฐานแสดงสิทธิที่ดิน แต่ได้ครอบครองที่ดินอยู่ก่อนเป็นระยะเวลานานเท่าใด ผู้ขอได้ทำความตกลงแล้ว หรือยัง

(ข) ทางน้ำ ชื่ออะไร เป็นทางน้ำชนิดใด และมีขนาดกว้าง ยาว อยู่ในเขตคำขอประทานบัตรเท่าใด มีราษฎรได้ใช้ประโยชน์ในการเกษตรกรรม การบริโภค การทำเหมืองแร่ หรืออุตสาหกรรมอย่างใด หรือไม้

(ค) พื้นที่ของรัฐ หน่วยงานใด เป็นเนื้อที่เท่าใด

(ง) ทางเดิน หรือถนน หรือแนวทางสาธารณูปโภค เช่น สายส่งกระแสไฟฟ้าแรงสูง หรือท่อส่งน้ำชนิดใด หรือไม้มีระยะกว้างยาวอยู่ในเขตคำขอประทานบัตรเท่าใด

๑. โฉนดที่ดินเลขที่ [redacted] เลขที่ [redacted] เลขที่ [redacted] เนื้อที่ 5 ไร่ 2 งาน 66 ตารางวา
 ๒. กับหนังสือมอบหมายที่ดิน (น.ส. 3 ก) ของนาย [redacted] จำนวน ๑ แปลง
 น.ส. ๓ ก. เลขที่ [redacted] เลขที่ [redacted] เนื้อที่ 1 ไร่ ๒ งาน ๕๖ ตารางวา, น.ส. 3 ก. เลขที่ 13๖๖
 เลขที่ [redacted] เนื้อที่ 5 ไร่ ๒ งาน ๓๖ ตารางวา, น.ส. 3 ก. เลขที่ [redacted] เลขที่ [redacted]
 เนื้อที่ 1๕ ไร่ ๒ งาน ๕๕ ตารางวา และ น.ส. 3 ก. เลขที่ [redacted] เลขที่ [redacted] เนื้อที่ [redacted]
 3 งาน 8๕ ตารางวา.

๓. กับหนังสือมอบหมายที่ดิน (น.ส. 3 ก) เลขที่ [redacted] เลขที่ [redacted]
 ของนาย [redacted] เนื้อที่ 3 ไร่ ๒ งาน 6๐ ตารางวา.
 - ชื่อเจ้าของที่ดิน [redacted] จำนวน [redacted] ไร่ [redacted] งาน [redacted] ตารางวา

(ข.) ไม่มี
 (ก.) กับพื้นที่ป่าไม้ ประเภททุ่งหญ้าธรรมชาติ และป่าเต็งรัง เนื้อที่ประมาณ 61-3-21

(ง.) ไม่มี

๗. คำขอประทานบัตรแปลงนี้

(ก) ทับที่ป่าไม้ชนิดใด สภาพป่าเป็นอย่างไร

(ข) อยู่ในพื้นที่ลุ่มน้ำชนิดใด
 - จำนวน [redacted] ไร่ [redacted] งาน [redacted] ตารางวา

(ค.) จำนวน [redacted] ไร่ [redacted] งาน [redacted] ตารางวา

(ง.) อยู่ในเขตพื้นที่ [redacted] เนื้อที่ [redacted] ไร่ [redacted] งาน [redacted] ตารางวา
 และอยู่ในเขตพื้นที่ [redacted] เนื้อที่ [redacted] ไร่ [redacted] งาน [redacted] ตารางวา



๘. ผู้ขอจะทำเหมืองโดยวิธีใด เวลาที่ผู้ขอเปิดการทำเหมืองชนิดใด อยู่ที่ใดบ้าง และการทำเหมืองจะร่วมโครงการกับเหมืองแปลงไหน อย่างไรบ้าง หรือไม่
ผู้ขอจะทำเหมืองในบริเวณใดของตำบล (มีบันทึกของอัยการอำเภอว่าไม่ได้รับอนุญาตให้ทำเหมืองในบริเวณใด และ การทำเหมืองในบริเวณใดนั้น จะไม่รวมโครงการกับเหมืองแปลงไหน)

๙. ผู้ขอจะทำเหมืองทางทางน้ำ ทางหลวงเท่าใดหรือจะทำเหมืองในทางน้ำ ทางหลวง ถ้าทำเหมืองในทางน้ำ ทางหลวง หรือปิดกั้นทำลาย ทางน้ำ ทางหลวง หรือกระทำด้วยประการใด ให้เป็นการเสื่อมประโยชน์แก่ทางน้ำ ทางหลวง ผู้ขอยอมรับรองว่าจะชดเชยทางน้ำ หรือสร้างทางแยกทางหลวงให้ใหม่ โดยจะยื่นคำขอใบอนุญาตต่อเจ้าพนักงานอุตสาหกรรมแร่ประจำท้องที่ และปฏิบัติตามเงื่อนไขที่กำหนดไว้ในใบอนุญาต รวมทั้งรับรองจะไม่ให้ผู้ใช้น้ำ หรือทางหลวง ได้รับความเดือดร้อน

ผู้ขอจะทำเหมืองทางทางน้ำ ทางหลวงเท่าใด หรือจะทำเหมืองในทางน้ำ ทางหลวง ถ้าทำเหมืองในทางน้ำ ทางหลวง หรือปิดกั้นทำลาย ทางน้ำ ทางหลวง หรือกระทำด้วยประการใด ให้เป็นการเสื่อมประโยชน์แก่ทางน้ำ ทางหลวง ผู้ขอยอมรับรองว่าจะชดเชยทางน้ำ หรือสร้างทางแยกทางหลวงให้ใหม่ โดยจะยื่นคำขอใบอนุญาตต่อเจ้าพนักงานอุตสาหกรรมแร่ประจำท้องที่ และปฏิบัติตามเงื่อนไขที่กำหนดไว้ในใบอนุญาต รวมทั้งรับรองจะไม่ให้ผู้ใช้น้ำ หรือทางหลวง ได้รับความเดือดร้อน

๑๐. อื่น ๆ

นาย

ได้สวนเมื่อวันที่ ๒๒ เดือน พฤษภาคม พ.ศ. ๒๕๕๙

รายงานการได้สวนฉบับนี้ถือเป็นข้อมูลเบื้องต้น ประกอบคำขอประทานบัตรแปลงนี้เท่านั้น



ลายมือชื่อ

ลายมือชื่อ

ลายมือชื่อ

ลายมือชื่อ

สำเนาถูกต้อง

กำกับหรือผู้ยื่นคำขอของท้องที่

ผู้ขอประทานบัตร

ผู้ได้สวน

พยาน

ที่ สต ๐๐๓๓(๒)/



สำนักงานอุตสาหกรรมจังหวัดสตูล
ถนนยนตรการกำธร สต ๙๑๐๐๐

สิงหาคม ๒๕๕๙

เรื่อง คำขอประทานบัตรทำเหมืองแร่หินอุตสาหกรรมชนิดหินปูน(เพื่ออุตสาหกรรมก่อสร้าง)

เรียน ผู้อำนวยการสำนักงานทรัพยากรธรรมชาติและสิ่งแวดล้อมจังหวัดสตูล

สิ่งที่ส่งมาด้วย ๑. สำเนาคำขอประทานบัตร

จำนวน ๑ ฉบับ

๒. แผนที่คำขอและแผนที่แสดงจุดที่ตั้ง

จำนวน ๒ ฉบับ

ด้วย บริษัท ภูทองอันดา จำกัด/สำนักงานแห่งใหญ่ตั้งอยู่เลขที่ ๔๓๖/๒๙ ถนนห้วยยอด ตำบลทับเที่ยง อำเภอเมืองตรัง จังหวัดตรัง ได้ยื่นคำขอประทานบัตรต่อเจ้าพนักงานอุตสาหกรรมแร่ประจำท้องที่จังหวัดสตูลเพื่อขอรับประทานบัตรทำเหมืองแร่หินอุตสาหกรรมชนิดหินปูน(เพื่ออุตสาหกรรมก่อสร้าง) ที่ตำบลควนโดน อำเภอควนโดน จังหวัดสตูล เมื่อวันที่ ๒๘ กรกฎาคม ๒๕๕๙

สำนักงานอุตสาหกรรมจังหวัดสตูล ขอเรียนว่าเจ้าพนักงานอุตสาหกรรมแร่ประจำท้องที่ ได้รับจดทะเบียนไว้เป็นคำขอที่ ๔/๒๕๕๙ ลงวันที่ ๒๘ กรกฎาคม ๒๕๕๙ และได้ทำการรังวัดกำหนดเขตคำขอเสร็จเรียบร้อยแล้ว ได้นื้อที่ ๑๑๐ ไร่ ๑ งาน ๗๘ ตารางวา ซึ่งได้วางเขตทับพื้นที่กรรมสิทธิ์ จำนวน ๔๘ ไร่ ๒ งาน ๕๗ ตารางวา และวางเขตทับพื้นที่ป่าไม้ จำนวน ๖๑ ไร่ ๓ งาน ๒๑ ตารางวา /

จึงเรียนมาเพื่อโปรดพิจารณาดำเนินการในส่วนที่เกี่ยวข้องต่อไป

ขอแสดงความนับถือ

อุตสาหกรรมจังหวัดสตูล/

๒ - ทวาม

- ดำเนินการตาม/เสนอ

ฝ่ายอุตสาหกรรมพื้นฐานและการเหมืองแร่

โทร.๐-๙๙๗๒-๒๑๗๑

โทรสาร

โทรสาร ๐-๙๙๗๒-๒๑๗๑ ต่อ ๑๒



1550

คำขอประทานบัตร

เขียนที่ คมธ.๐๗๗/ทกมธ.๑.๖๓๐
วันที่ ๒8 เดือน กรกฎาคม พ.ศ. ๒๕๕๙

กรณีเป็นบุคคลธรรมดา

ข้าพเจ้า..... อายุ..... ปี สัญชาติ.....
เลขหมายประจำตัวของผู้ถือบัตรประชาชน..... อยู่บ้านเลขที่..... หมู่ที่.....
ตรอก/ซอย..... ถนน..... ชื่อหมู่บ้าน.....
ตำบล/แขวง..... อำเภอ/เขต.....
จังหวัด..... รหัสไปรษณีย์..... โทรศัพท์.....
โทรสาร..... E - mail Address.....
ชื่อบิดา..... สัญชาติ.....
ชื่อมารดา..... สัญชาติ.....

กรณีเป็นนิติบุคคล

บริษัท/ห้างหุ้นส่วนจำกัด..... ตามหนังสือรับรอง
สำนักงานทะเบียนหุ้นส่วนบริษัท..... หรือกรมพัฒนาธุรกิจการค้า
กระทรวงพาณิชย์ เลขที่..... ลงวันที่ ๒๒ เดือน สิงหาคม พ.ศ. ๒๕๕๙
ที่ตั้งสำนักงาน เลขที่ ๔๖/๒๙ หมู่ที่..... ตรอก/ซอย..... ถนน.....
ชื่อหมู่บ้าน..... ตำบล/แขวง..... อำเภอ/เขต.....
จังหวัด..... รหัสไปรษณีย์..... โทรศัพท์.....
โทรสาร..... E - mail Address.....

ปัจจุบัน

๑. ยื่นคำขอประทานบัตรไว้แล้ว ดังนี้

คำขอประทานบัตรทำเหมืองบนบก จำนวน.....แปลง รวมเนื้อที่.....ไร่.....งาน.....ตารางวา
คำขอประทานบัตรทำเหมืองในทะเล จำนวน.....แปลง รวมเนื้อที่.....ไร่.....งาน.....ตารางวา
คำขอประทานบัตรทำเหมืองใต้ดิน จำนวน.....แปลง รวมเนื้อที่.....ไร่.....งาน.....ตารางวา

๒. เป็นผู้ประทานบัตรอยู่แล้ว ดังนี้

ประทานบัตรทำเหมืองบนบก จำนวน.....แปลง รวมเนื้อที่.....ไร่.....งาน.....ตารางวา
ประทานบัตรทำเหมืองในทะเล จำนวน.....แปลง รวมเนื้อที่.....ไร่.....งาน.....ตารางวา
ประทานบัตรทำเหมืองใต้ดิน จำนวน.....แปลง รวมเนื้อที่.....ไร่.....งาน.....ตารางวา

สำเนาถูกต้อง

สำเนาถูกต้อง

๓. ข้าพเจ้าขอเสนอให้ผลประโยชน์พิเศษเพื่อประโยชน์แก่รัฐ ในกรณีที่ได้รับประทานบัตร ดังนี้

๔. ข้าพเจ้ายื่นคำขอต่อกับเจ้าพนักงานอุตสาหกรรมแร่ประจำท้องที่จังหวัด อุดร
 เพื่อขอรับประทานบัตรทำเหมืองแร่ หินกรวด-หินถมหินปูน เพื่อดูทางทำเหมืองแร่
 โดยวิธีการทำเหมือง ทาง
 บนบก/ในทะเล ในเขตท้องที่ ตำบล ดงนา/ดง อำเภอ ดงนา/ดง
 จังหวัด อุดร เป็นเนื้อที่ 156 ไร่ งาน — ตารางวา
 โดยมีเขตตามแผนที่แนบท้ายคำขอนี้ พร้อมคำขอนี้ข้าพเจ้าได้แนบเอกสารมาด้วย รวม.....ฉบับ คือ
☒ สำเนาทะเบียนบ้าน ซึ่งเจ้าหน้าที่ผู้รับคำขอ ได้ตรวจสอบกับต้นฉบับและลงนาม
 รับรองสำเนาถูกต้องแล้ว หรือสำเนาหนังสือแสดงถิ่นที่อยู่ในราชอาณาจักร
☒ สำเนาหนังสือบริษัทสนธิและข้อบังคับของบริษัทและหนังสือแสดงการจดทะเบียน
 นิติบุคคล
☒ สำเนาหนังสือรับรองของนายทะเบียนหุ้นส่วนบริษัท แสดงรายชื่อกรรมการผู้มี
 อำนาจลงนามและวัตถุประสงค์ ซึ่งมีอายุการรับรองไม่เกิน ๖ เดือน
☐ สำเนาบัญชีรายชื่อผู้ถือหุ้นที่นายทะเบียนหุ้นส่วนบริษัทรับรอง ซึ่งมีอายุการรับรอง
 ไม่เกิน ๖ เดือน
☐ หลักฐานที่เชื่อถือได้ว่าพบแร่หรือมีแร่ชนิดที่ประสงค์จะเปิดการทำเหมืองในเขตคำขอนี้
☐ บัญชีรายละเอียดเกี่ยวกับคำขออาชญาบัตรผูกขาดสำรวจแร่ คำขออาชญาบัตรพิเศษ
 คำขอประทานบัตรที่ผู้ขอได้ยื่นขอไว้แล้ว และอาชญาบัตรผูกขาดสำรวจแร่ อาชญาบัตรพิเศษ ประทานบัตร
 ที่ผู้ขอถืออยู่ในขณะยื่นคำขอนี้
☐ กรณีที่ยื่นคำขอด้วยตนเองไม่ได้ ให้ผู้ยื่นคำขอจัดทำหนังสือมอบอำนาจทั่วไป ระบุให้
 บุคคลที่บรรลุนิติภาวะแล้ว มายื่นคำขอและดำเนินการคำขอแทน
☒ สำเนาหนังสือรับรองการเป็นสมาชิกของสภาการเหมืองแร่
☐ อื่น ๆ ระบุ.....

ผู้ยื่นคำขอ

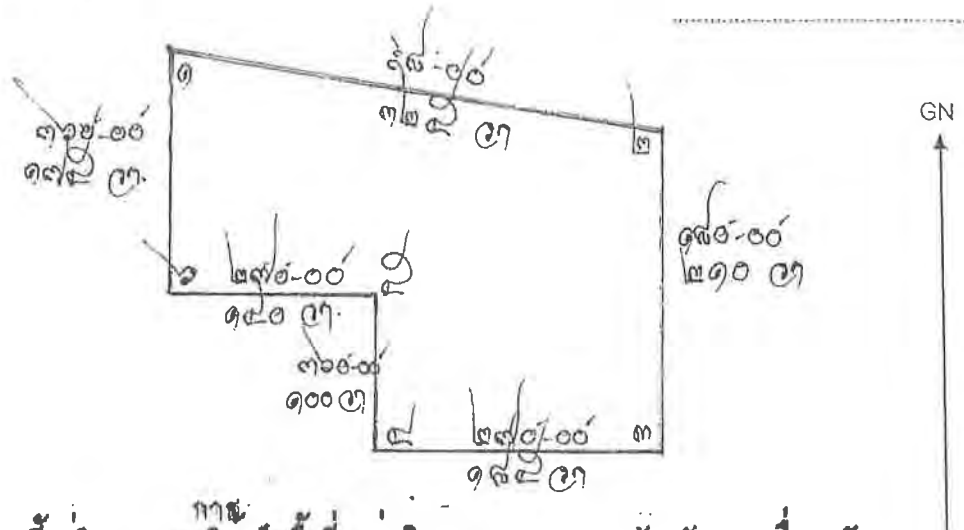
สำเนาถูกต้อง

แผนที่แสดงเขตตามคำขอประทานบัตร

คำขอที่

ระหว่างที่

5022-IV



ค.จ.พิทักษ์ บ.จ. (ค) หมู่ ๑

₹. 754199.000 (INR)

1.621499.000 UNIT

บันทึกของเจ้าหน้าที่

๑. รายการคำนวณค่าคำขอ และค่าธรรมเนียมล่วงหน้า ที่ผู้ยื่นคำขอต้องวางไว้ต่อเจ้าพนักงานอุตสาหกรรมแร่ ประจำท้องที่

| | | |
|---|-------------------------------|-----|
| ๑.๑ ค่าคำขอประทานบัตร | เป็นเงิน..... ๒๐ | บาท |
| ๑.๒ ค่าประทานบัตร | เป็นเงิน..... ๑,๐๐๐ | บาท |
| ๑.๓ ค่าใช้เนื้อที่ ๑๕๕ ไร่ ๗๑:๒๐ หนก | เป็นเงิน..... ๙,๑๒๐ | บาท |
| ๑.๔ ค่ารังวัด รวมความยาวของระยะที่รังวัด..... ๕๐ ๑๕๖ เมตร | เป็นเงิน..... ๕๐๐ | บาท |
| ๑.๕ ค่าได้สวน | เป็นเงิน..... ๑๐๐ | บาท |
| ๑.๖ ค่าหลักหมายเขตเหมืองแร่..... หลักเหมืองแร่ ๑๒๖ | เป็นเงิน..... - | บาท |
| | รวมเป็นเงิน..... ๑๑,๖๒๐ | บาท |

๑.๗ - ค่าเงินค้ำประกัน ๔๐ หนก

๑.๘ - ค่าประกันค้ำประกัน ๒๐ หนก

ลายมือชื่อ..... ผู้คำนวณ

๒. รายการจดทะเบียนคำขอ และการชำระเงิน

๒.๑ ได้จดทะเบียนเป็นคำขอที่ ๔/๒๕๕๙ ลงวันที่ ๒๘ เดือน กรกฎาคม พ.ศ. ๒๕๕๙
เวลา..... น. พร้อมทั้งได้รับเงินค่าคำขอและค่าธรรมเนียมล่วงหน้า รวมเป็นจำนวน
เงิน ๔๘๖๐

ลายมือชื่อ.....

(..... เจ้าพนักงานอุตสาหกรรมแร่ประจำท้องที่จังหวัด.....)

เจ้าพนักงานอุตสาหกรรมแร่ประจำท้องที่จังหวัด.....

๒.๒ ค่าคำขอประทานบัตร จำนวน..... ๖๐

บาท ตามใบเสร็จรับเงินที่ ๑๘๓๘/๑/๑๕
ลงวันที่ ๒๘

เดือน ๑๑ พ.ศ. ๒๕๕๗

๒.๓ ค่าธรรมเนียมล่วงหน้า ที่ผู้ยื่นคำขอได้วางไว้ต่อเจ้าพนักงานอุตสาหกรรมแร่ ประจำท้องที่
รวมเป็นเงินจำนวน..... ๑,๘๔๐

บาท ตามใบเสร็จรับเงินที่ ๑๘๓๘/๑/๑๕
ลงวันที่ ๒๘

เดือน ๑๑ พ.ศ. ๒๕๕๗

ลายมือชื่อ..... เจ้าหน้าที่การเงินและบัญชี

๓ ได้ออกประทานบัตรที่..... มีอายุ..... ปี ตั้งแต่วันที่..... เดือน.....
พ.ศ..... และได้ตรวจสอบจำนวนเงินค่าธรรมเนียมที่ผู้ขอวางไว้ถูกต้องครบถ้วนแล้ว จึงได้มอบ
ประทานบัตรให้ผู้ยื่นคำขอรับไป เมื่อวันที่..... เดือน..... พ.ศ.....

สำเนาถูกต้อง

ลายมือชื่อ

ผู้บันทึก



ประกาศกรมอุตสาหกรรมพื้นฐานและการเหมืองแร่
เรื่อง ขอประทานบัตรทำเหมืองแร่

สำนักงานอุตสาหกรรมจังหวัดสตูล
ฝ่ายอุตสาหกรรมพื้นฐานและการเหมืองแร่

ประกาศให้ทราบทั่วกันว่า:-

บริษัท ภูทองอันดา จำกัด ได้ยื่นคำขอประทานบัตรทำเหมืองแร่ หินอุตสาหกรรมชนิดหินปูน (เพื่ออุตสาหกรรมก่อสร้าง) และรับจดทะเบียนไว้เป็นคำขอที่ ๔/๒๕๕๕ มีเนื้อที่ประมาณ ๑๑๐ ไร่ ๑ งาน ๗๘ ตารางวา ตั้งอยู่ในหมู่บ้านที่ ๖ ตำบลควนโดน อำเภอควนโดน จังหวัดสตูล ดังมีอาณาเขตแจ้งอยู่ในแผนที่ติดท้ายประกาศ อยู่ในฉบับนี้แล้ว

เพราะฉะนั้น ถ้าผู้ใดมีกรรมสิทธิ์ในที่ดินรายนี้ หรือมีการเกี่ยวข้องกับเหตุประการใดก็ดี ให้ทำคำร้องพร้อมด้วยหลักฐานไปยื่นต่อ สำนักงานอุตสาหกรรมจังหวัดสตูล ถนนยนตรการกำธร ตำบลคลองขุด อำเภอเมือง จังหวัดสตูล ภายในกำหนด ๒๐ วัน นับแต่วันที่ปิดประกาศนี้ เมื่อพ้นกำหนด ๒๐ วันแล้วไม่มีผู้ใดร้องคัดค้าน สำนักงานอุตสาหกรรมจังหวัดสตูล จะได้ดำเนินการคำขอประทานบัตรรายนี้ต่อไป

ประกาศมา ณ วันที่ ๒๕ เดือน สิงหาคม พุทธศักราช ๒๕๕๕

(ลงนาม)...

อุตสาหกรรมจังหวัดสตูล ปฏิบัติหน้าที่
เจ้าพนักงานอุตสาหกรรมแร่ประจำท้องที่

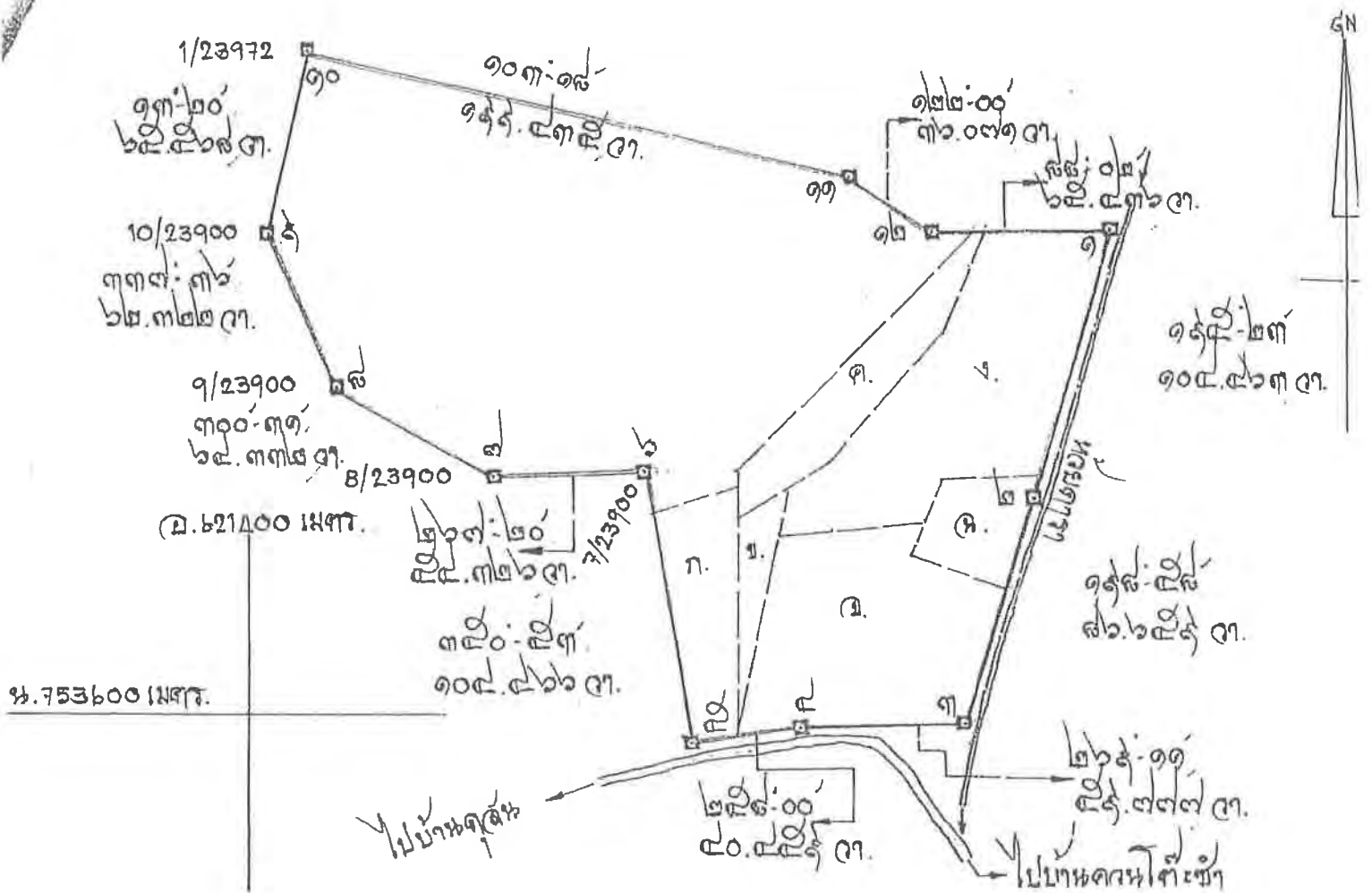
ปิดประกาศวันที่.....เดือน.....สิงหาคม.....พุทธศักราช ๒๕๕๕

(ลงนาม)ผู้ปิดประกาศ

ของ บริษัท ภูทองอินดา จำกัด

ที่หมู่ที่ ๖ ตำบลควนโดน อำเภอควนโดน จังหวัดสตูล

ลำดับชุด L7018 ระหว่าง 5022-IV



เนื้อที่ ๑๑๐ ไร่ ๑ งาน ๗๘ ตารางวา

มาตราส่วน ๑/๕,๐๐๐

หมายเหตุ. คำขอประทานบัตรแปลงนี้ ขอทับที่ดินตามเอกสารสิทธิ์ ดังนี้



รายงานการได้ส่วนประกอบคำขอประทานบัตรทำเหมืองแร่

ชื่อผู้ขอประทานบัตร นิเมญ ภาทองอันจก จัก สัญชาติ ไทย
 คำขอประทานบัตรที่ 4/2559 หมายเลขหลักหมายเขตเหมืองแร่ที่ 33502
 ชนิดแร่ หินตะกอนหินปูน (เพื่ออุตสาหกรรมก่อสร้าง)
 ตั้งอยู่ในเขตปกครองท้องที่ หมู่ที่ 6 หมู่บ้าน บ้านไร่ขาว
 ตำบล ดอนจาน อำเภอ ดอนจาน จังหวัด ศรีสะเกษ


๑. ลักษณะภูมิประเทศของคำขอประทานบัตรแปลงนี้ เป็นอย่างไร

- ลักษณะภูมิประเทศของคำขอประทานบัตรแปลงนี้เป็นที่ลาดชัน และที่ราบ
- ที่ราบลุ่ม ๑๐๐ เมตร ตั้งแต่ต้นของทาง
- ที่ราบลาด ๑๐๐ เมตร ตั้งแต่ต้นของทาง - บ้านไร่ขาว
- ที่ราบลาด ๑๐๐ เมตร ตั้งแต่ต้นของทาง
- ที่ราบลาด ๑๐๐ เมตร ตั้งแต่ต้นของทาง

๒. ภายในรัศมี ๕๐๐ เมตร ของคำขอประทานบัตรแปลงนี้ คาบเกี่ยวกับเขตปกครองท้องที่หมู่บ้านใดอีกหรือไม่

- ภายในรัศมี ๕๐๐ เมตร ของคำขอประทานบัตรแปลงนี้ คาบเกี่ยวกับเขตปกครองท้องที่หมู่บ้านใดอีก

ผู้ขอประทานบัตร



ผู้ขอประทานบัตร

ผู้รับอนุญาต



ผู้รับอนุญาต

๓. คำขอประทานบัตรแปลงนี้อยู่ใกล้ทางหลวง ทางน้ำสาธารณะ ภายในระยะ ๕๐ เมตร หรือไม่ และอยู่ห่างไกลจากการคมนาคมชนิดใด เพียงใด

- คำขอประทานบัตรแปลงนี้อยู่ใกล้ถนนร.พ.ช. ตำบลบ้านจั่น - บ้านดอนโพธิ์
และห่างจาก ภายในระยะ ๕๐ เมตร และอยู่ห่างไกลจากทางหลวงตำบล ดงหวัดจตุร
อำเภอวังน้อยประมาณ ๕๕๐ เมตร.

๔. ภายในรัศมี ๕๐๐ เมตร ของคำขอประทานบัตรแปลงนี้มีแหล่งน้ำ เช่น ลำธาร ห้วย พру แหล่งน้ำซับซึม รวมทั้ง
คู คลอง หนอง บึง มีสิ่งปลูกสร้าง หมู่บ้าน วัด สำนักสงฆ์ โบราณสถาน โบราณวัตถุ ปูนียสถาน โรงเรียน
สถานที่ราชการ หรือสถานที่สำคัญอื่น ๆ หรือไม่ อย่างไร มีระยะห่างประมาณเท่าใด

- ภายในรัศมี ๕๐๐ เมตร ของคำขอประทานบัตรแปลงนี้มีแหล่งน้ำ คือ หนองตากคำ ประมาณ
๖๐ เมตร
- มีสิ่งปลูกสร้างบ้านเรือนภายในระยะ ๕๐๐ เมตร จำนวน ๑๑ หลังคาเรือน
- และอยู่ห่างจาก โรงเรียน อรรถาจารย์วิทยามูลนิธิประมาณ ๔๖๕ เมตร


๕. คำขอประทานบัตรแปลงนี้เคยทำเหมืองแร่มาก่อน หรือไม่ ถ้าเคยผ่านการทำเหมืองมาแล้วเป็นเนื้อที่เท่าใด

- คำขอประทานบัตรแปลงนี้ไม่เคยทำเหมืองแร่มาก่อน

ผู้ขอประทานบัตร



นายอำเภอ



นายอำเภอวังน้อย

๖. ในข้อ ๖ เขตคำขอประทานบัตรแปลงนี้ หัก

(ก) ที่ของราษฎร เช่น สวน นา บ้านเรือน หรือไม้ แต่ละรายเป็นเนื้อที่เท่าใด เจ้าของที่ดินมีโฉนด น.ส.๓ หรือสิทธิครอบครองตามกฎหมายที่ดินอย่างไร หรือไม่มี ถ้าไม่มีหลักฐานแสดงสิทธิที่ดิน แต่ได้ครอบครองที่ดินอยู่ก่อนเป็นระยะเวลานานเท่าใด ผู้ขอได้ทำความตกลงแล้ว หรือยัง

(ข) ทางน้ำ ชื่ออะไร เป็นทางน้ำชนิดใด และมีขนาดกว้าง ยาว อยู่ในเขตคำขอประทานบัตรเท่าใด มีราษฎรได้ใช้ประโยชน์ในการเกษตรกรรม การบริโภค การทำเหมืองแร่ หรืออุตสาหกรรมอย่างไร หรือไม่มี

(ค) พื้นที่ของรัฐ หน่วยงานใด เป็นเนื้อที่เท่าใด

(ง) ทางเดิน หรือถนน หรือแนวทางสาธารณูปโภค เช่น สายส่งกระแสไฟฟ้าแรงสูง หรือท่อส่งน้ำชนิดใด หรือไม่มีระยะกว้างยาวอยู่ในเขตคำขอประทานบัตรเท่าใด

๖/ ในเขตคำขอประทานบัตรแปลงนี้ หัก

๑. โฉนดที่ดินเลขที่ [redacted] เลขที่ดิน [redacted] ของเลข [redacted] ๗ เนื้อที่ ๕ ไร่ ๒ งาน ๖๖ ตารางวา
๑ กับโฉนดที่ดินของกรมที่ดิน (น.ส.๓ ก) ของเลข [redacted] จำนวน ๑ แปลง
น.ส.๓ ก เลขที่ [redacted] เลขที่ดิน [redacted] เนื้อที่ ๑ ไร่ ๑ งาน ๕๖ ตารางวา, น.ส.๓ ก เลขที่ ๑๖๖
เลขที่ดิน [redacted] เนื้อที่ ๕ ไร่ ๒ งาน ๖๖ ตารางวา, น.ส.๓ ก เลขที่ [redacted] เลขที่ดิน [redacted]
เนื้อที่ ๑ ไร่ ๑ งาน ๕๖ ตารางวา และ น.ส.๓ ก เลขที่ [redacted] เลขที่ดิน [redacted] เนื้อที่ ๑ ไร่ ๑
งาน ๘๘ ตารางวา.

๑) จมท่อน้ำดื่มของเทศบาลเมือง (น.ส.๓ ก) เลขที่ [redacted] เลขที่ดิน [redacted]
ของเลข [redacted] เนื้อที่ ๓ ไร่ ๑ งาน ๖๐ ตารางวา.
ซึ่งเจ้าของที่ดินได้มอบโฉนดที่ดินของกรมที่ดินเลขที่ [redacted] ดังกล่าวเป็นโฉนดที่ดิน

(ข) ไม่พบ.

(ก) จมพื้นที่ป่าไม้ กรมป่าไม้ กรมอุทยานแห่งชาติ สัตว์ป่า และพันธุ์พืช เป็นเนื้อที่ประมาณ ๖๑-๓-๒๑

(ง) ไม่พบ.

๗. คำขอประทานบัตรแปลงนี้

(ก) หักที่ป่าไม้ชนิดใด สภาพป่าเป็นอย่างไร

(ข) อยู่ในพื้นที่ลุ่มน้ำชั้นใด

๑/ จมพื้นที่ป่าไม้ของกรมป่าไม้

(ก) จมพื้นที่ป่าไม้ของกรมป่าไม้ สภาพป่าเป็นอย่างไร

(ข) จมพื้นที่ป่าไม้ของกรมป่าไม้ เนื้อที่ ๑ ไร่ ๑ งาน ๕๖ ตารางวา
และโฉนดที่ดินของกรมที่ดินเลขที่ [redacted] เนื้อที่ ๑ ไร่ ๑ งาน ๕๖ ตารางวา



นางสาว [redacted]

๘. ผู้ขอจะทำเหมืองโดยวิธีใด เวลาที่ผู้ขอเปิดการทำเหมืองชนิดใด อยู่ที่ใดบ้าง และการทำเหมืองจะร่วมโครงการกับเหมืองแปลงใหม่ อย่างไรบ้าง หรือไม่
ผู้ขอจะขุดบ่อน้ำ ๑๕๐ บ่อ สำหรับขุดหาน้ำบาดาล (ไม่มีจุดขุดบ่อน้ำจากจุดใด ๆ) ไม่ได้ขุด
การทำเหมืองอยู่ใกล้ และ การทำเหมืองใหม่ จะไม่กระทบกับเหมืองแปลงใหม่

๙. ผู้ขอจะทำเหมืองทางน้ำ ทางหลวงเท่าใดหรือจะทำเหมืองในทางน้ำ ทางหลวง ถ้าทำเหมืองในทางน้ำ ทางหลวง หรือปิดกั้นทำลาย ทางน้ำ ทางหลวง หรือกระทำด้วยประการใด ให้เป็นการเสื่อมประโยชน์แก่ทางน้ำ ทางหลวง ผู้ขอยอมรับรองว่าจะชดเชยทางน้ำ หรือสร้างทางแยกทางหลวงให้ใหม่ โดยจะยื่นคำขอใบอนุญาตต่อเจ้าพนักงานอุตสาหกรรมแร่ประจำท้องที่ และปฏิบัติตามเงื่อนไขที่กำหนดไว้ในใบอนุญาต รวมทั้งรับรองจะไม่ให้ผู้ใช้น้ำ หรือทางหลวง ได้รับความเดือดร้อน

๑๐. ผู้ขอจะทำเหมืองทางบก หรือทางทะเล ตามที่กฎหมายกำหนด

๑๐. อื่น ๆ

ไม่มี

ได้สวนเมื่อวันที่ ๒๒ เดือน สิงหาคม พ.ศ. ๒๕๕๙

รายงานการได้สวนฉบับนี้ถือเป็นข้อมูลเบื้องต้น ประกอบคำขอประทานบัตรแปลงนี้เท่านั้น

ลายมือชื่อ
[Redacted Signature]

[Redacted Signature]

กำกับหรือผู้ได้รับอนุญาตของท้องที่
()
ผู้ขอประทานบัตร
()
ผู้ได้สวน
()
พยาน
()

สำเนาถูกใจ

[Redacted Signature]

ภาคผนวก ก-13
สำเนาหนังสือ ที่ อก 0505/4805

ที่ อก ๐๕๐๕/๔๕๐๕



กรมอุตสาหกรรมพื้นฐานและการเหมืองแร่
ถนนพระรามที่ ๖ กทม. ๑๐๕๐๐

๕ ธันวาคม ๒๕๖๓

เรื่อง ขอให้ยกเลิกการประกาศให้ เขาลูกช้าง หมู่ที่ ๗ ตำบลทุ่งนุ้ย อำเภอควนกาหลง จังหวัดสตูล เป็นแหล่งหิน
อุตสาหกรรม

เรียน กลุ่มรักษ์เขาโต๊ะกระรัง

อ้างถึง หนังสือกลุ่มรักษ์เขาโต๊ะกระรัง ที่ พิเศษ ๖ ๐๐๑/๒๕๖๓ ลงวันที่ ๑๘ พฤศจิกายน ๒๕๖๓

สิ่งที่ส่งมาด้วย สำเนาหนังสือกรมอุตสาหกรรมพื้นฐานและการเหมืองแร่ ที่ อก ๐๕๐๕/๔๕๐๗ ลงวันที่ ๑๖
พฤศจิกายน ๒๕๖๓

ตามหนังสือที่อ้างถึง กลุ่มรักษ์เขาโต๊ะกระรังขอให้ดำเนินการเพิกถอนเขาลูกช้าง (เขาโต๊ะกระรัง)
หมู่ที่ ๗ ตำบลทุ่งนุ้ย อำเภอควนกาหลง จังหวัดสตูล จากการเป็นแหล่งหินอุตสาหกรรม นั้น

กรมอุตสาหกรรมพื้นฐานและการเหมืองแร่ ได้ตรวจสอบแล้ว ขอเรียนดังนี้

๑. พื้นที่บริเวณเขาลูกช้าง (เขาโต๊ะกระรัง) ที่ตำบลทุ่งนุ้ย อำเภอควนกาหลง จังหวัดสตูล
เป็นแหล่งหินอุตสาหกรรมตามประกาศกระทรวงอุตสาหกรรม เรื่องกำหนดพื้นที่แหล่งหินอุตสาหกรรม
ฉบับที่ ๕ ลงวันที่ ๑๘ สิงหาคม ๒๕๕๐ และเป็นเขตแหล่งแร่เพื่อการทำเหมืองตามแผนแม่บทการบริหาร
จัดการแร่ พ.ศ. ๒๕๖๐-๒๕๖๔ โดยมีบริษัท ภูทองอันดา จำกัด ยื่นคำขอประทานบัตรเพื่อทำเหมืองแร่
หินอุตสาหกรรมชนิดหินปูน (เพื่ออุตสาหกรรมก่อสร้าง) ไว้ตามคำขอประทานบัตรที่ ๔/๒๕๕๔ ลงวันที่ ๒๒
กรกฎาคม ๒๕๕๔ เนื้อที่ ๑๑๐-๑-๗๘ ไร่ ซึ่งอยู่ระหว่างดำเนินการจัดทำรายงานการประเมินผลกระทบ
สิ่งแวดล้อม (EIA) และการขออนุญาตใช้พื้นที่ป่า ตามมาตรา ๕๔ แห่งพระราชบัญญัติป่าไม้ พุทธศักราช ๒๕๔๔

๒. สำนักงานอุตสาหกรรมจังหวัดสตูล ได้ทำการจัดประชุมรับฟังความคิดเห็นของชุมชน โดยรอบ
พื้นที่คำขอประทานบัตร (เขาโต๊ะกระรัง) ในวันที่ ๑๘ เมษายน พ.ศ. ๒๕๖๒ ซึ่งมีผู้เข้าร่วมจาก ๓ หมู่บ้าน รวมจำนวน
๑,๕๑๒ คน มีผู้เห็นด้วย ๑,๔๖๑ คน และคัดค้าน ๕๑ คน โดยประเด็นคัดค้านคือเหมืองแร่ดังกล่าวอาจส่งผล
กระทบทางด้านสิ่งแวดล้อมและสุขภาพอนามัย ต่อชุมชน วัด และโรงเรียน ที่อยู่ใกล้กับพื้นที่ประทานบัตร

๓. สำนักงานคณะกรรมการสิทธิมนุษยชนแห่งชาติ ได้มีหนังสือที่ สม ๐๐๐๖/๖๐ ลงวันที่ ๗
มกราคม ๒๕๖๓ ถึงกรมอุตสาหกรรมพื้นฐานและการเหมืองแร่ แจ้งว่ามีมติให้ยุติเรื่องร้องเรียนกรณีดังกล่าวอ้าง
ว่าประชาชนผู้มีส่วนได้ส่วนเสียไม่มีส่วนร่วมในกระบวนการพิจารณาการขอประทานบัตร และการอนุญาตให้
ทำเหมืองแร่ของบริษัท ภูทองอันดา จำกัด อาจทำลายทรัพยากรธรรมชาติและกระทบต่อพื้นที่อ่อนไหว แต่มี
ข้อเสนอแนะมาตรการหรือแนวทางในการส่งเสริมและคุ้มครองสิทธิมนุษยชน ให้หน่วยงานที่เกี่ยวข้อง
เพื่อดำเนินการตามอำนาจหน้าที่ต่อไป

๔. สำนักงานศิลปากรที่ ๑๑ สงขลา ได้มีหนังสือที่ วธ ๐๔๒๑/๑๓๐๘ ลงวันที่ ๑๕ กันยายน
๒๕๖๓ ถึงจังหวัดสตูล ส่งรายงานผลการตรวจสอบทางโบราณคดีในพื้นที่คำขอประทานบัตรที่ ๔/๒๕๕๔
ของบริษัท ภูทองอันดา จำกัด จำนวน ๒ ครั้ง ซึ่งผลการตรวจสอบไม่ปรากฏแหล่งโบราณคดี แต่สำรวจพบ
โบราณวัตถุประเภทเศษภาชนะดินเผาจำนวน ๑ ชิ้น ซึ่งไม่สามารถบอกแหล่งที่มาที่ชัดเจนได้ และในรัศมี
๒ กิโลเมตร พบแหล่งโบราณคดีจำนวน ๕ แหล่ง

๕ คำขอประทานบัตร...

๕. คำขอประทานบัตรเพื่อทำเหมืองแร่หินอุตสาหกรรมชนิดหินปูน (เพื่ออุตสาหกรรมก่อสร้าง) ที่ ๔/๒๕๕๔ ลงวันที่ ๒๒ กรกฎาคม ๒๕๕๔ เนื้อที่ ๑๑๐-๑-๗๘ ไร่ ของบริษัท ภูทองอันดา จำกัด ได้ดำเนินการรับฟังความคิดเห็นของผู้มีส่วนได้ส่วนเสียครอบคลุมเป็นไปตามประกาศกระทรวงอุตสาหกรรม เรื่อง กำหนดหลักเกณฑ์ และวิธีการรับฟังความคิดเห็นของชุมชนในพื้นที่ที่ขอประทานบัตร พ.ศ. ๒๕๖๑ แล้ว

กรมอุตสาหกรรมพื้นฐานและการเหมืองแร่ พิจารณาแล้ว เห็นว่าแหล่งหินอุตสาหกรรม เชาลูกช้าง (เขาโต๊ะกรัง) หมู่ที่ ๗ ตำบลทุ่งนุ้ย อำเภอควนกาหลง จังหวัดสตูล ได้ผ่านขั้นตอนการพิจารณาของ ส่วนราชการที่เกี่ยวข้องในประเด็นด้านต่างๆ ตั้งแต่องค์การปกครองส่วนท้องถิ่น ตลอดจนการพิจารณาของ คณะกรรมการกำหนดแหล่งหินอุตสาหกรรม ซึ่งประกอบไปด้วยผู้แทนจากหน่วยงานต่างๆ อาทิ กรมทรัพยากรธรณี สำนักงานนโยบายและแผนทรัพยากรธรรมชาติและสิ่งแวดล้อม กรมป่าไม้ และกรมที่ดิน เป็นต้น มาอย่าง ครบถ้วนถูกต้องแล้ว และคำขอประทานบัตรเพื่อทำเหมืองแร่หินอุตสาหกรรมชนิดหินปูน (เพื่ออุตสาหกรรม ก่อสร้าง) ที่ ๔/๒๕๕๔ ลงวันที่ ๒๒ กรกฎาคม ๒๕๕๔ เนื้อที่ ๑๑๐-๑-๗๘ ไร่ ของบริษัท ภูทองอันดา จำกัด ซึ่งอยู่ในพื้นที่แหล่งหินดังกล่าว เป็นการขออนุญาตประทานบัตรเพื่อการทำเหมืองหินอุตสาหกรรมในเขตแหล่งแร่ เพื่อการทำเหมืองตามแผนแม่บทการบริหารจัดการแร่ พ.ศ. ๒๕๖๐-๒๕๖๔ ซึ่งได้ดำเนินการรับฟังความคิดเห็น ของผู้มีส่วนได้ส่วนเสียครอบคลุมเป็นไปตามประกาศกระทรวงอุตสาหกรรม เรื่อง กำหนดหลักเกณฑ์ และ วิธีการรับฟังความคิดเห็นของชุมชนในพื้นที่ที่ขอประทานบัตร พ.ศ. ๒๕๖๑ แล้ว โดยทั้งนี้ ได้มีหนังสือแจ้ง ถึงจังหวัดสตูล โดยให้ความเห็นว่า ในประเด็นที่มีชาวบ้านคัดค้าน หากผู้ประกอบการต้องการจัดให้มีการทำ ความเข้าใจและให้ข้อมูลที่เป็นประโยชน์เกี่ยวกับขั้นตอนการขอประทานบัตรหรือกระบวนการทำเหมืองแร่หิน อุตสาหกรรมเพื่อการก่อสร้างกับชุมชนในพื้นที่คำขอประทานบัตรเพิ่มเติมก็สามารถดำเนินการได้ รายละเอียด ตามสิ่งที่ส่งมาด้วย

จึงเรียนมาเพื่อโปรดทราบ

อธิบดีกรมอุตสาหกรรมพื้นฐานและการเหมืองแร่

ภาคผนวก ก-14

คำวินิจฉัยและข้อเสนอแนะของผู้ตรวจการแผ่นดิน



คำวินิจฉัยและข้อเสนอแนะของผู้ตรวจการแผ่นดิน

สำนักสอสรน ๕

เรื่องร้องเรียนเลขดำที่...๓๘๘๗/๒๕๖๓...

เรื่องร้องเรียนเลขแดงที่...๒๘๗๐ / ๒๕๖๓

๒๔ พฤศจิกายน ๒๕๖๓

๑. ผู้แจ้ง/ผู้ร้องเรียน

[REDACTED] กรรมการผู้จัดการ บริษัท ภูทองอันดา จำกัด

๒. ผู้ถูกร้องเรียนและหน่วยงานที่เกี่ยวข้อง

๒.๑ กรมป่าไม้

๒.๒ กรมอุตสาหกรรมพื้นฐานและเหมืองแร่

๒.๓ สำนักจัดการทรัพยากรป่าไม้ที่ ๑๓ (สงขลา)

๒.๔ สำนักงานนโยบายและแผนทรัพยากรธรรมชาติและสิ่งแวดล้อม

๓. ประเด็นเรื่องร้องเรียน

ขอให้ผู้ตรวจการแผ่นดินพิจารณาและแสวงหาข้อเท็จจริง กรณีกรมป่าไม้ กรมอุตสาหกรรมพื้นฐานและเหมืองแร่ สำนักงานนโยบายและแผนทรัพยากรธรรมชาติและสิ่งแวดล้อม และสำนักจัดการทรัพยากรป่าไม้ที่ ๑๓ (สงขลา) พิจารณาคำขออนุญาตเข้าทำประโยชน์ในเขตป่าเพื่อทำเหมืองแร่อุตสาหกรรม ชนิดหินปูนของผู้ร้องเรียนไปยังผู้มีอำนาจพิจารณาอนุญาตล่าช้า ทำให้ผู้ร้องเรียนได้รับความเสียหาย

๔. ข้อเท็จจริง

ข้อเท็จจริงรับฟังได้ว่า

๔.๑ ผู้ร้องเรียนได้ยื่นคำขออนุญาตเข้าทำประโยชน์ในเขตป่า ตามมาตรา ๕๔ แห่งพระราชบัญญัติป่าไม้ พ.ศ. ๒๔๘๔ ฉบับลงวันที่ ๘ กรกฎาคม ๒๕๖๒ เพื่อทำเหมืองแร่หินอุตสาหกรรม ชนิดหินปูน (เพื่ออุตสาหกรรมก่อสร้าง) สำหรับคำขอประทานบัตรที่ ๔/๒๕๕๙ หมายเลขหลักเขตเหมืองแร่ที่ ๓๓๕๐๒ ท้องที่หมู่ที่ ๖ ตำบลควนโดน อำเภอควนโดน และหมู่ที่ ๗ ตำบลทุ่งนุ้ย อำเภอควนกาหลง จังหวัดสตูล เนื้อที่ ๖๑ ไร่ ๓ งาน ๒๑ ตารางวา เป็นระยะเวลา ๓๐ ปี ตามใบรับคำขออนุญาตเข้าทำประโยชน์ในเขตป่า มาตรา ๕๔ แห่งพระราชบัญญัติป่าไม้ พ.ศ. ๒๔๘๔ เลขรับที่ ๓/๒๕๖๒ ลงวันที่ ๒๕ กรกฎาคม ๒๕๖๒ โดยสำนักจัดการทรัพยากรป่าไม้ที่ ๑๓ (สงขลา) ได้ตรวจสอบหลักฐานตามใบคำขออนุญาตแล้ว ปรากฏว่าเอกสารและหลักฐานต่าง ๆ ครบถ้วนถูกต้องแล้ว ดังนี้

/- ใบคำขอ...

- ใบคำขออนุญาต
- สำเนาบัตรประจำตัวประชาชนหรือสำเนาบัตรประจำตัวตามกฎหมาย
- สำเนาทะเบียนบ้าน
- เอกสารที่เกี่ยวข้องในการจดทะเบียนนิติบุคคล
- แผนที่สังเขป และแผนที่ระวาง มาตรฐาน ๓ : ๕๐,๐๐๐ แสดงจุดที่ตั้งบริเวณที่

ขออนุญาต

- รายละเอียดโครงการที่ขออนุญาต พร้อมแบบแปลน หรือผังโครงการ หรือกิจกรรม

ที่ขออนุญาตและอื่น ๆ

- บันทึกยินยอมการแก้ไขปัญหาราษฎรในพื้นที่ประถานบัตร
- หลักฐานที่แสดงผลการพิจารณาให้ความเห็นจากสภาองค์กรปกครองส่วนท้องถิ่น

ที่ปำนันตั้งอยู่

- เอกสารอื่น ๆ (รายงานธรณีวิทยา และแผนผังโครงการทำเหมือง)

๔๒ กรณีพื้นที่ประถานบัตรดังกล่าวข้างต้นมีอาณาเขตติดกับพื้นที่โครงการป่าชุมชน บ้านเกาะใหญ่ หมู่ที่ ๗ ตำบลทุ่งนุ้ย อำเภอควนกาหลง จังหวัดสตูล ทำให้ไม่สามารถอนุญาตให้เข้าทำประโยชน์ในเขตป่าตามประถานบัตรได้จนกว่าจะมีการยกเลิกเพิกถอนป่าชุมชนตาม มาตรา ๗๘ แห่งพระราชบัญญัติป่าชุมชน พ.ศ. ๒๕๖๒ นั้น นายบุบผา พงทอง ประธานกรรมการป่าชุมชนบ้านเกาะใหญ่ ได้ชี้แจงว่าเดิมป่าชุมชนบ้านเกาะใหญ่ ถูกจัดตั้งขึ้นมาเนื่องจากราษฎรในพื้นที่ได้รับทราบข่าวว่ามีการขอประถานบัตรเหมืองแร่หินของ ผู้ร่อนเรียน จึงได้มีการคัดค้านขึ้นเพราะเกรงว่าจะได้รับผลกระทบจากการทำเหมืองดังกล่าว โดยมีได้มีเจตนาในการอนุรักษ์ ฟื้นฟู จัดการ บำรุงรักษาหรือใช้ประโยชน์จากป่าตามเจตนารมณ์ของพระราชบัญญัติป่าชุมชน พ.ศ. ๒๕๖๒ แต่อย่างไรก็ตาม เนื่องจากพื้นที่ดังกล่าวเป็นส่วนยางพาราและสวนปาล์มของราษฎรในพื้นที่อยู่ก่อนแล้ว ต่อมาผู้นำชุมชนได้ประชุมกับราษฎรในพื้นที่และมีข้อสรุปว่าควรจะมีการจัดตั้งป่าชุมชนขึ้นเพื่อเป็นการขัดขวาง การขอประถานบัตรของผู้ร่อนเรียน โดยได้มีการขอคำปรึกษาจากสำนักจัดการทรัพยากรป่าไม้ที่ ๑๓ (สงขลา) และได้แจ้งถึงเจตนารมณ์ในการขอจัดตั้งป่าชุมชนดังกล่าว ดังนั้น จึงได้มีการจัดตั้งป่าชุมชนบ้านเกาะใหญ่ขึ้น โดยให้ราษฎรในพื้นที่ลงลายมือชื่อจัดตั้งซึ่งมีจำนวนร้อยละ ๒๐ ของราษฎรในหมู่บ้านเกาะใหญ่

ต่อมากลุ่มราษฎรในพื้นที่ที่ร่วมกันคัดค้านการขอประถานบัตรได้รับการชี้แจงและอธิบายถึง ขั้นตอนการขอประถานบัตรจากผู้ร่อนเรียน ตลอดจนเดินทางเข้าไปศึกษาดูงานในบริษัทของผู้ร่อนเรียน จึงทำให้ราษฎรในพื้นที่ได้ทราบว่าภูเขาโต๊ะกระดังได้ถูกประกาศกำหนดเป็นแหล่งหินตั้งแต่ปี ๒๕๕๐ แล้ว และยังได้อธิบายถึงขั้นตอนการทำเหมืองแร่หินว่าจะไม่ส่งผลกระทบใด ๆ ต่อราษฎรในพื้นที่และสิ่งแวดล้อมแต่อย่างใด อีกทั้งราษฎรกลุ่มที่คัดค้านได้เข้าไปดูสถานที่ประกอบการจริง ณ โรงไม้หินตรังภูทอง จังหวัดตรัง ซึ่งเป็นสถานประกอบการเหมืองแร่หินอีกแห่งหนึ่งของผู้ร่อนเรียน เมื่อราษฎรในพื้นที่ได้รับการชี้แจงและตรวจสอบสภาพการประกอบการกิจการจริงแล้วจึงคลายความกังวลและไม่ประสงค์จะคัดค้านการทำเหมืองแร่หินของผู้ร่อนเรียนอีกต่อไป

/ต่อมาผู้นำ...

ต่อมาผู้นำชุมชนและราษฎรในพื้นที่ได้ประชุมและมีการลงชื่อขอยกเลิกการคัดค้านดังกล่าว โดยส่งเอกสารการขอยกเลิกการคัดค้านไปยังหน่วยงานที่เคยส่งหนังสือร้องเรียนไปแล้วทุกหน่วยงาน และผู้ร้องเรียนกับสำนักงานอุตสาหกรรมจังหวัดสตูลได้มีการจัดเวทีรับฟังความคิดเห็นของราษฎรในพื้นที่โดยมีการส่งหนังสือแจ้งไปยังทุกครัวเรือนที่อยู่ในพื้นที่ที่กฎหมายกำหนด การจัดเวทีรับฟังความคิดเห็นดังกล่าวได้มีการชี้แจงถึงวิธีการทำเหมืองแร่หินและประโยชน์ที่ทางหน่วยงานราชการและราษฎรในพื้นที่จะได้รับตามกฎหมาย ซึ่งได้สร้างความเข้าใจและความพอใจแก่ราษฎรในพื้นที่เป็นอย่างดี

ผลการพิจารณาความคิดเห็นของหน่วยงานราชการและราษฎรในพื้นที่มากกว่าร้อยละ ๕๐ เข้าใจและเห็นด้วยกับการทำเหมืองแร่หินของผู้ร้องเรียนแล้ว ทางคณะกรรมการป่าชุมชนบ้านเกาะใหญ่ได้มีการประชุมเพื่อขอเพิกถอนป่าชุมชนดังกล่าว เนื่องจากพื้นที่ป่าชุมชนได้มีราษฎรในพื้นที่เข้าไปทำสวนยางพารา และสวนปาล์มอยู่ก่อนแล้ว โดยมีได้มีสภาพเป็นป่าไม้ตามธรรมชาติแต่อย่างใด และคณะกรรมการป่าชุมชนบ้านเกาะใหญ่ได้เข้าไปปรึกษาถึงข้อกฎหมายและวิธีการเพิกถอนป่าชุมชนจากทางสำนักจัดการทรัพยากรป่าไม้ที่ ๑๓ (สงขลา) ต่อมาคณะกรรมการป่าชุมชนบ้านเกาะใหญ่ได้จัดให้มีการทำประชาคมติดการยกเลิกป่าชุมชน โดยการหย่อนบัตรขึ้นในวันที่ ๖ ตุลาคม ๒๕๖๒ เพื่อให้เกิดความโปร่งใสในการดำเนินการ โดยได้ดำเนินการตามขั้นตอนของกฎหมายทุกประการ โดยให้ผู้ใหญ่บ้านจัดส่งเอกสารเชิญราษฎรที่มีภูมิลำเนาในพื้นที่หมู่ที่ ๗ บ้านเกาะใหญ่ ตำบลทุ่งนุ้ย อำเภอควนกาหลง จังหวัดสตูล ทุกครัวเรือน เข้าร่วมหย่อนบัตรทำประชาคม โดยผลการทำประชาคมปรากฏว่าราษฎรส่วนใหญ่เห็นด้วยกับการยกเลิกป่าชุมชน หลังจากนั้นในวันที่ ๒๓ ตุลาคม ๒๕๖๒ คณะกรรมการป่าชุมชนบ้านเกาะใหญ่จึงได้ยื่นเอกสารการขอยกเลิกป่าชุมชนต่อสำนักจัดการทรัพยากรป่าไม้ที่ ๑๓ (สงขลา) เป็นที่เรียบร้อย แต่ต่อมาทราบว่าได้มีการขอยื่นคัดค้านการขอยกเลิกป่าชุมชนดังกล่าว ซึ่งคณะกรรมการป่าชุมชนบ้านเกาะใหญ่ได้ขอคัดสำเนาเอกสารกลุ่มบุคคลที่ได้ยื่นเอกสารคัดค้านการขอยกเลิกป่าชุมชนบ้านเกาะใหญ่จากสำนักจัดการทรัพยากรป่าไม้ที่ ๑๓ (สงขลา) เพื่อตรวจสอบว่ากลุ่มบุคคลที่คัดค้านเป็นราษฎรในพื้นที่บ้านเกาะใหญ่หรือไม่ สำนักจัดการทรัพยากรป่าไม้ที่ ๑๓ (สงขลา) ได้ให้รายชื่อผู้คัดค้านดังกล่าวเพียง ๔ ราย ซึ่งใน ๔ รายนี้ เป็นบุคคลที่ไม่ได้มีภูมิลำเนาอยู่ในหมู่ที่ ๗ บ้านเกาะใหญ่ จำนวน ๒ ราย และมี ๑ รายที่เพี้ยยายภูมิลำเนาเข้ามาเมื่อวันที่ ๒๖ พฤศจิกายน ๒๕๖๒ ซึ่งเป็นวันที่การทำประชาคมขอยกเลิกป่าชุมชนเสร็จสิ้นแล้ว ส่วนบุคคลที่มีภูมิลำเนาอยู่ในพื้นที่บ้านเกาะใหญ่ ณ วันที่ทำประชาคมมีเพียง ๑ รายเท่านั้น

กรณีที่สำนักจัดการทรัพยากรป่าไม้ที่ ๑๓ (สงขลา) แจ้งกับคณะกรรมการป่าชุมชนบ้านเกาะใหญ่ ว่ามีกลุ่มผู้คัดค้านอีกกลุ่มหนึ่งที่คัดค้านการขอยกเลิกป่าชุมชนบ้านเกาะใหญ่เป็นจำนวน ๑,๔๙๖ ราย นั้น คณะกรรมการป่าชุมชนบ้านเกาะใหญ่เห็นว่ากลุ่มผู้คัดค้านดังกล่าวได้ยื่นเรื่องคัดค้านเมื่อวันที่ ๒๑ พฤศจิกายน ๒๕๖๒ ซึ่งเป็นเวลาภายหลังจากมีการทำประชาคมติดการยกเลิกป่าชุมชนบ้านเกาะใหญ่แล้ว อีกทั้งเมื่อตรวจสอบจำนวนผู้คัดค้านกับผู้มีสิทธิในการทำประชาคมจะเห็นว่าผู้มีสิทธิทำประชาคมซึ่งเป็นราษฎรในพื้นที่บ้านเกาะใหญ่มีเพียง ๙๒๕ ราย แต่กลับมีรายชื่อผู้คัดค้านถึง ๑,๔๙๖ ราย จึงมีเหตุอันควรสงสัยว่าเหตุใดกลุ่มผู้คัดค้านดังกล่าวจึงไม่คัดค้านในเวลาที่ทำการประชาคมและผู้คัดค้านกลับมีจำนวนมากกว่าผู้มีสิทธิลงประชามติซึ่งเป็นราษฎรที่มีภูมิลำเนาในพื้นที่บ้านเกาะใหญ่ได้อย่างไร ทั้งนี้ยังได้ทำการตรวจสอบจากภาพถ่ายในวันที่กลุ่มผู้คัดค้านดังกล่าวไปยื่นเรื่องคัดค้านการยกเลิกป่าชุมชนบ้านเกาะใหญ่และรายชื่อของ

ผู้ร่วมคัดค้านแล้ว พบว่ามีกลุ่มบุคคลเป็นจำนวนมากที่มีได้เป็นราษฎรที่มีภูมิลำเนาในพื้นที่บ้านเกาะใหญ่ ซึ่งถือว่าขัดกับเจตนารมณ์ของพระราชบัญญัติป่าชุมชน พ.ศ. ๒๕๖๒ ที่ต้องการให้ราษฎรที่มีภูมิลำเนาในพื้นที่สามารถบริหารจัดการป่าของตนเองโดยมิให้บุคคลภายนอกเข้ามาแทรกแซงอย่างชัดเจน

๕. ข้อกฎหมาย

๕.๑ พระราชบัญญัติประกอบรัฐธรรมนูญว่าด้วยผู้ตรวจการแผ่นดิน พ.ศ. ๒๕๖๐

มาตรา ๒๒ ผู้ตรวจการแผ่นดิน มีหน้าที่และอำนาจดังต่อไปนี้

(๒) แสวงหาข้อเท็จจริงเมื่อเห็นว่ามีผู้ได้รับความเดือดร้อนหรือความไม่เป็นธรรม อันเนื่องมาจากการไม่ปฏิบัติตามกฎหมายหรือปฏิบัตินอกเหนือหน้าที่และอำนาจตามกฎหมายของหน่วยงานของรัฐหรือเจ้าหน้าที่ของรัฐ เพื่อเสนอแนะต่อหน่วยงานของรัฐที่เกี่ยวข้องให้จัดหรือระงับความเดือดร้อนหรือความไม่เป็นธรรมนั้น

มาตรา ๓๒ เมื่อความปรากฏต่อผู้ตรวจการแผ่นดินไม่ว่าโดยทางใดไม่ว่าจะมีผู้แจ้งหรือผู้ร้องเรียนหรือไม่ก็ตาม ว่าบุคคลใดได้รับความเดือดร้อนหรือความไม่เป็นธรรมอันเนื่องมาจากการไม่ปฏิบัติตามกฎหมายหรือปฏิบัตินอกเหนือหน้าที่และอำนาจตามกฎหมายของหน่วยงานของรัฐหรือเจ้าหน้าที่ของรัฐหรือมีกรณีที่มีการปฏิบัติงานใด ๆ ของหน่วยงานของรัฐเป็นภาระแก่ประชาชนโดยไม่จำเป็นหรือเกินสมควรแก่เหตุ ให้เป็นหน้าที่ของผู้ตรวจการแผ่นดินที่จะต้องแสวงหาข้อเท็จจริงหรือดำเนินการอื่นใดด้วยความรอบคอบ เพื่อเสนอแนะต่อหน่วยงานของรัฐที่เกี่ยวข้องให้จัดหรือระงับความเดือดร้อนหรือความไม่เป็นธรรมนั้น หรือปรับปรุงกฎหมาย กฎ หรือคำสั่ง หรือขั้นตอนการปฏิบัติงานใด ๆ ต่อไปเพื่อให้การปฏิบัติหน้าที่ของหน่วยงานของรัฐเป็นไปอย่างมีประสิทธิภาพ ขจัดความเหลื่อมล้ำ อำนาจประโยชน์ให้แก่ประชาชนอย่างทัดเทียมกัน และลดภาระที่เกิดขึ้นกับประชาชนโดยไม่จำเป็น

มาตรา ๓๔ ในกรณีที่ผู้ตรวจการแผ่นดินเสนอแนะต่อหน่วยงานของรัฐที่เกี่ยวข้องให้จัดหรือระงับความเดือดร้อนหรือความไม่เป็นธรรมแก่บุคคลใด ให้หัวหน้าหน่วยงานของรัฐดำเนินการให้เป็นไปตามคำแนะนำนั้นภายในสามสิบวัน เว้นแต่หัวหน้าหน่วยงานของรัฐเห็นว่าการดำเนินการตามข้อเสนอแนะดังกล่าวจะขัดต่อกฎหมาย กฎ หรือคำสั่ง หรือขั้นตอนการปฏิบัติงาน ให้แจ้งให้ผู้ตรวจการแผ่นดินทราบก่อนพ้นกำหนดเวลาสามสิบวันดังกล่าว และให้ผู้ตรวจการแผ่นดินหารือร่วมกับหน่วยงานของรัฐที่เกี่ยวข้องเพื่อหาข้อยุติโดยเร็วต่อไป

๕.๒ พระราชบัญญัติการอำนวยความสะดวกในการพิจารณาอนุญาตของทางราชการ พ.ศ. ๒๕๕๘

มาตรา ๘ ให้เป็นหน้าที่ของพนักงานเจ้าหน้าที่ผู้มีหน้าที่ในการรับคำขอจะต้องตรวจสอบคำขอและรายการเอกสารหรือหลักฐานที่ยื่นพร้อมคำขอให้ถูกต้องครบถ้วน หากเห็นว่าคำขอไม่ถูกต้องหรือยังขาดเอกสารหรือหลักฐานใดให้แจ้งผู้ยื่นคำขอทราบทันที ถ้าเป็นกรณีที่สามารถแก้ไขหรือเพิ่มเติมได้ในขณะนั้น ให้แจ้งให้ผู้ยื่นคำขอดำเนินการแก้ไขหรือยื่นเอกสารหรือหลักฐานเพิ่มเติมให้ครบถ้วน ถ้าเป็นกรณีที่ไม่สามารถดำเนินการได้ในขณะนั้นให้บันทึกความบกพร่องและรายการเอกสารหรือหลักฐานที่จะต้องยื่นเพิ่มเติม พร้อมทั้งกำหนดระยะเวลาที่ผู้ยื่นคำขอจะต้องดำเนินการแก้ไขหรือยื่นเพิ่มเติมไว้ในบันทึกดังกล่าวด้วยและให้พนักงานเจ้าหน้าที่และผู้ยื่นคำขอลงนามไว้ในบันทึกนั้น

/ให้พนักงาน...

ให้พนักงานเจ้าหน้าที่มอบสำเนาบันทึกตามวรรคหนึ่งให้ผู้ยื่นคำขอไว้เป็นหลักฐาน

ในกรณีที่ผู้ยื่นคำขอได้จัดทำคำขอถูกต้องและแนบเอกสารหรือหลักฐานครบถ้วนตามที่ระบุในคู่มือสำหรับประชาชนตามมาตรา ๗ แล้ว หรือได้แก้ไขหรือยื่นเอกสารหรือหลักฐานเพิ่มเติมครบถ้วนตามที่พนักงานเจ้าหน้าที่แนะนำหรือตามที่ปรากฏในบันทึกตามวรรคหนึ่งแล้ว พนักงานเจ้าหน้าที่จะเรียกเอกสารหรือหลักฐานเพิ่มเติมอื่นได้อีกไม่ได้ และจะปฏิเสธการพิจารณาคำขอนั้นโดยอาศัยเหตุแห่งความไม่สมบูรณ์ของคำขอหรือความไม่ครบถ้วนของเอกสารหรือหลักฐานไม่ได้ เว้นแต่เป็นกรณีที่ความไม่สมบูรณ์หรือความไม่ครบถ้วนนั้นเกิดจากความประมาทเลินเล่อหรือทุจริตของพนักงานเจ้าหน้าที่ และเป็นผลให้ไม่อาจอนุญาตได้ ในกรณีนี้ให้ผู้อนุญาตสั่งการตามที่เห็นสมควร และให้ดำเนินการทางวินัยหรือดำเนินคดีกับเจ้าหน้าที่ที่เกี่ยวข้องโดยไม่ชักช้า

๕.๓ พระราชบัญญัติป่าชุมชน พ.ศ. ๒๕๖๒

๕.๔ พระราชบัญญัติป่าไม้ พ.ศ. ๒๔๘๔

๖. ข้อพิจารณา

ผู้ตรวจการแผ่นดินพิจารณาข้อเท็จจริงและข้อกฎหมายที่เกี่ยวข้องแล้วเห็นว่า กรณีกรมป่าไม้ กรมอุตสาหกรรมพื้นฐานและเหมืองแร่ สำนักงานนโยบายและแผนทรัพยากรธรรมชาติและสิ่งแวดล้อม และสำนักจัดการทรัพยากรป่าไม้ที่ ๑๓ (สงขลา) พิจารณาคำขออนุญาตเข้าทำประโยชน์ในเขตป่าเพื่อทำเหมืองแร่อุตสาหกรรมชนิดหินปูนของผู้ร้องเรียนล่าช้า ทำให้ผู้ร้องเรียนได้รับความเสียหาย นั้น จากการตรวจสอบข้อเท็จจริงปรากฏว่า

๖.๑ ผู้ร้องเรียนได้ยื่นคำขออนุญาตเข้าทำประโยชน์ในเขตป่า ตามมาตรา ๕๔ แห่งพระราชบัญญัติป่าไม้ พ.ศ. ๒๔๘๔ ฉบับลงวันที่ ๘ กรกฎาคม ๒๕๖๒ เพื่อทำเหมืองแร่หินอุตสาหกรรมชนิดหินปูน (เพื่ออุตสาหกรรมก่อสร้าง) สำหรับคำขอประทานบัตรที่ ๔/๒๕๕๔ หมายเลขหลักเขตเหมืองแร่ที่ ๓๓๕๐๒ ท้องที่หมู่ที่ ๖ ตำบลควนโดน อำเภอควนโดน และหมู่ที่ ๗ ตำบลทุ่งนุ้ย อำเภอควนกาหลง จังหวัดสตูล เนื้อที่ ๖๑ ไร่ ๓ งาน ๒๑ ตารางวา เป็นระยะเวลา ๑๐ ปี ตามใบรับคำขออนุญาตเข้าทำประโยชน์ในเขตป่า มาตรา ๕๔ แห่งพระราชบัญญัติป่าไม้ พ.ศ. ๒๔๘๔ เลขรับที่ ๓/๒๕๖๒ ลงวันที่ ๒๕ กรกฎาคม ๒๕๖๒ โดยพนักงานเจ้าหน้าที่ของสำนักจัดการทรัพยากรป่าไม้ที่ ๑๓ (สงขลา) ได้ตรวจสอบเอกสารหลักฐานตามใบคำขออนุญาตแล้ว ปรากฏว่าเอกสารและหลักฐานต่าง ๆ ครบถ้วนถูกต้องแล้ว จึงได้ออกใบรับให้กับผู้ร้องเรียนไว้เป็นหลักฐาน

๖.๒ กรณีการขอยกเลิกป่าชุมชนบ้านเกาะใหญ่ นั้น เดิมป่าชุมชนบ้านเกาะใหญ่ ถูกจัดตั้งขึ้นมาเนื่องจากราษฎรในพื้นที่ได้รับทราบข่าวว่ามีการขอประทานบัตรเหมืองแร่หินของผู้ร้องเรียน จึงได้มีการคัดค้านเกิดขึ้นเพราะเกรงว่าจะได้รับผลกระทบจากการทำเหมืองดังกล่าว โดยมีได้มีเจตนาในการอนุรักษ์ฟื้นฟู จัดการ บำรุงรักษาหรือใช้ประโยชน์จากป่าตามเจตนารมณ์ของพระราชบัญญัติป่าชุมชน พ.ศ. ๒๕๖๒ แต่อย่างไรก็ตาม เนื่องจากพื้นที่ดังกล่าวเป็นสวนยางพาราและสวนปาล์มของราษฎรในพื้นที่อยู่ก่อนแล้ว ต่อมาผู้นำชุมชนได้ประชุมกับราษฎรในพื้นที่และมีข้อสรุปว่าควรจะมีการจัดตั้งป่าชุมชนขึ้นเพื่อเป็นการขัดขวางการขอประทานบัตรของผู้ร้องเรียนอันเป็นการแสดงเจตนาลงต่อทางราชการในการจัดตั้งป่าชุมชนดังกล่าว

/อีกทั้งเนื่องจาก...

อีกครั้งเนื่องจากพื้นที่ป่าชุมชนดังกล่าวได้มีราษฎรในพื้นที่เข้าไปทำสวนยางพาราและสวนปาล์ม อยู่ก่อนแล้ว โดยมีได้มีสภาพเป็นป่าไม้ตามธรรมชาติแต่อย่างใด และคณะกรรมการป่าชุมชนบ้านเกาะใหญ่ได้จัดให้มีการทำประชามติการยกเลิกป่าชุมชนโดยการหย่อนบัตรขึ้นในวันที่ ๖ ตุลาคม ๒๕๖๒ เพื่อให้เกิด ความโปร่งใสในการดำเนินการ โดยได้ดำเนินการตามขั้นตอนตามกฎหมายทุกประการ มีการจัดส่งเอกสารเชิญ ราษฎรที่มีภูมิลำเนาในพื้นที่หมู่ที่ ๗ บ้านเกาะใหญ่ ตำบลทุ่งนุ้ย อำเภอควนกาหลง จังหวัดสตูล ทุกครัวเรือน เข้าร่วมหย่อนบัตรทำประชามติ โดยผลการทำประชามติปรากฏว่าราษฎรส่วนใหญ่เห็นด้วยกับการยกเลิก ป่าชุมชนดังกล่าว

จากข้อเท็จจริงข้างต้น เนื่องจากผู้ร้องเรียนได้ยื่นคำขออนุญาตเข้าทำประโยชน์ในเขตป่า ตามมาตรา ๕๔ แห่งพระราชบัญญัติป่าไม้ พ.ศ. ๒๕๔๔ ตามหนังสือสำนักจัดการทรัพยากรป่าไม้ที่ ๑๓ (สงขลา) ที่ ทส ๑๖๒๖.๒๔/๒๗๑๕ ลงวันที่ ๑๖ กันยายน ๒๕๖๓ ซึ่งแจ้งว่าสำนักจัดการทรัพยากรป่าไม้ที่ ๑๓ (สงขลา) ได้ตรวจสอบเอกสารและหลักฐานดังกล่าวแล้วตามใบรับคำขออนุญาตเข้าทำประโยชน์ในเขตป่า มาตรา ๕๔ แห่งพระราชบัญญัติป่าไม้ พ.ศ. ๒๕๔๔ เลขรับที่ ๓/๒๕๖๒ ลงวันที่ ๒๕ กรกฎาคม ๒๕๖๒ พบว่าเอกสารและ หลักฐานต่าง ๆ ครบถ้วนถูกต้อง รวมทั้งคณะกรรมการป่าชุมชนบ้านเกาะใหญ่ได้มีการทำประชามติเพื่อ ขอยกเลิกป่าชุมชนบ้านเกาะใหญ่ตามกฎหมายเรียบร้อยแล้ว โดยยื่นต่อสำนักจัดการทรัพยากรป่าไม้ที่ ๑๓ (สงขลา) เมื่อวันที่ ๒๓ ตุลาคม ๒๕๖๒ อันเป็นช่วงระยะเวลาก่อนที่จะพระราชบัญญัติป่าชุมชน พ.ศ. ๒๕๖๒ จะมีผล บังคับใช้ ดังนั้น เพื่อให้ความเป็นธรรมแก่ผู้ร้องเรียนและราษฎรในพื้นที่ที่พิพาทตลอดจนให้การปฏิบัติหน้าที่ของ หน่วยงานราชการเป็นไปตามมาตรา ๘ แห่งพระราชบัญญัติการอำนวยความสะดวกในการพิจารณาอนุญาตของ ทางราชการ พ.ศ. ๒๕๕๘ ผู้ตรวจการแผ่นดินจึงอาศัยอำนาจตามความในมาตรา ๒๒ (๒) ประกอบมาตรา ๓๒ และมาตรา ๓๔ แห่งพระราชบัญญัติประกอบรัฐธรรมนูญว่าด้วยผู้ตรวจการแผ่นดิน พ.ศ. ๒๕๖๐ ขอให้สำนัก จัดการทรัพยากรป่าไม้ที่ ๑๓ (สงขลา) พิจารณาดำเนินการจัดส่งคำขออนุญาตเข้าทำประโยชน์ในเขตป่า ตามมาตรา ๕๔ แห่งพระราชบัญญัติป่าไม้ พ.ศ. ๒๕๔๔ ของผู้ร้องเรียนพร้อมเอกสารและหลักฐานที่เกี่ยวข้อง รวมทั้งเอกสารและหลักฐานการขอยกเลิกป่าชุมชนบ้านเกาะใหญ่ไปยังผู้มีอำนาจในการพิจารณา พร้อมทั้ง ดำเนินการเข้าตรวจสอบสภาพป่าบริเวณพื้นที่ประทานบัตรตามอำนาจหน้าที่ต่อไป

๗. คำวินิจฉัยและข้อเสนอแนะ

อาศัยเหตุดังกล่าวข้างต้นจึงเห็นควรอาศัยอำนาจตามความในมาตรา ๒๒ (๒) ประกอบมาตรา ๓๒ และมาตรา ๓๔ แห่งพระราชบัญญัติประกอบรัฐธรรมนูญว่าด้วยผู้ตรวจการแผ่นดิน พ.ศ. ๒๕๖๐ ขอให้สำนัก จัดการทรัพยากรป่าไม้ที่ ๑๓ (สงขลา) ดำเนินการภายในกรอบระยะเวลาดังนี้

๗.๑ ขอให้จัดส่งคำขออนุญาตเข้าทำประโยชน์ในเขตป่า ตามมาตรา ๕๔ แห่งพระราชบัญญัติ ป่าไม้ พ.ศ. ๒๕๔๔ เลขรับที่ ๓/๒๕๖๒ ลงวันที่ ๒๕ กรกฎาคม ๒๕๖๒ ซึ่งพนักงานเจ้าหน้าที่สำนักจัดการ ทรัพยากรป่าไม้ที่ ๑๓ (สงขลา) ได้ตรวจสอบเอกสารและหลักฐานประกอบคำขออนุญาตว่าครบถ้วนถูกต้อง ตามมาตรา ๘ แห่งพระราชบัญญัติการอำนวยความสะดวกในการพิจารณาอนุญาตของทางราชการ พ.ศ. ๒๕๕๘ เรียบร้อยแล้ว ไปยังผู้มีอำนาจในการพิจารณาการเข้าทำประโยชน์ในเขตป่าให้แล้วเสร็จภายใน ๓๐ วัน นับจาก วันที่ได้รับหนังสือแจ้งผลการวินิจฉัย

อีกทั้งเนื่องจากพื้นที่ป่าชุมชนดังกล่าวได้มีราษฎรในพื้นที่เข้าไปทำสวนยางพาราและสวนปาล์ม อยู่ก่อนแล้ว โดยมิได้มีสภาพเป็นป่าไม้ตามธรรมชาติแต่อย่างใด และคณะกรรมการป่าชุมชนบ้านเกาะใหญ่ได้จัดให้มีการทำประชามติการยกเลิกป่าชุมชนโดยการหย่อนบัตรขึ้นในวันที่ ๒ ตุลาคม ๒๕๖๒ เพื่อให้เกิดความโปร่งใสในการดำเนินการ โดยได้ดำเนินการตามขึ้นของตามกฎหมายทุกประการ มีการจัดส่งเอกสารเชิญราษฎรที่มีภูมิลำเนาในพื้นที่หมู่ที่ ๗ บ้านเกาะใหญ่ ตำบลทุ่งนุ้ย อำเภอควนกาหลง จังหวัดสตูล ทุกครัวเรือน เข้าร่วมหย่อนบัตรทำประชามติ โดยผลการทำประชามติปรากฏว่าราษฎรส่วนใหญ่เห็นด้วยกับการยกเลิกป่าชุมชนดังกล่าว

จากข้อเท็จจริงข้างต้น เนื่องจากผู้ร้องเรียนได้ยื่นคำขออนุญาตเข้าทำประโยชน์ในเขตป่า ตามมาตรา ๕๔ แห่งพระราชบัญญัติป่าไม้ พ.ศ. ๒๔๘๔ ตามหนังสือสำนักจัดการทรัพยากรป่าไม้ที่ ๑๓ (สงขลา) ที่ ทส ๑๖๒๖.๒๔/๒๗๑๕ ลงวันที่ ๑๖ กันยายน ๒๕๖๓ ซึ่งแจ้งว่าสำนักจัดการทรัพยากรป่าไม้ที่ ๑๓ (สงขลา) ได้ตรวจสอบเอกสารและหลักฐานดังกล่าวแล้วตามใบรับคำขออนุญาตเข้าทำประโยชน์ในเขตป่า มาตรา ๕๔ แห่งพระราชบัญญัติป่าไม้ พ.ศ. ๒๔๘๔ เลขรับที่ ๗/๒๕๖๒ ลงวันที่ ๒๕ กรกฎาคม ๒๕๖๒ พบว่าเอกสารและหลักฐานต่าง ๆ ครบถ้วนถูกต้อง รวมทั้งคณะกรรมการป่าชุมชนบ้านเกาะใหญ่ได้มีการทำประชามติเพื่อขอยกเลิกป่าชุมชนบ้านเกาะใหญ่ตามกฎหมายเรียบร้อยแล้ว โดยยื่นต่อสำนักจัดการทรัพยากรป่าไม้ที่ ๑๓ (สงขลา) เมื่อวันที่ ๒๓ ตุลาคม ๒๕๖๒ อันเป็นช่วงระยะเวลาก่อนที่จะพระราชบัญญัติป่าชุมชน พ.ศ. ๒๕๖๒ จะมีผลบังคับใช้ ดังนั้น เพื่อให้ความเป็นธรรมแก่ผู้ร้องเรียนและราษฎรในพื้นที่พิพาทตลอดจนให้การปฏิบัติหน้าที่ของหน่วยงานราชการเป็นไปตามมาตรา ๘ แห่งพระราชบัญญัติการอำนวยความสะดวกในการพิจารณาอนุญาตของทางราชการ พ.ศ. ๒๕๕๘ ผู้ตรวจการแผ่นดินจึงอาศัยอำนาจตามความในมาตรา ๒๒ (๒) ประกอบมาตรา ๓๒ และมาตรา ๓๔ แห่งพระราชบัญญัติประกอบรัฐธรรมนูญว่าด้วยผู้ตรวจการแผ่นดิน พ.ศ. ๒๕๖๐ ขอให้สำนักจัดการทรัพยากรป่าไม้ที่ ๑๓ (สงขลา) พิจารณาดำเนินการจัดส่งคำขออนุญาตเข้าทำประโยชน์ในเขตป่า ตามมาตรา ๕๔ แห่งพระราชบัญญัติป่าไม้ พ.ศ. ๒๔๘๔ ของผู้ร้องเรียนพร้อมเอกสารและหลักฐานที่เกี่ยวข้อง รวมทั้งเอกสารและหลักฐานการขอยกเลิกป่าชุมชนบ้านเกาะใหญ่ไปยังผู้มีอำนาจในการพิจารณา พร้อมทั้งดำเนินการเข้าตรวจสอบสภาพป่าบริเวณพื้นที่ประทานบัตรตามอำนาจหน้าที่ต่อไป

๗. คำวินิจฉัยและข้อเสนอแนะ

อาศัยเหตุดังกล่าวข้างต้นจึงเห็นควรอาศัยอำนาจตามความในมาตรา ๒๒ (๒) ประกอบมาตรา ๓๒ และมาตรา ๓๔ แห่งพระราชบัญญัติประกอบรัฐธรรมนูญว่าด้วยผู้ตรวจการแผ่นดิน พ.ศ. ๒๕๖๐ ขอให้สำนักจัดการทรัพยากรป่าไม้ที่ ๑๓ (สงขลา) ดำเนินการภายในกรอบระยะเวลาดังนี้

๗.๑ ขอให้จัดส่งคำขออนุญาตเข้าทำประโยชน์ในเขตป่า ตามมาตรา ๕๔ แห่งพระราชบัญญัติป่าไม้ พ.ศ. ๒๔๘๔ เลขรับที่ ๓/๒๕๖๒ ลงวันที่ ๒๕ กรกฎาคม ๒๕๖๒ ซึ่งพนักงานเจ้าหน้าที่สำนักจัดการทรัพยากรป่าไม้ที่ ๑๓ (สงขลา) ได้ตรวจสอบเอกสารและหลักฐานประกอบคำขออนุญาตว่าครบถ้วนถูกต้อง ตามมาตรา ๘ แห่งพระราชบัญญัติการอำนวยความสะดวกในการพิจารณาอนุญาตของทางราชการ พ.ศ. ๒๕๕๘ เรียบร้อยแล้ว ไปยังผู้มีอำนาจในการพิจารณาการเข้าทำประโยชน์ในเขตป่าให้แล้วเสร็จภายใน ๓๐ วัน นับจากวันที่ได้รับหนังสือแจ้งผลการวินิจฉัย

ภาคผนวก ก-15
หนังสือยืนยันการไม่คัดค้านโครงการ
และสนับสนุนการขอประทานบัตร

พระฉันทะราชประยูรวงศ์แห่งนครเขมร ประทานบัตร.

๔๓๖/๒๙ ถนนห้วยยอด ตำบลทับเที่ยง

อำเภอเมือง จังหวัดตรัง ๙๒๐๐๐

๒๐ ธันวาคม ๒๕๖๑

เรื่อง ขอส่งเอกสารเพิ่มเติม

เรียน

สิ่งที่ส่งมาด้วย ๑. หนังสือยืนยันการไม่คัดค้านพร้อมสำเนาโฉนดที่ดินและสำเนาบัตรประชาชนของเจ้าของที่ดิน
ที่อยู่รอบพื้นที่ขอประทานบัตรเหมืองแร่หิน จำนวน ๑ ชุด

ตามที่ บริษัทภูทองอันดา จำกัด ได้ยื่นขอประทานบัตรเหมืองแร่หิน เลขที่ ๔/๒๕๕๙ ใน หมู่ที่ ๖
ตำบลควนโดน อำเภอควนโดน จังหวัดสตูล นั้น

บริษัทภูทองอันดา จำกัด ได้ประสานกับเจ้าของที่ดินโดยรอบบริเวณแปลงคำขอประทานบัตร
และได้รับคำยืนยันว่าจะไม่คัดค้านการดำเนินงานของบริษัทภูทองอันดา จำกัด เพื่อให้การดำเนินการเป็นไปด้วย
ความเรียบร้อย บริษัทภูทองอันดา จำกัดจึงขอส่งเอกสารเพิ่มเติม รายละเอียดตามสิ่งที่ส่งมาด้วย

จึงเรียนมาเพื่อโปรดทราบ

ผู้บริหาร บริษัทภูทองอันดา จำกัด


ที่ประชุมที่ 436/29 ต.หัวหมาก ต. กัมปง

๑. ๖๕๐๑ (๑. ๓๓๖)

วันที่ ๑. มีนาคม 25๖1

เรื่อง การขอประทานบัตรที่ดินที่ ต.หัวหมาก

ข้อ ๑. ท่านกำนันได้มอบหมายให้ไปสำรวจที่ดินที่ ต.หัวหมาก
ได้พบที่ดินที่มีเอกสารสิทธิ์ที่ดิน ต.หัวหมาก ต.หัวหมาก
ซึ่งได้ถูกเวนคืนที่ดิน ต.หัวหมาก ได้มีเอกสารสิทธิ์ที่ดิน
การเวนคืนที่ดิน และเอกสารที่ดินที่ ต.หัวหมาก
ท่านกำนันได้มอบหมายให้ไปสำรวจที่ดินที่ ต.หัวหมาก
ได้พบที่ดินที่มีเอกสารสิทธิ์ที่ดิน ต.หัวหมาก ต.หัวหมาก
ซึ่งได้ถูกเวนคืนที่ดิน ต.หัวหมาก ได้มีเอกสารสิทธิ์ที่ดิน
การเวนคืนที่ดิน และเอกสารที่ดินที่ ต.หัวหมาก



1.
2.
3.
4.
5.
6.
7.
8.
9.
10.


Handwritten text on a diagonal line, partially obscured by a large black redaction box. The visible text includes "Danh sách" and "các đơn vị và cá nhân".

Large black redaction box covering the main body of the document.



พ.ศ. ๒๕๖๑

หนังสือรับรองการทำประโยชน์



๒๕๖๑ ก ๔๔๒๐๒๑



กำกับงานสนาม (ครุฑ)
ผู้ทำประโยชน์


สำนักงานส่งเสริมการค้าในต่างประเทศ

[illegible]

กรมการปกครอง
กรมการปกครอง



เจ้าหน้าถูกต้อง







กรมการศึกษานานาชาติ
กระทรวงศึกษาธิการ

1 ก.พ. ๖๓

หนังสือรับรองการทำประโยชน์



๒๕๒๓ น. ๔๔๒๐๒๒




กรมการศึกษานานาชาติ
กระทรวงศึกษาธิการ

การนับลูก

[illegible]

Handwritten text on a diagonal line: *Handwritten text*


Handwritten text on a diagonal line: *Handwritten text*



Handwritten text: *Handwritten text*




BORA 16-01





หนังสือรับรองการทำงาน

[Redacted Content]



๒
สำรับจดทนายเบญญ

| ร.ร. / เลขที่ | ประเภทการ จดทะเบียน | ผู้ จดทะเบียน | ฝ่าย ผู้ รับจดทะเบียน | จำนวนจดทะเบียนสัญญา | | | | จำนวนคดีคงเหลือ | | | | แหล่งข้อมูล การจดทะเบียน | | | |
|-------------------|------------------------|------------------|------------------------------|---------------------|------|-----|-----|-----------------|------|-----|-----|-----------------------------|------|-----|------------------------------|
| | | | | ชาย | หญิง | รวม | รวม | ชาย | หญิง | รวม | รวม | ชาย | หญิง | รวม | รวม |
| 21 ส.ร. 2533 | ชาย | | | 9 | ๑๔ | ๕ | ๑๕ | ๑๕ | ๑๕ | ๑๕ | ๑๕ | ๑๕ | ๑๕ | ๑๕ | ๑๕ |
| รัฐคดี ๕ มีนายสน | ใช้ | นายสนสน สนสนสน | นายสนสน สนสนสน | 4 | 1 | 79 | - | - | - | - | - | - | - | - | - |
| พ.ร. 254๑ | | | | | | | | | | | | | | | |
| วันที่ 22 กรกฎาคม | จำนวน | | ธนาคารเพื่อการเกษตรและ | 4 | 1 | 79 | - | - | - | - | - | - | - | - | - |
| พ.ร. 2547 | ในพระกษ | | สหกรณ์การเกษตร (บริษัทจำกัด) | | | | | | | | | | | | (นาง เจ้า แม่ อินทร |
| วันที่ ๒ พฤษภาคม | จำนวน | | | | | | | | | | | | | | |
| พ.ร. 2551 | จำนวน | | การเกษตร (บริษัทจำกัด) | | | | | | | | | | | | |

หนังสือมอบอำนาจ

เรื่อง.....

เขียนที่.....

วันที่ 2 เดือน 11 พ.ศ. 61

โดยหนังสือฉบับนี้ ข้าพเจ้า

อายุ 55 ปี เชื้อชาติ ไทย สัญชาติ ไทย อยู่บ้านเลขที่ 121
ตรอก ซอย ถนน ตำบล/แขวง อ่างทอง
อำเภอ/เขต อ่างทอง จังหวัด อ่างทอง

ได้มอบอำนาจให้

ชื่อ 23 ปี
เชื้อชาติ ไทย สัญชาติ ไทย อยู่บ้านเลขที่ 121
ตรอก ซอย ถนน ตำบล/แขวง อ่างทอง
อำเภอ/เขต อ่างทอง จังหวัด อ่างทอง เป็นผู้มอบอำนาจ
จัดการ

แทนข้าพเจ้าในการและข้าพเจ้ายอมรับผิดชอบในการที่ผู้รับมอบอำนาจของข้าพเจ้าได้ทำไปตามที่มอบอำนาจนี้
เหมือนหนังสือข้าพเจ้าได้ทำเองด้วยตนเอง เพื่อเป็นหลักฐานข้าพเจ้าได้ลงลายมือชื่อไว้เป็นสำคัญต่อหน้าพยานแล้ว

ผู้มอบอำนาจ

ลง

ลายเซ็น

ผู้รับมอบอำนาจ

ลง

ข้าพเจ้าขอรับรองว่าเป็นลายมือ หรือ ลายนิ้วมืออันแท้จริงของผู้มอบอำนาจกับผู้รับมอบอำนาจ และ
ผู้รับมอบอำนาจได้ลงลายมือชื่อต่อหน้าข้าพเจ้าแล้ว

พยาน

พยาน

Handwritten text in a script, possibly Indic, is visible on the left side of the page, partially obscured by a large black rectangular redaction box.


Handwritten text in a script, possibly Indic, is visible at the bottom of the page.


หนังสือมอบอำนาจ

เรื่อง.....


เขียนที่.....

วันที่ 3 เดือน มีนาคม พ.ศ. 2561

โดยหนังสือฉบับนี้ ข้าพเจ้า 
อายุ 83 ปี เชื้อชาติ ไทย สัญชาติ ไทย อยู่บ้านเลขที่ 30
ครอบครัว/ชอย ถนน ตำบล/แขวง อมกวน
อำเภอ/เขต อมกวน จังหวัด อุดร

ได้มอบอำนาจให้  อายุ 47 ปี
เชื้อชาติ ไทย สัญชาติ ไทย อยู่บ้านเลขที่ 30
ครอบครัว/ชอย ถนน ตำบล/แขวง อมกวน
อำเภอ/เขต อมกวน จังหวัด อุดร เป็นผู้มีอำนาจ
จัดการ


แทนข้าพเจ้างานเกี่ยวกับการและข้าพเจ้ายอมรับและชอบในการที่ผู้รับมอบอำนาจของข้าพเจ้าได้ทำไปตามที่มอบอำนาจนี้
เสมือนหนึ่งข้าพเจ้าได้ทำการเองด้วยตนเอง เพื่อเป็นหลักฐานข้าพเจ้าได้ลงลายมือชื่อไว้เป็นสำคัญต่อหน้าพยานแล้ว



ผู้มอบอำนาจ

ผู้รับมอบอำนาจ

ข้าพเจ้าและผู้รับมอบอำนาจทั้งสองฝ่ายได้ลงลายมือชื่อต่อหน้าพยานแล้ว



พยาน


พยาน

ใบแทน


น.ส. ๓



หนังสือรับรองการทำประโยชน์



Handwritten text in Burmese script, likely a signature or date, located at the top right of the page.



หนังสือมอบอำนาจ

เรื่อง

เขียนที่

วันที่ 22 เดือน 8 พ.ศ. 2561

โดยหนังสือฉบับนี้ ข้าพเจ้า [redacted]

อายุ 56 ปี เชื้อชาติ ไทย สัญชาติ ไทย อยู่บ้านเลขที่ [redacted]
ครอบครัว ครอบครับ ดอน ตำบล/แขวง ดอน
อำเภอ/เขต ดอน จังหวัด สกล

ได้มอบอำนาจให้ [redacted] อายุ 23 ปี

เชื้อชาติ ไทย สัญชาติ ไทย อยู่บ้านเลขที่ [redacted]
ครอบครัว ครอบครับ ดอน ตำบล/แขวง ดอน
อำเภอ/เขต ดอน จังหวัด สกล เป็นผู้มอบอำนาจ
จัดการ

แทนข้าพเจ้างานเกี่ยวกับการและข้าพเจ้ายอมรับผิดชอบในการที่ผู้รับมอบอำนาจของข้าพเจ้าได้ทำไปตามที่มอบอำนาจนี้
เสมือนหนึ่งข้าพเจ้าได้ทำการเองด้วยตนเอง เพื่อเป็นหลักฐานข้าพเจ้าได้ลงลายมือชื่อไว้เป็นสำคัญต่อหน้าพยานแล้ว

[redacted]

[redacted]

ผู้มอบอำนาจ

ผู้รับมอบอำนาจ

วัน

ข้าพเจ้าขอรับรองว่าเป็นลายมือ หรือ ลายนิ้วมืออันแท้จริงของผู้มอบอำนาจกับผู้รับมอบอำนาจ และ
ผู้รับมอบอำนาจกับผู้มอบอำนาจ ได้ลงลายมือชื่อต่อหน้าข้าพเจ้าแล้ว


[redacted]

พยาน

หน้า




หนังสือรับรองการทำงาน
นางสาว... น.ส. ๓ ก. ๒๒๒
เลขที่ ๑๒๒



1944



[illegible]

Handwritten text on a tilted strip, possibly a label or a piece of paper, with some illegible markings.





หนังสือรับรองการทำประโยชน์



สารบัญ

[illegible]

หนังสือมอบอำนาจ

เรื่อง.....

เขียนที่.....

วันที่ 3 เดือน 5 พ.ศ. 2561

โดยหนังสือฉบับนี้ ข้าพเจ้า

อายุ 66 ปี เชื้อชาติ ไทย สัญชาติ ไทย อยู่บ้านเลขที่ 60
ครอบครัว..... ถนน..... ตำบล/แขวง.....
อำเภอ/เขต..... จังหวัด.....

ได้มอบอำนาจให้

นางสาว..... อายุ 32 ปี
เชื้อชาติ ไทย สัญชาติ ไทย อยู่บ้านเลขที่.....
ครอบครัว..... ตำบล/แขวง.....
อำเภอ/เขต..... จังหวัด..... เป็นผู้รับมอบอำนาจ
จัดการ.....

แทนข้าพเจ้าในกรณีการและข้าพเจ้ายอมรับผิดชอบในการที่ผู้รับมอบอำนาจของข้าพเจ้าได้ทำไปตามที่มอบอำนาจนี้
เหมือนหนึ่งข้าพเจ้าได้ทำเองด้วยตนเอง เพื่อเป็นหลักฐานข้าพเจ้า ได้ลงลายมือชื่อไว้เป็นสำคัญต่อหน้าพยานแล้ว

ผู้มอบอำนาจ


ผู้รับมอบอำนาจ

ข้าพเจ้าขอรับรองว่าเป็นลายมือ หรือ ตรานิ้วมืออันแท้จริงของผู้มอบอำนาจกับผู้รับมอบอำนาจ และ
ผู้รับมอบอำนาจกับผู้มอบอำนาจ ได้ลงลายมือชื่อต่อหน้าข้าพเจ้าแล้ว

พยาน

พยาน

Handwritten text, possibly a signature or name, written diagonally across the page. The text is partially obscured by two large black redaction boxes. The visible text includes "Handwritten" and "Handwritten".




(น. พ. ต. ก.)

๕๖๔ ๔ / ๖



หนังสือรับรองการทำประโยชน์



นาย

นาง

นาง

นางสาวนางสาวนางสาว

นางสาวนางสาวนางสาว

ก-308

๕๖๔

๔๔๒๐๒๕

๒๖

[illegible]

หนังสือมอบอำนาจ

เรื่อง.....

เจตนา.....

วันที่ 23 เดือน 6 ค. พ.ศ. 2561

โดยหนังสือฉบับนี้ ข้าพเจ้า

อายุ 80 ปี เพศชาย สัญชาติ ไทย อยู่บ้านเลขที่ 95
ครอบครัว..... ถนน..... ตำบล/แขวง.....
อำเภอ/เขต..... จังหวัด.....

ได้มอบอำนาจให้

ชื่อ..... อายุ 62 ปี
ชื่อจริง..... สัญชาติ ไทย อยู่บ้านเลขที่ 95
ครอบครัว..... ถนน..... ตำบล/แขวง.....
อำเภอ/เขต..... จังหวัด..... เป็นผู้มีอำนาจ
จัดการ.....

แทนข้าพเจ้างานราชการและข้าพเจ้ายอมรับผิดชอบในการที่ผู้รับมอบอำนาจของข้าพเจ้าได้ทำไปตามที่มอบอำนาจนี้
แต่มีเงื่อนไขว่าข้าพเจ้าได้ทำการลงด้วยตนเอง เพื่อเป็นหลักฐานข้าพเจ้าได้ลงลายมือชื่อไว้ที่นี้แล้ว

ผู้มอบอำนาจ

ผู้รับมอบอำนาจ

ข้าพเจ้าขอรับรองว่าเป็นลายมือ หรือ ลายนิ้วมืออันแท้จริงของผู้มอบอำนาจกับผู้รับมอบอำนาจ และ
ผู้รับมอบอำนาจกับผู้มอบอำนาจ ได้ลงลายมือชื่อต่อหน้าข้าพเจ้าแล้ว

พยาน

พยาน


พยาน

Handwritten text on a lined background, partially obscured by a large black redaction box. The visible text includes "G... .." and "... ..".

Large black redaction box covering the majority of the page content.





หนังสือรับรองการทำประโยชน์




สารบัญจุดประเมิน

| วันที่ประเมิน | ผู้ประเมิน | ผู้ถูกประเมิน | รายละเอียดการประเมิน | จำนวนผู้ประเมิน | | | | จำนวนผู้ประเมิน | | | การประเมิน | | หมายเหตุ |
|---------------|------------|---------------|----------------------|-----------------|-------|-------|-------|-----------------|-------|-------|------------|-------|----------|
| | | | | จำนวน | จำนวน | จำนวน | จำนวน | จำนวน | จำนวน | จำนวน | จำนวน | จำนวน | |
| ปี 2532 | นาย... | นาง... | นาง... | ... | ... | ... | ... | ... | ... | ... | ... | ... | ... |
| | | | | ... | ... | ... | ... | ... | ... | ... | ... | ... | |
| | | | | ... | ... | ... | ... | ... | ... | ... | ... | ... | |
| | | | | ... | ... | ... | ... | ... | ... | ... | ... | ... | |
| ปี 2534 | นาย... | นาง... | นาง... | ... | ... | ... | ... | ... | ... | ... | ... | ... | ... |
| | | | | ... | ... | ... | ... | ... | ... | ... | ... | ... | |
| | | | | ... | ... | ... | ... | ... | ... | ... | ... | ... | |
| | | | | ... | ... | ... | ... | ... | ... | ... | ... | ... | |






หนังสือรับรองการทำประโยชน์



Grandchildren's mal




BORA-3.2-02-2559





หนังสือรับรองการทำประโยชน์



สรุปผลการดำเนินงาน

| ข้อมูลเบื้องต้น | ประเภทการ จัดระเบียบ | ผู้ รับผิดชอบ | ผู้ รับผิดชอบ | จำนวนติดตามสัญญา | | จำนวนติดตามผล | | ผลการดำเนินงาน | | | ผู้ รับผิดชอบ |
|-------------------|-------------------------|------------------|------------------|------------------|----------------|---------------|-----------|----------------|----|----|------------------|
| | | | | ราย วัน | ราย สัปดาห์ | ราย เดือน | ราย ปี | เพิ่ม | คง | ลด | |
| วันที่ 20 พฤษภาคม | ให้ | นาย... | นาย... | 3 | 2 | 33 | - | - | - | - | นางสาว... |
| พ.ศ. 2552 | | | | | | | | | | | |


ภาพการไปดูงานของแกนนำและชาวบ้านผู้คัดค้าน ณ โรงโม่ ทรายทองอันตา จังหวัดตรัง














๑๙๘ หมู่ที่ ๖ ตำบลควนโดน

อำเภอควนโดน จังหวัดสตูล

๙๑๑๖๐

เลขที่รับ 1011

วันที่ 30 เม.ย. 2562

๒๙ เมษายน ๒๕๖๒

เรื่อง ขอสับสนุนการขอประทานบัตร คำขอประทานบัตรที่ ๔/๒๕๕๙ ของ บริษัท ภูทองอันตา จำกัด

เรียน อุตสาหกรรมจังหวัดสตูล

สิ่งที่ส่งมาด้วย ภาพผู้สับสนุนให้มีการขอประทานบัตร ฯ

จำนวน ๑ ชุด

ตามที่มีคนกลุ่มหนึ่ง ซึ่งอ้างว่าเป็นผู้ได้รับผลกระทบจากการขอประทานบัตร คำขอประทานบัตรที่ ๔/๒๕๕๙ ของ บริษัท ภูทองอันตา จำกัด ขอเข้าพบผู้ว่าราชการจังหวัดสตูลและอุตสาหกรรมจังหวัดสตูล ในวันที่ ๒๖ เมษายน ๒๕๖๒ เพื่อยืนยันหนังสือคัดค้านและขอให้มีการจัดรับฟังความคิดเห็น เมื่อวันที่ ๑๘ เมษายน ๒๕๖๒ เป็นโมฆะ นั้น

ข้าพเจ้าในฐานะผู้นำชุมชนของ หมู่ที่ ๖ หมู่ที่ ๙ ตำบลควนโดน และหมู่ที่ ๗ ตำบลทุ่งนัย ซึ่งทั้ง ๓ หมู่บ้านได้ตั้งอยู่รอบๆ เขาโต๊ะกระรัง ขอยืนยันว่าบริษัทภูทองอันตาได้ดำเนินการตามระเบียบข้อกฎหมายทุกประการ และประชาชนส่วนใหญ่เห็นด้วยกับการขอประทานบัตร ฯ โดยผลการทำประชาคมใน วันที่ ๑๘ เมษายน ๒๕๖๒ นั้น ปรากฏว่า มีผู้เห็นด้วย ๑,๔๖๑ คน จากผู้เข้าร่วมทำประชาชนทั้งหมด ๑,๕๑๒ คน คิดเป็นร้อยละ ๙๖.๖๓ ทั้งนี้ ถ้าบริษัทภูทองอันตา ได้รับประทานบัตรฯ แล้วจะสามารถสร้างงานให้กับประชาชนในพื้นที่ให้มีรายได้โดยไม่ต้องออกไปทำงานไกลบ้าน อีกทั้งสวัสดิการต่างๆ ที่ชุมชนจะได้รับ ไม่ว่าจะเป็นงบประมาณสนับสนุนเพื่อพัฒนาชุมชน หรือสนับสนุนเพื่อส่งเสริมด้านสุขภาพของประชาชนในพื้นที่ล้วนแล้วแต่จะส่งผลให้ประชาชนมีคุณภาพชีวิตดีขึ้น

นอกจากนี้จากข้อมูลอุตสาหกรรมจังหวัดสตูลพบว่า จังหวัดสตูลกำลังขาดแคลนหิน ต้องนำเข้าจากต่างจังหวัด ทำให้หินในจังหวัดสตูลมีราคาสูงกว่าจังหวัดใกล้เคียง ประกอบกับขณะนี้จังหวัดสตูลกำลังจะได้พัฒนาเป็นเมืองเปิด และในโครงการต่างๆ ที่จะต้องพัฒนาก็จำเป็นต้องใช้หินเป็นจำนวนมาก ซึ่งถ้าจังหวัดสตูลมีแหล่งหินเพิ่มขึ้นก็จะทำให้มีปริมาณหินที่เพียงพอกับความต้องการ ไม่ต้องนำเข้าหินจากจังหวัดอื่น ซึ่งส่งผลให้ราคาหินลดลง ประชาชนและหน่วยงานต่างๆ สามารถประหยัดงบประมาณได้มากขึ้น

จากเหตุผลข้างต้น ข้าพเจ้าขอยืนยันว่าประชาชนส่วนใหญ่ในพื้นที่รอบบริเวณเขาโต๊ะกระรังเห็นด้วยและสนับสนุนการการขอประทานบัตร คำขอประทานบัตรที่ ๔/๒๕๕๙ ของ บริษัท ภูทองอันตา จำกัด และไม่มีเหตุผลความจำเป็นที่จะให้การจัดทำประชาคมในวันที่ ๑๘ เมษายน ๒๕๖๒ มีผลเป็นโมฆะ

จึงเรียนมาเพื่อโปรดทราบและพิจารณา

ขอแสดงความนับถือ

[Redacted Signature]

[Redacted Signature]

กำนันตำบลควนโดน

คอเต็บประจักษ์ยศ หมู่ที่ ๖ บ้านหัวสะพานเหล็ก

เพื่อโปรดทราบ

เพื่อพิจารณา/สั่งการ

☐ ทก.นค.

☒ ทก.พร.

☐ ทก.อ.

☐ ทก.สอ.

ชื่อผู้รับ

ผู้รับ


อุตสาหกรรมจังหวัดสตูล

ชื่อผู้รับ

๓๓ ๖.๑.๗.๒๒




ผู้ใหญ่บ้าน หมู่ที่ ๙ ตำบลควนโดน



ผู้ช่วยผู้ใหญ่บ้าน หมู่ที่ ๙ ตำบลควนโดน




ผู้ใหญ่บ้าน หมู่ที่ ๗ ตำบลทุ่งนุ้ย





ผู้นำชุมชน หมู่ที่ ๗ ตำบลทุ่งนุ้ย

ภาพผู้สนับสนุนให้มีการขอประทานบัตร ของ บริษัท ภูทองอันดา จำกัด



ภาพผู้สนับสนุนให้มีการขอประทานบัตร ของ บริษัท ภูทองอันดา จำกัด





2020

การรับฟังความคิดเห็นของ บจก.กุทองอันดา

| ที่อยู่ | จำนวนรายชื่อ ทั้งหมด | จำนวน ผู้เข้าร่วม | จำนวนผู้ คัดค้าน |
|----------------|-------------------------|----------------------|---------------------|
| ม.6 ต.ควนโดน | 881 | 728 | - |
| ม.9 ต.ควนโดน | 358 | 204 | 49 |
| ม.7 ต.ทุ่งนุ้ย | 922 | 580 | 2 |
| รวม | 2,161 | 1,512 | 51 |



ภาคผนวก ก-16
ผลการลงมติประชามยกเล็กป่าชุมชน

ผลการลงมติประชาคมยกเลิกป่าชุมชนบ้านเกาะใหญ่

หมู่ที่ ๘ ตำบลทุ่งนุ้ย อำเภอกวนกาหลง จังหวัดสตูล

วันอาทิตย์ที่ ๖ ตุลาคม ๒๕๖๒

| | | |
|---------------------------|-----|----|
| จำนวนผู้เข้าร่วมทำประชาคม | ๐๙๔ | คน |
| เห็นด้วย | ๒๑๘ | คน |
| ไม่เห็นด้วย | ๑๕๐ | คน |
| ผู้ไม่ประสงค์จะลงคะแนน | ๒๒ | คน |
| บัตรเสีย | ๑ | คน |

ลงชื่อ

ผู้ใหญ่บ้านหมู่ที่ ๘ ตำบลทุ่งนุ้ย

ลงชื่อ

อิหม่ามประจำมัสยิดบ้านเกาะใหญ่

ลงชื่อ

รองประธานกรรมการบริหารจัดการป่าชุมชน

รายงานการประชุมคณะกรรมการบริหารป่าชุมชนบ้านเกาะใหญ่

วันพุธที่ 21 กันยายน 2562

ณ ที่ทำการผู้ใหญ่บ้านหมู่ที่ ๗ บ้านเกาะใหญ่
ตำบลทุ่งน้อย อำเภอชนบท จังหวัดสุรินทร์

ผู้เข้าร่วมประชุม

| ที่ | ชื่อ - สกุล | ตำแหน่ง | ลายมือชื่อ | หมายเหตุ |
|-----|-------------|---------------|------------|----------|
| 1. | | ประธานกรรมการ | | |
| 2. | | รองประธาน | | |
| 3. | | กรรมการ | | |
| 4. | | กรรมการ | | |
| 5. | | กรรมการ | | |
| 6. | | กรรมการ | | |
| 7. | | กรรมการ | | |
| 8. | | กรรมการ | | |
| 9. | | กรรมการ | | |
| 10. | | กรรมการ | | |
| 11. | | เหรัญญิก | | |
| 12. | | เลขานุการ | | |

เริ่มประชุม เวลา 19.00 น.

ระเบียบการที่ 1 แจ้งเพื่อทราบ

ไม่มี

ระเบียบการที่ 2 เรื่องรับรองรายงานการประชุม

ไม่มี

ระเบียบบวระที่ 3 เรื่องสืบเนื่อง

ไม่มี

ระเบียบบวระที่ 4 เรื่องเล่นเพื่อพิจารณา

เนื่องจากบริษัททงอันตา จำกัด ได้มาขอประทานบัตร
เหมืองแร่หินบริเวณเขาไต่กรัง ซึ่งติดพื้นที่ของป่าชุมชนบ้าน
เกาะใหญ่ด้วย - ประธานจึงได้เชิญคณะกรรมการมาประชุมเพื่อลง
มติว่าเห็นด้วยกับกรขอยกเลิกป่าชุมชนบ้านเกาะใหญ่หรือไม่
ถ้าเห็นด้วยจะได้ดำเนินการทำประชาคมเพื่อให้ชาวบ้านลง
มติต่อไป

มติที่ประชุม

เห็นด้วย และให้ดำเนินการจัดทำประชาคมในวันอาทิตย์
ที่ 6 ตุลาคม 2562 เวลา 14.00 น.

ระเบียบบวระที่ 5 เรื่องเพื่อทราบ


ไม่มี

ระเบียบบวระที่ 6 เรื่องอื่นๆ

ไม่มี


เลิกประชุม เวลา 20.15 น.

ลงชื่อ



ผู้ตรวจงานการประชุม

ลงชื่อ



ผู้ตรวจงานการประชุม

รายงานการประชุมหมู่บ้านประจำเดือน ตุลาคม
หมู่ที่ ๑ ตำบลทุ่งน้อย อำเภอดงนาครี จังหวัดสุพรรณบุรี
ครั้งที่ 10/2562 วันที่ ๖ ตุลาคม ๒๕๖๒ เวลา 12.00 น.
ณ. มัสยิดอิสลามวัดบ้านใหม่

ผู้เข้าร่วมประชุม

เริ่มประชุมเวลา 12.00 น.

เมื่อที่ประชุมพร้อมแล้ว นาย [REDACTED] เป็นประธานเปิดประชุม
ตามระเบียบงานราชการประชุมดังนี้

ระเบียบวาระที่ 1 เรื่องที่ประธานแจ้งที่ประชุมทราบ

1.1 กิจกรรมการตรวจเขกดำเนินวันอังคารที่ ๑ ตุลาคม ๒๕๖๒

1.2 เรื่องข่าสดุดี

1.3 เรื่องแจ้งข่าวทราบจากหน่วยงานราชการต่าง ๆ ให้ที่ประชุม
ทราบเพื่อการรับรู้ข่าวสาร

1.4 เรื่องเฝ้าระวังบุคคลแปลกหน้าที่เข้ามาอยู่ในหมู่บ้าน

ระเบียบวาระที่ 2 รับรองรายงานการประชุมครั้งที่ ๑/๒๕๖๒
รับรอง

ระเบียบวาระที่ 3 ติดตามผลการประชุมครั้งที่ ๑/๒๕๖๒

-ไม่มี-

ระเบียบวาระที่ 4 เรื่องเสนอเพื่อทราบ

ระดมทุนครั้งที่ 5 เรื่องเสนอเพื่อพิจารณา


เนื่องจากบริษัท ลูทอกรันดา จำกัด ได้มาขอประทานบัตรเหมืองแร่ที่
บริเวณเขาไต้ระกั้ง ซึ่งติดพื้นที่ของป่าชุมชนบ้านเกาะใหญ่ ประธานจึงมีมติเพื่อ
ถามเห็นจากชาวบ้านเพื่อการเห็นชอบหรือไม่เห็นชอบโดยให้วิธีลงคะแนนเพื่อให้
ชาวบ้านลงความเห็น การขอยกเลิกป่าชุมชน

มติที่ประชุม เห็นชอบ ให้มีการยกเลิกป่าชุมชน ที่มีบริเวณติดกับเขาไต้ระก

ระดมทุนครั้งที่ 6 เรื่องอื่นๆ
ไม่มี -


ปิดประชุมเวลา 17.00 น.

ลงชื่อ



ผู้ตรวจงานการประชุม

ลงชื่อ



ผู้ตรวจงานการประชุม

ใบลงทะเบียนเวทีประชาคมตำบลแม่มโนล

ณ. มัสยิดอียาตุคตินิยะห์ วันที่ 6 ตุลาคม 2562 เวลา 14.00 น.

| ลำดับ | ชื่อ-สกุล | ที่อยู่ | ลงชื่อ |
|-------|-----------|---------|--------|
| 1 | | | |
| 2 | | | |
| 3 | | | |
| 4 | | | |
| 5 | | | |
| 6 | | | |
| 7 | | | |
| 8 | | | |
| 9 | | | |
| 10 | | | |
| 11 | | | |
| 12 | | | |
| 13 | | | |
| 14 | | | |
| 15 | | | |
| 16 | | | |
| 17 | | | |
| 18 | | | |
| 19 | | | |
| 20 | | | |
| 21 | | | |
| 22 | | | |
| 23 | | | |
| 24 | | | |
| 25 | | | |
| 26 | | | |
| 27 | | | |
| 28 | | | |
| 29 | | | |

ใบลงทะเบียนเวทีประชาคมบ้านกล้วยใหม่

ณ. มัสยิดอิตายาตุคตินิยะห์ วันที่ 6 ตุลาคม 2562 เวลา 14.00 น.

| ลำดับ | ชื่อ-สกุล | ที่อยู่ | ลงชื่อ |
|-------|-----------|---------|--------|
| 30 | | | |
| 31 | | | |
| 32 | | | |
| 33 | | | |
| 34 | | | |
| 35 | | | |
| 36 | | | |
| 37 | | | |
| 38 | | | |
| 39 | | | |
| 40 | | | |
| 41 | | | |
| 42 | | | |
| 43 | | | |
| 44 | | | |
| 45 | | | |
| 46 | | | |
| 47 | | | |
| 48 | | | |
| 49 | | | |
| 50 | | | |
| 51 | | | |
| 52 | | | |
| 53 | | | |
| 54 | | | |
| 55 | | | |
| 56 | | | |
| 57 | | | |
| 58 | | | |

ใบลงทะเบียนเวทีประชาคมบ้านเกาะใหญ่

ณ. มัสยิดอิตาบาตุคตินิยะห์ วันที่ 6 ตุลาคม 2562 เวลา 14.00 น.

| | ลำดับ | ชื่อ-สกุล | ที่อยู่ | ลงชื่อ |
|------|-------|-----------|---------|--------|
| 59 | 30 | | | |
| ✓ 60 | 31 | | | |
| 61 | 32 | | | |
| 62 | 33 | | | |
| 63 | 34 | | | |
| 64 | 35 | | | |
| 65 | 36 | | | |
| 66 | 37 | | | |
| 67 | 38 | | | |
| 68 | 39 | | | |
| 69 | 40 | | | |
| 70 | 41 | | | |
| 71 | 42 | | | |
| 72 | 43 | | | |
| 73 | 44 | | | |
| 74 | 45 | | | |
| 75 | 46 | | | |
| 76 | 47 | | | |
| 77 | 48 | | | |
| 78 | 49 | | | |
| 79 | 50 | | | |
| 80 | 51 | | | |
| 81 | 52 | | | |
| 82 | 53 | | | |
| 83 | 54 | | | |
| 84 | 55 | | | |
| 85 | 56 | | | |
| 86 | 57 | | | |
| 87 | 58 | | | |

ใบลงทะเบียนเวทีประชาคมบ้านเกาะใหญ่

ณ. มัสยิดอีดาเยตุคตินียะห์ วันที่ 6 ตุลาคม 2562 เวลา 14.00 น.

| ลำดับ | ชื่อ-สกุล | ที่อยู่ | ลงชื่อ |
|-------|-----------|---------|--------|
| 24 | | | |
| 25 | | | |
| 26 | | | |
| 27 | | | |
| 28 | | | |
| 29 | | | |
| 30 | | | |
| 31 | | | |
| 32 | | | |
| 33 | | | |
| 34 | | | |
| ✓ 35 | | | |
| 36 | | | |
| 27 | | | |
| 38 | | | |
| 39 | | | |
| 40 | | | |
| 41 | | | |
| 42 | | | |
| 43 | | | |
| 44 | | | |
| 45 | | | |
| 46 | | | |
| 47 | | | |
| 48 | | | |
| 49 | | | |
| 50 | | | |
| 51 | | | |
| 52 | | | |

16 20

ใบลงทะเบียนเวทีประชาคมบ้านเกาะใหญ่


ณ. มัสยิดอียายาคุดคีนียะห์ วันที่ 6 ตุลาคม 2562 เวลา 14.00 น.

| ลำดับ | ชื่อ-สกุล | ที่อยู่ | ลงชื่อ |
|-------|-----------|---------|--------|
| 1 | | | |
| 2 | | | |
| 3 | | | |
| 4 | | | |
| 5 | | | |
| 6. | | | |
| 7. | | | |
| 8. | | | |
| 9 | | | |
| ✓ 10 | | | |
| 11 | | | |
| 12 | | | |
| 13. | | | |
| 14 | | | |
| 15. | | | |
| 16. | | | |
| 17. | | | |
| 18. | | | |
| ✓ 19. | | | |
| ✓ 20 | | | |
| ✓ 21 | | | |
| ✓ 22 | | | |
| 23 | | | |
| 24 | | | |
| 25 | | | |
| 26 | | | |
| 27 | | | |
| 28 | | | |
| 29 | | | |

145

ใบลงทะเบียนเวทีประชาคมบ้านเกาะใหญ่

ณ. มัสยิดชยดาตุดดินยะห์ วันที่ 6 ตุลาคม 2562 เวลา 14.00 น.

| ลำดับ | ชื่อ-สกุล | ที่อยู่ | ลงชื่อ |
|-------|---|---------|--------|
| |  | | |
| | | | |
| | | | |
| | | | |
| | | | |
| | | | |
| | | | |
| | | | |
| | | | |
| | | | |
| | | | |
| | | | |
| | | | |
| | | | |
| | | | |
| | | | |
| | | | |
| | | | |
| | | | |
| | | | |

ใบลงทะเบียนเวทีประชาคมตำบลบางแคใหญ่


ณ. มัสยิดฮิญาตุลคิมียะห์ วันที่ 6 ตุลาคม 2562 เวลา 14.00 น.

| ลำดับ | ชื่อ-สกุล | ที่อยู่ | ลงชื่อ |
|-------|-----------|---------|--------|
| 1 | | | |
| 2 | | | |
| 3 | | | |
| 4 | | | |
| 5 | | | |
| 6 | | | |
| 7 | | | |
| 8 | | | |
| 9 | | | |
| 10 | | | |
| 11 | | | |
| 12 | | | |
| 13 | | | |
| 14 | | | |
| 15 | | | |
| 16 | | | |
| 17 | | | |
| 18 | | | |
| 19 | | | |
| 20 | | | |
| 21 | | | |
| 22 | | | |
| 23 | | | |

203




ใบลงทะเบียนเวทีประชาคมบ้านเกาะใหญ่

ณ. มัสยิดฮิคาเยาตุคตินิยะห์ วันที่ 6 ตุลาคม 2562 เวลา 14.00 น.

| ลำดับ | ชื่อ-สกุล | ที่อยู่ |
|-------|---|---------|
| |  | |
| | | |
| | | |
| | | |
| | | |
| | | |
| | | |
| | | |
| | | |
| | | |
| | | |
| | | |
| | | |
| | | |
| | | |
| | | |
| | | |
| | | |
| | | |
| | | |

ใบลงทะเบียนเวทีประชุมชาวบ้านเลขที่ ๒

ณ. มัสยิดอียาตุคตินิยะห์ วันที่ 6 ตุลาคม 2562 เวลา 14.00 น.

| ลำดับ | ชื่อ-สกุล | ที่อยู่ | ลงชื่อ |
|-------|---|---|---|
| 1 |  |  |  |
| 2 | | | |
| 3 | | | |
| 4 | | | |
| 5 | | | |
| 6 | | | |
| 7 | | | |
| 8 | | | |
| 9 | | | |
| 10 | | | |
| 11 | | | |
| 12 | | | |
| 13 | | | |
| 14 | | | |
| 15 | | | |
| 16 | | | |
| 17 | | | |
| 18 | | | |
| 19 | | | |
| 20 | | | |
| 21 | | | |
| 22 | | | |
| 23 | | | |
| 24 | | | |
| 25 | | | |
| 26 | | | |
| 27 | | | |
| 28 | | | |
| 29 | | | |

260

ใบลงทะเบียนเวทีประชาคมบ้านเกาะใหญ่

ณ. มัสยิดอิตายาคุดคีนียะห์ วันที่ 6 ตุลาคม 2562 เวลา 14.00 น.

| ลำดับ | ชื่อ-สกุล | ที่อยู่ | ลงชื่อ |
|-------|-----------|---------|--------|
| 58 | | | |
| 59 | | | |
| 60 | | | |
| 61 | | | |
| 62 | | | |
| 63 | | | |
| 64 | | | |
| 65 | | | |
| 66 | | | |
| 67 | | | |
| 68 | | | |
| 69 | | | |
| 70 | | | |
| 71 | | | |
| 72 | | | |
| 73 | | | |
| 74 | | | |
| 75 | | | |
| 76 | | | |
| 77 | | | |
| 78 | | | |
| 79 | | | |
| 80 | | | |
| 81 | | | |
| 82 | | | |
| 83 | | | |
| 84 | | | |
| 85 | | | |
| 86 | | | |

287

ใบลงทะเบียนเวทีประชาคมบ้านเกาะใหญ่
ณ. มัสยิดฮิญาตุลคีนียะห์ วันที่ 6 ตุลาคม 2562 เวลา 14.00 น.

ณ. มัสยิดอียิปดาตุดตินิกะห์ วันที่ 6 ตุลาคม 2562 เวลา 14.00 น.



307


ณ. มัสยิดฮิดายาตุคดียันยะห์ วันที่ 6 ตุลาคม 2562 เวลา 14.00 น.

ณ. มัสยิดฮิดายาตุคคีนียะห์ วันที่ 6 ตุลาคม 2562 เวลา 14.00 น.





325


ภาพการประชุมประชาคม
ยกเลิกป่าชุมชนบ้านเกาะใหญ่ หมู่ที่ ๗ ตำบลทุ่งน้อย อำเภอควนกาหลง จังหวัดสตูล











ภาคผนวก ก-17
พระราชบัญญัติป่าชุมชน พ.ศ.2562



พระราชบัญญัติ

ป่าชุมชน

พ.ศ. ๒๕๖๒

พระบาทสมเด็จพระปรเมนทรรามาธิบดีศรีสินทรมหาวชิราลงกรณ

พระวชิรเกล้าเจ้าอยู่หัว

ให้ไว้ ณ วันที่ ๒๔ พฤษภาคม พ.ศ. ๒๕๖๒

เป็นปีที่ ๔ ในรัชกาลปัจจุบัน

พระบาทสมเด็จพระปรเมนทรรามาธิบดีศรีสินทรมหาวชิราลงกรณ พระวชิรเกล้าเจ้าอยู่หัว
มีพระบรมราชโองการโปรดเกล้าฯ ให้ประกาศว่า

โดยที่เป็นการสมควรมีกฎหมายว่าด้วยป่าชุมชน

พระราชบัญญัตินี้มีบทบัญญัติบางประการเกี่ยวกับการจำกัดสิทธิและเสรีภาพของบุคคล
ซึ่งมาตรา ๒๖ ประกอบกับมาตรา ๒๘ มาตรา ๓๗ และมาตรา ๔๓ (๒) ของรัฐธรรมนูญแห่ง
ราชอาณาจักรไทย บัญญัติให้กระทำได้โดยอาศัยอำนาจตามบทบัญญัติแห่งกฎหมาย

เหตุผลและความจำเป็นในการจำกัดสิทธิและเสรีภาพของบุคคลตามพระราชบัญญัตินี้ เพื่อส่งเสริม
ให้ชุมชนได้ร่วมกับรัฐในการบริหารจัดการทรัพยากรธรรมชาติในป่าชุมชนให้เป็นไปอย่างมีประสิทธิภาพ
อันจะส่งผลให้ทรัพยากรธรรมชาติ สิ่งแวดล้อม และความหลากหลายทางชีวภาพของประเทศมีความสมบูรณ์
และยั่งยืน ซึ่งการตราพระราชบัญญัตินี้สอดคล้องกับเจตนารมณ์ที่บัญญัติไว้ในมาตรา ๒๖ ของรัฐธรรมนูญ
แห่งราชอาณาจักรไทยแล้ว

จึงทรงพระกรุณาโปรดเกล้าฯ ให้ตราพระราชบัญญัติขึ้นไว้โดยคำแนะนำและยินยอมของ
สภานิติบัญญัติแห่งชาติทำหน้าที่รัฐสภา ดังต่อไปนี้

มาตรา ๑ พระราชบัญญัตินี้เรียกว่า “พระราชบัญญัติป่าชุมชน พ.ศ. ๒๕๖๒”

มาตรา ๒ พระราชบัญญัตินี้ให้ใช้บังคับตั้งแต่วันถัดจากวันประกาศในราชกิจจานุเบกษา เป็นต้นไป เว้นแต่บทบัญญัติในหมวด ๔ หมวด ๕ หมวด ๖ หมวด ๗ และหมวด ๘ และมาตรา ๙๗ มาตรา ๙๘ มาตรา ๙๙ มาตรา ๑๐๐ มาตรา ๑๐๑ มาตรา ๑๐๒ และมาตรา ๑๐๓ ให้ใช้บังคับเมื่อพ้นกำหนดหนึ่งร้อยแปดสิบวันนับแต่วันประกาศในราชกิจจานุเบกษาเป็นต้นไป

มาตรา ๓ บทบัญญัติแห่งพระราชบัญญัตินี้มุ่งหมายให้บุคคลและชุมชนได้ประโยชน์จาก ป่าชุมชน เกิดเจตคติในการดูแลรักษาและจัดการป่าชุมชนร่วมกับรัฐ เพื่อป้องกันการตัดไม้โดยผิดกฎหมาย และการบุกรุกทำลายพื้นที่ป่า เพื่อรักษาและฟื้นฟูทรัพยากรธรรมชาติ สิ่งแวดล้อม และความหลากหลายทางชีวภาพในป่าให้อยู่ในสภาพที่สมบูรณ์และคงอยู่เป็นมรดกทางธรรมชาติของประเทศและของมนุษยชาติ สืบไป และมุ่งหมายเพื่อกำหนดสาระแห่งสิทธิของบุคคลและชุมชนในการอนุรักษ์ พื้นที่ จัดการ บำรุงรักษา ตลอดจนใช้ประโยชน์จากทรัพยากรธรรมชาติ สิ่งแวดล้อม และความหลากหลายทางชีวภาพ อย่างสมดุล และยั่งยืนตามที่รัฐธรรมนูญแห่งราชอาณาจักรไทยบัญญัติรับรอง

มาตรา ๔ ในพระราชบัญญัตินี้

“ป่าชุมชน” หมายความว่า ป่านอกเขตป่าอนุรักษ์หรือพื้นที่อื่นของรัฐนอกเขตป่าอนุรักษ์ ที่ได้รับอนุมัติให้จัดตั้งเป็นป่าชุมชน โดยชุมชนร่วมกับรัฐในการอนุรักษ์ พื้นที่ จัดการ บำรุงรักษา ตลอดจนใช้ประโยชน์จากทรัพยากรธรรมชาติ สิ่งแวดล้อม และความหลากหลายทางชีวภาพในป่าชุมชน อย่างสมดุลและยั่งยืนตามพระราชบัญญัตินี้

“ชุมชน” หมายความว่า กลุ่มประชาชนที่รวมตัวกันโดยมีวัตถุประสงค์หรือผลประโยชน์ร่วมกัน เพื่อทำกิจกรรมอันชอบด้วยกฎหมาย รวมทั้งช่วยเหลือหรือสนับสนุนการดำเนินการใด ๆ อันเป็น ประโยชน์ร่วมกันของประชาชนในชุมชนนั้น โดยมีการรวมตัวกันอย่างต่อเนื่อง มีระบบบริหารจัดการ ในรูปของคณะบุคคลและมีการแสดงเจตนาแทนชุมชนได้

“เขตป่าอนุรักษ์” หมายความว่า เขตอุทยานแห่งชาติตามกฎหมายว่าด้วยอุทยานแห่งชาติ เขตรักษาพันธุ์สัตว์ป่าและเขตห้ามล่าสัตว์ป่าตามกฎหมายว่าด้วยการสงวนและคุ้มครองสัตว์ป่า หรือ เขตพื้นที่อื่นใดที่มีคุณค่าทางธรรมชาติ หรือคุณค่าอื่นอันควรแก่การอนุรักษ์หรือรักษาคุณภาพสิ่งแวดล้อม ตามที่กำหนดในกฎกระทรวง

“ไม้” หมายความว่า ไม้ทุกชนิดทั้งที่เป็นต้น กอ หรือเถา ไม่ว่ายังยืนต้นหรือล้มลงแล้ว ทั้งที่มีชีวิตหรือไม่มีชีวิต และให้หมายความรวมถึงราก ปุ่ม ตอ หน่อ กิ่ง ตา หัว เหง้า เศษ ปลาย หรือส่วนหนึ่งส่วนใดของไม้ ไม่ว่าจะถูกตัด ฟัน เลื่อย ผ่า ถาก ทอน ขุด หรือกระทำโดยวิธีการอื่นใด

“ใช้ประโยชน์จากไม้” หมายความว่า ตัด ฟัน กาน โคน ลิด เลื่อย ผ่า ถาก ทอน ขุด หรือชักลากไม้ที่มีอยู่ในป่าชุมชนหรือนำไม้ที่มีอยู่ในป่าชุมชนออกจากป่าชุมชนด้วยประการใด ๆ

“ไม้ทรงคุณค่า” หมายความว่า ไม้หวงห้ามตามกฎหมายว่าด้วยป่าไม้ และให้หมายความรวมถึงไม้อื่นใดที่ควรค่าแก่การอนุรักษ์ให้คงอยู่ต่อไปตามลักษณะหรือชนิดที่กำหนดในกฎกระทรวง

“ของป่า” หมายความว่า สิ่งต่าง ๆ ที่เกิดขึ้นหรือมีอยู่ในป่าชุมชน เป็นต้นว่า

- (๑) ฟืน ถ่านไม้ ไม้ไผ่ เปลือกไม้ ใบไม้ ดอกไม้ เมล็ด ผลไม้ หน่อไม้ ชัน และยางไม้
- (๒) หญ้า อ้อ พง แคม ปรีอ คา กก กระจุต กูด เห็ด และพืชอื่น
- (๓) ครั่ง รังผึ้ง น้ำผึ้ง ขี้ผึ้ง มูลค้างคาว

(๔) สัตว์บก สัตว์น้ำ สัตว์ครึ่งบกครึ่งน้ำ สัตว์ปีก แมลง รวมทั้งไข่ของแมลงที่ไม่ใช่สัตว์ป่าสงวนหรือสัตว์ป่าคุ้มครองตามกฎหมายว่าด้วยการสงวนและคุ้มครองสัตว์ป่า

(๕) ดิน หิน กรวด และทราย ที่ไม่ใช่แร่ตามกฎหมายว่าด้วยแร่

“พืน” หมายความว่า เศษไม้ ปลายไม้ หรือไม้ล้มขนอนอนไพรตามธรรมชาติ อันมีลักษณะและคุณภาพเหมาะสมที่จะใช้เป็นเชื้อเพลิงยิ่งกว่าใช้ประโยชน์อย่างอื่น

“ความหลากหลายทางชีวภาพ” หมายความว่า ความหลากหลายของสิ่งมีชีวิตทั้งมวล และให้หมายความรวมถึงความหลากหลายทางพันธุกรรม ทางชนิดพันธุ์ และทางระบบนิเวศอันเป็นถิ่นกำเนิดของสิ่งมีชีวิตเหล่านั้น

“สมาชิกป่าชุมชน” หมายความว่า สมาชิกของป่าชุมชนที่ได้จัดตั้งตามพระราชบัญญัตินี้

“เครือข่ายป่าชุมชน” หมายความว่า การรวมตัวกันของคณะกรรมการจัดการป่าชุมชนหรือสมาชิกป่าชุมชนของป่าชุมชนต่าง ๆ โดยมีเป้าหมายร่วมกัน เพื่อเรียนรู้ สร้างความเข้าใจ และแลกเปลี่ยนประสบการณ์ เพื่อนำไปสู่การจัดการป่าชุมชนร่วมกันอย่างยั่งยืนและได้มีการจัดแจ้งการเป็นเครือข่ายป่าชุมชนต่อกรมป่าไม้ตามระเบียบที่อธิบดีกำหนด

“ทรัพย์สินส่วนกลาง” หมายความว่า เงินและทรัพย์สินที่ได้มาเพื่อใช้ในการจัดการป่าชุมชน ไม้ที่สมาชิกป่าชุมชนร่วมกันปลูกในบริเวณเพื่อการใช้ประโยชน์ และทรัพย์สินที่สมาชิกป่าชุมชนร่วมกันจัดทำในการจัดการป่าชุมชน

“องค์กรภาคประชาสังคม” หมายความว่า องค์กรที่ได้จดทะเบียนเป็นนิติบุคคลที่มีวัตถุประสงค์ด้านการคุ้มครองสิ่งแวดล้อมและอนุรักษ์ทรัพยากรธรรมชาติ หรือองค์กรอื่นที่ไม่ได้เป็นนิติบุคคลแต่มีผลงานด้านการคุ้มครองสิ่งแวดล้อมและอนุรักษ์ทรัพยากรธรรมชาติอย่างต่อเนื่องเป็นที่ประจักษ์ ทั้งนี้ โดยมิได้มีการหาผลกำไรหรือรายได้มาแบ่งปันกัน และได้มีการจัดแจ้งเป็นองค์กรภาคประชาสังคมต่อกรมป่าไม้ตามระเบียบที่อธิบดีกำหนด

“คณะกรรมการนโยบาย” หมายความว่า คณะกรรมการนโยบายป่าชุมชน

“เจ้าหน้าที่ป่าชุมชน” หมายความว่า ผู้ซึ่งคณะกรรมการป่าชุมชนประจำจังหวัดแต่งตั้งจากสมาชิกป่าชุมชนซึ่งได้รับการเสนอชื่อโดยคณะกรรมการจัดการป่าชุมชน หรือแต่งตั้งจากเจ้าหน้าที่ของกรมป่าไม้หรือหน่วยงานของรัฐที่เกี่ยวข้อง ให้เป็นเจ้าหน้าที่ป่าชุมชนเพื่อปฏิบัติการตามพระราชบัญญัตินี้

“พนักงานเจ้าหน้าที่” หมายความว่า ผู้ซึ่งรัฐมนตรีแต่งตั้งให้ปฏิบัติการตามพระราชบัญญัตินี้

“อธิบดี” หมายความว่า อธิบดีกรมป่าไม้

“รัฐมนตรี” หมายความว่า รัฐมนตรีผู้รักษาการตามพระราชบัญญัตินี้

มาตรา ๕ ให้รัฐมนตรีว่าการกระทรวงทรัพยากรธรรมชาติและสิ่งแวดล้อมรักษาการตามพระราชบัญญัตินี้ และให้มีอำนาจแต่งตั้งพนักงานเจ้าหน้าที่กับออกกฎกระทรวงและประกาศเพื่อปฏิบัติการตามพระราชบัญญัตินี้

กฎกระทรวงและประกาศนั้น เมื่อได้ประกาศในราชกิจจานุเบกษาแล้วให้ใช้บังคับได้

หมวด ๑

บททั่วไป

มาตรา ๖ เพื่อส่งเสริมให้ชุมชนได้ร่วมกับรัฐในการอนุรักษ์ ฟื้นฟู จัดการ บำรุงรักษา ตลอดจนใช้ประโยชน์จากทรัพยากรธรรมชาติ สิ่งแวดล้อม และความหลากหลายทางชีวภาพอย่างสมดุล และยั่งยืนในรูปแบบของป่าชุมชน โดยป่าชุมชนต้องจัดตั้งขึ้นเพื่อวัตถุประสงค์ ดังต่อไปนี้

(๑) การอนุรักษ์ทรัพยากรธรรมชาติ สิ่งแวดล้อม และความหลากหลายทางชีวภาพ

(๒) การฟื้นฟูพื้นที่ป่าในเขตป่าชุมชนโดยการปลูกป่าทดแทน

(๓) การเสริมสร้างความร่วมมือทุกภาคส่วนในการจัดการป่าชุมชน

(๔) การส่งเสริมวัฒนธรรมประเพณีที่หลากหลายของชุมชนในการอนุรักษ์ การฟื้นฟู การพัฒนา การควบคุมดูแล และการใช้ทรัพยากรธรรมชาติในป่าชุมชน

(๕) การใช้ประโยชน์จากทรัพยากรธรรมชาติในป่าชุมชนอย่างสมดุลและยั่งยืน

มาตรา ๗ การจัดตั้งป่าชุมชนในพื้นที่ป่าหรือพื้นที่อื่นของรัฐตามพระราชบัญญัตินี้ไม่มีผลเป็นการเปลี่ยนแปลงเขตหรือเพิกถอนพื้นที่ป่า หรือเปลี่ยนแปลงสถานะหรืออนสภาพพื้นที่อื่นของรัฐที่นำมาจัดตั้งเป็นป่าชุมชน และมีให้นำกฎหมายว่าด้วยป่าไม้และกฎหมายว่าด้วยป่าสงวนแห่งชาติมาใช้บังคับเป็นการชั่วคราวจนกว่าจะมีการเพิกถอนป่าชุมชน โดยให้ใช้ระเบียบที่คณะกรรมการนโยบายกำหนดตามมาตรา ๑๘ แทน เว้นแต่พระราชบัญญัตินี้จะบัญญัติไว้เป็นอย่างอื่น

มาตรา ๘ การจัดตั้งป่าชุมชนในพื้นที่อื่นของรัฐ ให้เป็นไปตามที่กำหนดในพระราชกฤษฎีกา พระราชกฤษฎีกาตามวรรคหนึ่งอย่างน้อยต้องกำหนดคุณสมบัติและลักษณะต้องห้ามของผู้ขอ จัดตั้งป่าชุมชน สมาชิกป่าชุมชน กรรมการจัดการป่าชุมชน และเจ้าหน้าที่ป่าชุมชน รวมทั้งหลักเกณฑ์ วิธีการ และเงื่อนไขในการจัดตั้งป่าชุมชน การจัดการป่าชุมชน การควบคุมดูแลป่าชุมชน การเพิกถอน ป่าชุมชน และการอื่นที่จำเป็น

หมวด ๒

คณะกรรมการนโยบายป่าชุมชน

มาตรา ๙ ให้มีคณะกรรมการคณะหนึ่ง เรียกว่า “คณะกรรมการนโยบายป่าชุมชน” ประกอบด้วย

- (๑) รองนายกรัฐมนตรีซึ่งนายกรัฐมนตรีมอบหมาย เป็นประธานกรรมการ
- (๒) รัฐมนตรีว่าการกระทรวงทรัพยากรธรรมชาติและสิ่งแวดล้อม เป็นรองประธานกรรมการ
- (๓) กรรมการโดยตำแหน่ง ได้แก่ ปลัดกระทรวงกลาโหม ปลัดกระทรวงทรัพยากรธรรมชาติและสิ่งแวดล้อม เลขาธิการสำนักงานการปฏิรูปที่ดินเพื่อเกษตรกรรม เลขาธิการสำนักงานทรัพยากรน้ำ แห่งชาติ อธิบดีกรมทรัพยากรทางทะเลและชายฝั่ง อธิบดีกรมที่ดิน อธิบดีกรมธนารักษ์ อธิบดี กรมพัฒนาที่ดิน อธิบดีกรมพัฒนาสังคมและสวัสดิการ อธิบดีกรมส่งเสริมการปกครองท้องถิ่น และ อธิบดีกรมส่งเสริมสหกรณ์

(๔) กรรมการผู้ทรงคุณวุฒิจำนวนไม่เกินแปดคน ซึ่งประธานกรรมการแต่งตั้งจากผู้ได้รับการสรรหาจากกลุ่มผู้ซึ่งมีความรู้ ความเชี่ยวชาญ มีผลงาน และประสบการณ์เกี่ยวกับการจัดการ ทรัพยากรธรรมชาติและสิ่งแวดล้อม หรือมนุษยศาสตร์หรือสังคมศาสตร์ จำนวนไม่เกินสองคน กลุ่มผู้แทนองค์กรภาคประชาสังคม จำนวนไม่เกินสองคน และกลุ่มผู้แทนประธานเครือข่ายป่าชุมชน ระดับจังหวัด จำนวนไม่เกินสี่คน

ให้อธิบดีเป็นกรรมการและเลขานุการ และให้อธิบดีแต่งตั้งข้าราชการของกรมป่าไม้เป็นผู้ช่วย เลขานุการคณะกรรมการนโยบายได้ตามความจำเป็น

มาตรา ๑๐ กรรมการผู้ทรงคุณวุฒิต้องมีคุณสมบัติและไม่มีลักษณะต้องห้าม ดังต่อไปนี้

ก. คุณสมบัติ

- (๑) มีสัญชาติไทย
- (๒) มีอายุไม่ต่ำกว่ายี่สิบห้าปี

(๓) มีความรู้ ความเชี่ยวชาญ มีผลงาน และประสบการณ์ที่เกี่ยวข้องกับกิจกรรมที่สอดคล้องกับวัตถุประสงค์ตามมาตรา ๖

ข. ลักษณะต้องห้าม

- (๑) เป็นบุคคลล้มละลายหรือเคยเป็นบุคคลล้มละลายทุจริต
- (๒) เป็นคนไร้ความสามารถหรือคนเสมือนไร้ความสามารถ
- (๓) ติดยาเสพติดให้โทษ
- (๔) เคยได้รับโทษจำคุกโดยคำพิพากษาถึงที่สุดให้จำคุกและพ้นโทษมายังไม่ถึงหนึ่งปีในวันที่ได้รับการสรรหา เว้นแต่ในความผิดอันได้กระทำโดยประมาทหรือความผิดลหุโทษ
- (๕) เคยต้องคำพิพากษาหรือคำสั่งของศาลอันถึงที่สุดให้ทรัพย์สินตกเป็นของแผ่นดินเพราะรื้อขายผิดคดีหรือมีทรัพย์สินเพิ่มขึ้นผิดปกติ
- (๖) เคยถูกไล่ออก ปลดออก ให้ออก หรือเลิกจ้างจากหน่วยงานของรัฐหรือหน่วยงานของเอกชนเพราะทุจริตต่อหน้าที่ หรือประพฤติชั่วอย่างร้ายแรง

มาตรา ๑๑ ให้มีคณะกรรมการสรรหาคณะหนึ่ง ทำหน้าที่สรรหาบุคคลที่สมควรได้รับการแต่งตั้งเป็นกรรมการผู้ทรงคุณวุฒิตามมาตรา ๙ (๔) ประกอบด้วย ผู้แทนกระทรวงทรัพยากรธรรมชาติและสิ่งแวดล้อม ผู้แทนกระทรวงมหาดไทย ผู้แทนสำนักงานคณะกรรมการการอุดมศึกษา และผู้แทนสำนักงานสภาพัฒนาการเศรษฐกิจและสังคมแห่งชาติเป็นกรรมการสรรหา

ให้อธิบดีแต่งตั้งผู้แทนกรมป่าไม้คนหนึ่งเป็นกรรมการสรรหาและเลขานุการ

ให้คณะกรรมการสรรหาเลือกกรรมการสรรหาคนหนึ่งเป็นประธานกรรมการสรรหา

ให้กรมป่าไม้ปฏิบัติหน้าที่เป็นหน่วยธุรการของคณะกรรมการสรรหา

มาตรา ๑๒ ให้คณะกรรมการสรรหาตามมาตรา ๑๑ มีหน้าที่สรรหาและจัดทำบัญชีรายชื่อผู้ทรงคุณวุฒิซึ่งมีคุณสมบัติและไม่มีลักษณะต้องห้ามตามมาตรา ๑๐ ที่มาจากกลุ่มผู้ซึ่งมีความรู้ ความเชี่ยวชาญ มีผลงาน และประสบการณ์เกี่ยวกับการจัดการทรัพยากรธรรมชาติและสิ่งแวดล้อม หรือนุษยศาสตร์หรือสังคมศาสตร์ กลุ่มผู้แทนองค์กรภาคประชาสังคม และกลุ่มผู้แทนประธานเครือข่ายปราชญ์ชนระดับจังหวัด เป็นจำนวนสองเท่าของตำแหน่งกรรมการผู้ทรงคุณวุฒิที่จะมีการแต่งตั้งในแต่ละกลุ่มเสนอประธานกรรมการเพื่อพิจารณาเลือกกรรมการผู้ทรงคุณวุฒิจากบัญชีรายชื่อผู้ทรงคุณวุฒิ

ให้ขึ้นบัญชีรายชื่อผู้ทรงคุณวุฒิที่ประธานกรรมการมิได้เลือกเป็นกรรมการผู้ทรงคุณวุฒิไว้ในบัญชีรายชื่อสำรอง ทั้งนี้ บัญชีรายชื่อสำรองให้ใช้บังคับได้ต่อไปจนกว่าจะมีการสรรหากรรมการผู้ทรงคุณวุฒิใหม่

หลักเกณฑ์ วิธีการสรรหา และการเสนอรายชื่อบุคคลเป็นกรรมการผู้ทรงคุณวุฒิให้เป็นไปตามระเบียบที่คณะกรรมการสรรหากำหนด

มาตรา ๑๓ กรรมการผู้ทรงคุณวุฒิมีวาระการดำรงตำแหน่งคราวละสามปี และอาจได้รับแต่งตั้งอีกได้ แต่จะดำรงตำแหน่งเกินสองวาระติดต่อกันมิได้

ในระหว่างที่ยังมิได้แต่งตั้งกรรมการผู้ทรงคุณวุฒิขึ้นใหม่ ให้กรรมการผู้ทรงคุณวุฒิซึ่งพ้นจากตำแหน่งตามวาระนั้นอยู่ในตำแหน่งเพื่อดำเนินงานต่อไปจนกว่ากรรมการผู้ทรงคุณวุฒิซึ่งได้รับแต่งตั้งใหม่เข้ารับหน้าที่

มาตรา ๑๔ ในกรณีที่กรรมการผู้ทรงคุณวุฒิจะพ้นจากตำแหน่งตามวาระให้ดำเนินการจัดให้มีการสรรหาผู้ทรงคุณวุฒิใหม่ภายในเก้าสิบวันก่อนวันครบวาระ

มาตรา ๑๕ นอกจากการพ้นจากตำแหน่งตามวาระตามมาตรา ๑๓ วรรคหนึ่ง กรรมการผู้ทรงคุณวุฒิพ้นจากตำแหน่ง เมื่อ

(๑) ตาย

(๒) ลาออก

(๓) ประธานกรรมการให้ออกเพราะบกพร่องต่อหน้าที่ มีความประพฤติเสื่อมเสียหรือหย่อนความสามารถ

(๔) ขาดคุณสมบัติหรือมีลักษณะต้องห้ามตามมาตรา ๑๐

ในกรณีที่กรรมการผู้ทรงคุณวุฒิพ้นจากตำแหน่งก่อนวาระ ให้ประธานกรรมการแต่งตั้งกรรมการผู้ทรงคุณวุฒิจากบัญชีรายชื่อสำรองแทนตำแหน่งที่ว่าง และให้ผู้ได้รับการแต่งตั้งแทนตำแหน่งที่ว่างอยู่ในตำแหน่งเท่ากับวาระที่เหลืออยู่ของกรรมการผู้ทรงคุณวุฒิซึ่งได้แต่งตั้งไว้แล้ว เว้นแต่วาระของกรรมการผู้ทรงคุณวุฒิเหลืออยู่ไม่ถึงเก้าสิบวัน ประธานกรรมการจะไม่แต่งตั้งกรรมการผู้ทรงคุณวุฒิแทนก็ได้ และในระหว่างที่ยังไม่มีการแต่งตั้งกรรมการผู้ทรงคุณวุฒิให้คณะกรรมการนโยบายประกอบด้วยกรรมการเท่าที่เหลืออยู่

มาตรา ๑๖ คณะกรรมการนโยบายมีหน้าที่และอำนาจ ดังต่อไปนี้

(๑) เสนอความเห็นต่อคณะรัฐมนตรีเกี่ยวกับนโยบายในการส่งเสริมและสนับสนุนป่าชุมชน และเครือข่ายป่าชุมชน หรือพิจารณาให้ความเห็นในเรื่องที่เกี่ยวกับป่าชุมชนตามที่คณะรัฐมนตรีหรือนายกรัฐมนตรีมอบหมาย

(๒) เสนอแนะต่อคณะรัฐมนตรีเพื่อกำหนดมาตรการทางการเงิน การคลัง หรือมาตรการอื่นเพื่อสนับสนุนการดำเนินงานจัดการป่าชุมชนของคณะกรรมการจัดการป่าชุมชน

(๓) เสนอแนะในการตราพระราชกฤษฎีกาและการออกกฎกระทรวงตามพระราชบัญญัตินี้

(๔) กำหนดระเบียบเพื่อปฏิบัติการตามพระราชบัญญัตินี้

(๕) ให้ความเห็นชอบบัญชีรายชื่อบุคคลซึ่งมีความรู้ ความเชี่ยวชาญ มีผลงานและประสบการณ์ เกี่ยวกับการจัดการทรัพยากรธรรมชาติและสิ่งแวดล้อม หรือมนุษยศาสตร์หรือสังคมศาสตร์ ผู้แทน องค์การภาคประชาสังคม และผู้แทนคณะกรรมการจัดการป่าชุมชนในจังหวัดต่าง ๆ ตามที่กรมป่าไม้เสนอ เพื่อให้ผู้ว่าราชการจังหวัดแต่งตั้งเป็นกรรมการผู้ทรงคุณวุฒิในคณะกรรมการป่าชุมชนประจำจังหวัด

(๖) จัดทำรายงานและผลการดำเนินงานป่าชุมชนทั่วประเทศพร้อมทั้งเสนอความเห็นต่อ คณะรัฐมนตรีปีละหนึ่งครั้ง เพื่อเป็นแนวทางในการส่งเสริม การอนุรักษ์ การฟื้นฟูสภาพธรรมชาติใน ป่าชุมชน หรือการสนับสนุนการจัดการป่าชุมชน

(๗) พิจารณาอุทธรณ์มติเกี่ยวกับการขอจัดตั้งหรือเพิกถอนป่าชุมชน

(๘) พิจารณาอุทธรณ์คำสั่งของคณะกรรมการป่าชุมชนประจำจังหวัดที่สั่งการตามมาตรา ๗๔ และพิจารณาการนำเสนองานของอธิบดีตามมาตรา ๗๖

(๙) ปฏิบัติการอื่นใดตามที่กำหนดในพระราชบัญญัตินี้หรือที่กฎหมายอื่นกำหนดให้เป็นหน้าที่ และอำนาจของคณะกรรมการนโยบาย

ในการเสนอความเห็นต่อคณะรัฐมนตรีเกี่ยวกับนโยบายในการส่งเสริมและสนับสนุนป่าชุมชน และเครือข่ายป่าชุมชนตาม (๑) และการเสนอแนะในการตราพระราชกฤษฎีกาและการออกกฎกระทรวง ตาม (๓) ให้คณะกรรมการนโยบายรับฟังความคิดเห็นของประชาชนที่เกี่ยวข้อง เพื่อประกอบการพิจารณา เสนอความเห็นและเสนอแนะด้วย ทั้งนี้ ตามหลักเกณฑ์การรับฟังความคิดเห็นของประชาชนที่ คณะกรรมการนโยบายกำหนด

มาตรา ๑๗ ให้คณะกรรมการนโยบายกำหนดระเบียบว่าด้วยการจัดทำแผนจัดการป่าชุมชน การอนุรักษ์ การฟื้นฟู การพัฒนา การควบคุมดูแล และการใช้ประโยชน์จากทรัพยากรธรรมชาติใน ป่าชุมชน

ระเบียบตามวรรคหนึ่ง จะกำหนดให้คณะกรรมการจัดการป่าชุมชนไปดำเนินการออกข้อบังคับ ให้เหมาะสมกับสภาพของแต่ละป่าชุมชนตามกรอบแนวทางที่คณะกรรมการนโยบายกำหนดก็ได้

มาตรา ๑๘ ให้คณะกรรมการนโยบายกำหนดระเบียบว่าด้วยการปกครอง ดูแลบำรุงรักษา ใช้ประโยชน์จากไม้ และใช้ประโยชน์ในพื้นที่ป่าชุมชน โดยต้องคำนึงถึงกฎหมายว่าด้วยป่าไม้และกฎหมาย ว่าด้วยป่าสงวนแห่งชาติด้วย

มาตรา ๑๙ การประชุมคณะกรรมการนโยบายต้องมีกรรมการมาประชุมไม่น้อยกว่ากึ่งหนึ่งของจำนวนกรรมการทั้งหมด จึงจะเป็นองค์ประชุม

ในการประชุมคณะกรรมการนโยบาย ถ้าประธานกรรมการไม่มาประชุมหรือไม่อาจปฏิบัติหน้าที่ได้ ให้รองประธานกรรมการเป็นประธานในที่ประชุม ถ้าประธานกรรมการและรองประธานกรรมการไม่มาประชุมหรือไม่อาจปฏิบัติหน้าที่ได้ ให้ที่ประชุมเลือกกรรมการคนหนึ่งเป็นประธานในที่ประชุม

การวินิจฉัยชี้ขาดของที่ประชุมให้ถือเสียงข้างมาก กรรมการคนหนึ่งให้มีเสียงหนึ่งในการลงคะแนน ถ้าคะแนนเสียงเท่ากัน ให้ประธานในที่ประชุมออกเสียงเพิ่มขึ้นอีกเสียงหนึ่งเป็นเสียงชี้ขาด

มาตรา ๒๐ ให้ประธานกรรมการและกรรมการได้รับเบี้ยประชุม ค่าพาหนะ ค่าเบี้ยเลี้ยง ค่าเช่าที่พัก และค่าใช้จ่ายอย่างอื่น ตามระเบียบที่ประธานกรรมการกำหนดโดยความเห็นชอบของกระทรวงการคลัง

มาตรา ๒๑ ให้คณะกรรมการนโยบายมีอำนาจแต่งตั้งคณะอนุกรรมการ เพื่อพิจารณาหรือปฏิบัติการอย่างหนึ่งอย่างใดตามที่คณะกรรมการนโยบายมอบหมายได้

ให้นำความในมาตรา ๑๙ และมาตรา ๒๐ มาใช้บังคับแก่คณะอนุกรรมการโดยอนุโลม

มาตรา ๒๒ ในการปฏิบัติหน้าที่ตามพระราชบัญญัตินี้ ให้คณะกรรมการนโยบายและคณะอนุกรรมการตามมาตรา ๒๑ มีอำนาจเรียกให้บุคคลใดมาชี้แจงข้อเท็จจริง ให้ความเห็นหรือคำแนะนำ หรือส่งเอกสารเพื่อประกอบการพิจารณาได้

หมวด ๓

คณะกรรมการป่าชุมชนประจำจังหวัด

มาตรา ๒๓ ให้มีคณะกรรมการป่าชุมชนประจำจังหวัด ในจังหวัดที่มีคำขอจัดตั้งป่าชุมชน หรือมีการจัดตั้งป่าชุมชนแล้ว ประกอบด้วย

(๑) ผู้ว่าราชการจังหวัดหรือรองผู้ว่าราชการจังหวัดซึ่งผู้ว่าราชการจังหวัดมอบหมายเป็นประธานกรรมการ

(๒) กรรมการโดยตำแหน่ง ได้แก่ ผู้แทนกระทรวงกลาโหม ผู้อำนวยการสำนักจัดการทรัพยากรป่าไม้แห่งท้องที่ อัยการจังหวัด ผู้อำนวยการสำนักงานทรัพยากรธรรมชาติและสิ่งแวดล้อมจังหวัด ปลัดจังหวัด และนายกองค้การบริหารส่วนจังหวัด

(๓) ผู้บริหารองค์กรปกครองส่วนท้องถิ่นแห่งท้องถิ่นที่ที่ประชุมชนตั้งอยู่ซึ่งผู้ว่าราชการจังหวัดแต่งตั้งจำนวนหนึ่งคน และเจ้าหน้าที่ของหน่วยงานของรัฐที่เกี่ยวข้องกับพื้นที่ที่จัดตั้งประชุมชนซึ่งปฏิบัติหน้าที่อยู่ในจังหวัดนั้นซึ่งผู้ว่าราชการจังหวัดแต่งตั้งจำนวนสองคนเป็นกรรมการ

(๔) ประธานเครือข่ายประชุมชนระดับจังหวัด เป็นกรรมการ

(๕) กรรมการผู้ทรงคุณวุฒิซึ่งผู้ว่าราชการจังหวัดแต่งตั้งจำนวนไม่เกินเจ็ดคน

ให้ผู้ว่าราชการจังหวัดแต่งตั้งข้าราชการของกรมป่าไม้เป็นเลขานุการตามที่อธิบดีเสนอ และแต่งตั้งผู้ช่วยเลขานุการอีกไม่เกินสองคน

ในกรณีที่ไม่เป็นผู้ดำรงตำแหน่งกรรมการตาม (๓) หรือ (๔) ให้คณะกรรมการประกอบด้วยกรรมการเท่าที่มีอยู่

มาตรา ๒๔ หลักเกณฑ์และวิธีการได้มา และการแต่งตั้งผู้บริหารองค์กรปกครองส่วนท้องถิ่น และเจ้าหน้าที่ของหน่วยงานของรัฐที่เกี่ยวข้องกับพื้นที่ที่จัดตั้งประชุมชนตามมาตรา ๒๓ (๓) ให้เป็นไปตามระเบียบที่คณะกรรมการนโยบายกำหนด

มาตรา ๒๕ การแต่งตั้งกรรมการผู้ทรงคุณวุฒิตามมาตรา ๒๓ (๕) ให้ผู้ว่าราชการจังหวัดพิจารณาแต่งตั้งจากผู้ซึ่งมีความรู้ ความเชี่ยวชาญ มีผลงาน และประสบการณ์เกี่ยวกับการจัดการทรัพยากรธรรมชาติและสิ่งแวดล้อม หรือมนุษยศาสตร์หรือสังคมศาสตร์ จำนวนไม่เกินสองคน ผู้แทนองค์กรภาคประชาสังคม จำนวนไม่เกินสองคน และผู้แทนคณะกรรมการจัดการประชุมชนในจังหวัด จำนวนไม่เกินสามคน ทั้งนี้ ตามบัญชีรายชื่อที่คณะกรรมการนโยบายให้ความเห็นชอบตามมาตรา ๑๖ (๕)

ให้นำความในมาตรา ๑๐ มาตรา ๑๓ มาตรา ๑๔ มาตรา ๑๕ มาตรา ๑๙ มาตรา ๒๐ และมาตรา ๒๒ มาใช้บังคับแก่กรรมการผู้ทรงคุณวุฒิในคณะกรรมการประชุมชนประจำจังหวัด และการปฏิบัติหน้าที่ของคณะกรรมการประชุมชนประจำจังหวัดโดยอนุโลม

มาตรา ๒๖ คณะกรรมการประชุมชนประจำจังหวัดมีหน้าที่และอำนาจ ดังต่อไปนี้

(๑) พิจารณาเกี่ยวกับการขอจัดตั้งประชุมชน การขยายเขตประชุมชน หรือการเพิกถอนประชุมชน ไม่ว่าทั้งหมดหรือบางส่วน

(๒) ขยายระยะเวลาในการพิจารณาคำขอจัดตั้งประชุมชนตามหมวด ๔ การจัดตั้งประชุมชน

(๓) มีมติให้กรรมการจัดการประชุมชนพ้นจากการปฏิบัติหน้าที่ตามมาตรา ๔๔ วรรคสาม

(๔) แต่งตั้งและถอดถอนเจ้าหน้าที่ประชุมชนตามมาตรา ๒๗ และมาตรา ๓๐

(๕) พิจารณออนุมัติแผนจัดการประชุมชน พิจารณาให้ความเห็นชอบข้อบังคับของคณะกรรมการจัดการประชุมชน และพิจารณาอนุญาตตามมาตรา ๕๐ วรรคสอง มาตรา ๕๒ มาตรา ๖๓ (๔) และมาตรา ๖๖

(๖) ให้คำแนะนำปรึกษาและความช่วยเหลือด้านต่าง ๆ ต่อคณะกรรมการจัดการปาฐมณในการจัดการปาฐมณ

(๗) ควบคุมดูแลการจัดการปาฐมณของคณะกรรมการจัดการปาฐมณให้เป็นไปตามพระราชบัญญัติระเบียบของคณะกรรมการนโยบาย ข้อบังคับของคณะกรรมการจัดการปาฐมณ และแผนจัดการปาฐมณ

(๘) ตรวจสอบ ติดตาม และประเมินผลการจัดการปาฐมณในจังหวัด รวมทั้งจัดทำรายงานเสนอคณะกรรมการนโยบายอย่างน้อยปีละหนึ่งครั้ง ตามระเบียบที่คณะกรรมการนโยบายกำหนด

(๙) ปฏิบัติการอื่นใดตามที่กำหนดในพระราชบัญญัตินี้ หรือตามที่รัฐมนตรีหรือคณะกรรมการนโยบายมอบหมาย

มาตรา ๒๗ ให้คณะกรรมการปาฐมณประจำจังหวัดมีอำนาจแต่งตั้งเจ้าหน้าที่ปาฐมณเพื่อปฏิบัติหน้าที่ตามมาตรา ๖๔ หรือปฏิบัติการอื่นใดตามที่กำหนดไว้ในพระราชบัญญัตินี้

การแต่งตั้งเจ้าหน้าที่ปาฐมณ ให้พิจารณาแต่งตั้งจากสมาชิกปาฐมณที่ได้รับการเสนอชื่อโดยคณะกรรมการจัดการปาฐมณ เพื่อเป็นเจ้าหน้าที่ปาฐมณประจำปาฐมณที่ผู้นั้นเป็นสมาชิก

ในกรณีมีความจำเป็นเพื่อช่วยควบคุมดูแลปาฐมณให้เป็นไปตามวัตถุประสงค์ของปาฐมณ หรือเพื่อคุ้มครองป้องกันมิให้มีการบุกรุกหรือทำลายทรัพยากรธรรมชาติในปาฐมณ คณะกรรมการปาฐมณประจำจังหวัดจะแต่งตั้งเจ้าหน้าที่ของกรมป่าไม้หรือหน่วยงานของรัฐที่เกี่ยวข้องซึ่งปฏิบัติงานในพื้นที่ครอบคลุมท้องที่อันเป็นที่ตั้งของปาฐมณ เป็นเจ้าหน้าที่ปาฐมณด้วยก็ได้

มาตรา ๒๘ เจ้าหน้าที่ปาฐมณซึ่งแต่งตั้งจากสมาชิกปาฐมณต้องมีอายุไม่ต่ำกว่ายี่สิบปี และมีคุณสมบัติและไม่มีลักษณะต้องห้ามตามระเบียบที่คณะกรรมการนโยบายกำหนด

มาตรา ๒๙ เจ้าหน้าที่ปาฐมณพ้นจากตำแหน่ง เมื่อ

(๑) ตาย

(๒) ลาออก กรณีเจ้าหน้าที่ปาฐมณซึ่งแต่งตั้งจากสมาชิกปาฐมณ

(๓) ขาดคุณสมบัติหรือมีลักษณะต้องห้ามตามมาตรา ๒๘

มาตรา ๓๐ การถอดถอนเจ้าหน้าที่ปาฐมณตามมาตรา ๒๖ (๔) ให้เป็นไปตามหลักเกณฑ์ดังต่อไปนี้

(๑) เมื่อเจ้าหน้าที่ปาฐมณไม่ปฏิบัติหน้าที่ตามมาตรา ๖๔

(๒) เมื่อเจ้าหน้าที่ปาฐมณฝ่าฝืนหรือไม่ปฏิบัติตามพระราชบัญญัตินี้ หรือระเบียบหรือข้อบังคับที่ออกตามพระราชบัญญัตินี้

หมวด ๔
การจัดตั้งป่าชุมชน

มาตรา ๓๑ เพื่อให้การจัดตั้งป่าชุมชนสอดคล้องกับการอนุรักษ์ ฟื้นฟู จัดการ บำรุงรักษา และใช้ประโยชน์จากทรัพยากรธรรมชาติ สิ่งแวดล้อม และความหลากหลายทางชีวภาพ ตามที่บัญญัติไว้ในหมวด ๕ การจัดการป่าชุมชน การกำหนดขนาดของพื้นที่และสัดส่วนการใช้ประโยชน์ภายในพื้นที่ป่าชุมชนให้คำนึงถึงสภาพภูมิประเทศ ขนาดของชุมชน และศักยภาพของชุมชนที่มีความสามารถในการจัดการป่าชุมชนด้วย

การกำหนดขนาดของพื้นที่ป่าชุมชนและสัดส่วนการใช้ประโยชน์ภายในพื้นที่ป่าชุมชนตามวรรคหนึ่งให้เป็นไปตามระเบียบที่คณะกรรมการนโยบายกำหนด

มาตรา ๓๒ ชุมชนท้องถิ่นใดที่อยู่ในอำเภอเดียวกันกับพื้นที่ป่าซึ่งอยู่นอกเขตป่าอนุรักษ์ และมีความสามารถดูแลรักษาป่านั้นได้ หากประสงค์จะนำพื้นที่ป่านั้นมาจัดตั้งเป็นป่าชุมชน ให้บุคคลในชุมชนนั้นจำนวนตั้งแต่ห้าสิบคนขึ้นไปร่วมกันตั้งตัวแทนเป็นหนังสือเพื่อยื่นคำขอจัดตั้งป่าชุมชนต่อผู้ว่าราชการจังหวัด หรือในกรณีที่มีคณะกรรมการป่าชุมชนประจำจังหวัดแล้วให้ยื่นต่อคณะกรรมการป่าชุมชนประจำจังหวัดแห่งท้องที่ที่ป่านั้นตั้งอยู่หรือผู้ซึ่งคณะกรรมการป่าชุมชนประจำจังหวัดมอบหมาย

บุคคลตามวรรคหนึ่ง ต้องมีอายุตั้งแต่สิบแปดปีขึ้นไปและมีภูมิลำเนาอยู่ในท้องที่อันเป็นที่ตั้งของพื้นที่ป่าที่ขอจัดตั้งเป็นป่าชุมชนไม่น้อยกว่าห้าปีนับถึงวันที่ยื่นคำขอ

ในกรณีที่เป็นการนำพื้นที่ป่ามาขอจัดตั้งเป็นป่าชุมชน มิให้นำหลักเกณฑ์เกี่ยวกับการขอใช้ประโยชน์ในพื้นที่ป่าตามกฎหมายว่าด้วยป่าไม้และกฎหมายว่าด้วยป่าสงวนแห่งชาติมาใช้บังคับ และในกรณีที่เป็นการนำพื้นที่ป่าหรือป่าสงวนแห่งชาติที่เป็นป่าชายเลนมาจัดตั้งเป็นป่าชุมชน จะต้องได้รับความยินยอมจากกรมทรัพยากรทางทะเลและชายฝั่งก่อนด้วย

ในกรณีที่มีการยื่นคำขอจัดตั้งป่าชุมชนในพื้นที่ป่าใดและล่วงพ้นกำหนดระยะเวลาปิดประกาศ หรือเผยแพร่คำขอจัดตั้งป่าชุมชนนั้นตามมาตรา ๓๕ แล้ว จะมีการยื่นคำขอจัดตั้งป่าชุมชนโดยมีพื้นที่ซ้อนกันทั้งหมดหรือบางส่วนกับพื้นที่ป่าที่ได้มีการยื่นคำขอไว้ก่อนแล้วอีกมิได้

หลักเกณฑ์ วิธีการ และเงื่อนไขในการขอจัดตั้งป่าชุมชนและการอนุมัติให้จัดตั้งป่าชุมชนให้เป็นไปตามระเบียบที่คณะกรรมการนโยบายกำหนด

มาตรา ๓๓ คำขอตามมาตรา ๓๒ และเอกสารหรือหลักฐานประกอบคำขออย่างน้อยต้องมีรายการ ดังต่อไปนี้

(๑) วัตถุประสงค์ของป่าชุมชน

(๒) รายชื่อและประวัติโดยสังเขปของผู้ขอจัดตั้งป่าชุมชน ซึ่งมีคุณสมบัติและไม่มีลักษณะต้องห้ามการเป็นสมาชิกป่าชุมชนตามระเบียบที่คณะกรรมการนโยบายกำหนดตามมาตรา ๔๒ วรรคสอง

(๓) รายชื่อคณะกรรมการจัดการป่าชุมชนซึ่งเลือกตั้งจากผู้ขอจัดตั้งป่าชุมชนตาม (๒) โดยมีคุณสมบัติและไม่มีลักษณะต้องห้ามการเป็นกรรมการจัดการป่าชุมชนตามระเบียบที่คณะกรรมการนโยบายกำหนดตามมาตรา ๔๒ วรรคสอง

(๔) ความเป็นมาของชุมชนโดยสังเขป สภาพพื้นที่ที่ขอจัดตั้งป่าชุมชนและแผนที่สังเขปแสดงอาณาเขตและเขตติดต่อ

(๕) แผนจัดการป่าชุมชนซึ่งต้องสอดคล้องกับวัตถุประสงค์ของป่าชุมชน มีการกำหนดบริเวณเพื่อการอนุรักษ์และบริเวณเพื่อการใช้ประโยชน์ หรือบริเวณเพื่อการอนุรักษ์เพียงอย่างเดียว ให้สอดคล้องกับสภาพภูมิประเทศและสภาพความเป็นอยู่ของประชาชนในชุมชน รวมทั้งแสดงให้เห็นถึงแผนและวิธีดำเนินการอนุรักษ์ ปันฟู พัฒนา หรือควบคุมดูแลสภาวะแวดล้อมและความหลากหลายทางชีวภาพ และการใช้ประโยชน์จากทรัพยากรธรรมชาติในป่าชุมชนอย่างยั่งยืน โดยต้องไม่ทำให้เกิดการสูญเสียสภาพความเป็นป่าทั้งในบริเวณเพื่อการอนุรักษ์และบริเวณเพื่อการใช้ประโยชน์

(๖) รายการอื่นตามที่คณะกรรมการนโยบายกำหนด

มาตรา ๓๔ ให้สำนักจัดการทรัพยากรป่าไม้แห่งท้องที่ที่อธิบดีมอบหมาย ตรวจสอบคำขอจัดตั้งป่าชุมชนและเอกสารหรือหลักฐานประกอบคำขอให้แล้วเสร็จภายในสิบวันนับแต่วันที่รับคำขอ

ในกรณีที่คำขอจัดตั้งป่าชุมชนและเอกสารหรือหลักฐานประกอบคำขอไม่ถูกต้องหรือไม่ครบถ้วน ให้สำนักจัดการทรัพยากรป่าไม้แห่งท้องที่แจ้งให้ผู้ยื่นคำขอจัดตั้งป่าชุมชนแก้ไขเพิ่มเติมคำขอ หรือจัดส่งเอกสารหรือหลักฐานให้ถูกต้องและครบถ้วนภายในระยะเวลาที่กำหนดซึ่งต้องไม่น้อยกว่าสามสิบวัน

ในกรณีที่ผู้ยื่นคำขอจัดตั้งป่าชุมชนไม่แก้ไขเพิ่มเติมคำขอ หรือไม่จัดส่งเอกสารหรือหลักฐานให้ถูกต้องและครบถ้วนภายในระยะเวลาตามวรรคสอง ให้ถือว่าคำขอจัดตั้งป่าชุมชนนั้นเป็นอันยกเลิก นับแต่วันที่พ้นกำหนดระยะเวลาดังกล่าว และให้สำนักจัดการทรัพยากรป่าไม้แห่งท้องที่แจ้งเป็นหนังสือให้ผู้ยื่นคำขอจัดตั้งป่าชุมชนทราบ

มาตรา ๓๕ ให้สำนักจัดการทรัพยากรป่าไม้แห่งท้องที่ตรวจสอบและรังวัดพื้นที่ที่ขอจัดตั้งป่าชุมชน พร้อมทั้งจัดทำแผนที่แสดงแนวเขตของป่าชุมชนที่ขอจัดตั้งให้แล้วเสร็จภายในสี่สิบห้าวันนับแต่วันที่คำขอจัดตั้งป่าชุมชนและเอกสารหรือหลักฐานถูกต้องและครบถ้วนโดยกรณีที่พบว่าพื้นที่บริเวณใดเป็นพื้นที่ที่ส่วนราชการ รัฐวิสาหกิจ หน่วยงานของรัฐ หรือบุคคลใดได้รับอนุญาตเข้าทำประโยชน์ พื้นที่ที่กรมป่าไม้ใช้หรือจัดการหรือประกาศเป็นพื้นที่วิจัยหรือจัดการใด ๆ หรือที่ดินที่บุคคลได้มาตามประมวลกฎหมายที่ดิน ให้กั้นบริเวณดังกล่าวออกจากพื้นที่ที่จะขอจัดตั้งป่าชุมชน

ให้สำนักจัดการทรัพยากรป่าไม้แห่งท้องที่ปิดประกาศคำขอจัดตั้งป่าชุมชนพร้อมทั้งแผนที่แสดงแนวเขตของป่าชุมชนที่ขอจัดตั้งไว้ในที่เปิดเผย ณ ศาลากลางจังหวัด ที่ว่าการอำเภอ และที่ทำการองค์กรปกครองส่วนท้องถิ่น แห่งท้องที่ที่พื้นที่ป่าที่ขอจัดตั้งป่าชุมชนตั้งอยู่หรือสถานที่อื่น หรือเผยแพร่โดยวิธีการอื่นตามที่คณะกรรมการป่าชุมชนประจำจังหวัดเห็นสมควรเป็นระยะเวลาไม่น้อยกว่าสามสิบวัน

การจัดทำแผนที่แสดงแนวเขตป่าชุมชนตามวรรคหนึ่ง ให้เป็นไปตามระเบียบที่อธิบดีกำหนด

มาตรา ๓๖ ส่วนราชการ รัฐวิสาหกิจ หรือหน่วยงานของรัฐใด หรือบุคคลซึ่งอยู่ระหว่างยื่นคำขอทำประโยชน์ในพื้นที่ป่าที่ขอจัดตั้งป่าชุมชน หรือบุคคลตามมาตรา ๓๕ ไม่ว่าจะอยู่ในท้องที่อันเป็นที่ตั้งของพื้นที่ที่ประสงค์จะจัดตั้งเป็นป่าชุมชนนั้นหรือไม่ มีสิทธิทำหนังสือแสดงข้อคัดค้านการขอจัดตั้งป่าชุมชนต่อคณะกรรมการป่าชุมชนประจำจังหวัดภายในกำหนดระยะเวลาปิดประกาศหรือเผยแพร่คำขอจัดตั้งป่าชุมชนตามมาตรา ๓๕ ในกรณีที่ระยะเวลาการปิดประกาศหรือเผยแพร่คำขอมิได้ครบกำหนดในวันเดียวกัน ให้นับจากวันที่ครบกำหนดหลังสุดเป็นเกณฑ์

มาตรา ๓๗ ให้สำนักจัดการทรัพยากรป่าไม้แห่งท้องที่พิจารณาข้อคัดค้านการจัดตั้งป่าชุมชนตามมาตรา ๓๖ และจัดทำรายงานผลการตรวจสอบคำขอจัดตั้งป่าชุมชน แผนที่แสดงแนวเขตของป่าชุมชน และความเห็นเกี่ยวกับความเหมาะสมในการจัดตั้งป่าชุมชนนั้นเสนอคณะกรรมการป่าชุมชนประจำจังหวัดพิจารณาภายในสี่สิบห้าวันนับแต่วันที่ครบกำหนดระยะเวลาการปิดประกาศหรือเผยแพร่คำขอจัดตั้งป่าชุมชนตามมาตรา ๓๕

รายงานผลการตรวจสอบคำขอจัดตั้งป่าชุมชนตามวรรคหนึ่ง ให้เป็นไปตามระเบียบที่คณะกรรมการนโยบายกำหนด

มาตรา ๓๘ ให้คณะกรรมการป่าชุมชนประจำจังหวัดพิจารณาคำขอจัดตั้งป่าชุมชน แผนจัดการป่าชุมชน และรายงานผลการตรวจสอบ ให้แล้วเสร็จภายในสามสิบวันนับแต่วันที่ได้รับรายงานผลการตรวจสอบตามมาตรา ๓๗

ในกรณีที่คณะกรรมการป่าชุมชนประจำจังหวัดเห็นว่าแผนจัดการป่าชุมชนไม่ถูกต้องหรือไม่เหมาะสม ให้แจ้งให้ผู้ยื่นคำขอจัดตั้งป่าชุมชนแก้ไขแผนจัดการป่าชุมชนได้ โดยต้องแก้ไขให้แล้วเสร็จภายในสี่สิบห้าวันนับแต่วันที่ได้รับแจ้งจากคณะกรรมการป่าชุมชนประจำจังหวัด

ในกรณีที่มิได้แก้ไขแผนจัดการป่าชุมชนให้แล้วเสร็จภายในเวลาที่กำหนดตามวรรคสอง ให้ถือเป็นเงื่อนไขที่คณะกรรมการป่าชุมชนประจำจังหวัดจะไม่พิจารณาอนุมัติให้จัดตั้งป่าชุมชนได้

มาตรา ๓๙ เมื่อคณะกรรมการป่าชุมชนประจำจังหวัดมีมติให้จัดตั้งป่าชุมชนตามคำขอตกลงหรือเพียงบางส่วน หรือโดยกำหนดเงื่อนไข หรือมีมติไม่ให้จัดตั้งป่าชุมชนแล้วให้คณะกรรมการ

ป่าชุมชนประจำจังหวัดมีหนังสือแจ้งมติดังกล่าวให้ผู้ยื่นคำขอจัดตั้งป่าชุมชนผู้มีหนังสือคัดค้าน และอธิบดี ทราบภายในสิบห้าวันนับแต่วันที่คณะกรรมการป่าชุมชนประจำจังหวัดมีมติ

ผู้ขอจัดตั้งป่าชุมชนหรือผู้มีหนังสือคัดค้านมีสิทธิอุทธรณ์มติของคณะกรรมการป่าชุมชนประจำจังหวัดต่อคณะกรรมการนโยบายภายในสิบห้าวันนับแต่วันที่ได้รับหนังสือแจ้งมติดังกล่าว

ในกรณีที่อธิบดีไม่เห็นด้วยกับมติของคณะกรรมการป่าชุมชนประจำจังหวัด ให้เสนอความเห็นต่อคณะกรรมการนโยบายพิจารณาภายในสิบห้าวันนับแต่วันที่ได้รับหนังสือแจ้งมติดังกล่าว

ให้คณะกรรมการนโยบายพิจารณาอุทธรณ์ตามวรรคสองหรือความเห็นของอธิบดีตามวรรคสาม ให้แล้วเสร็จภายในสิบห้าวันนับแต่วันที่รับอุทธรณ์หรือความเห็นของอธิบดี คำวินิจฉัยของคณะกรรมการนโยบายให้เป็นที่สุด และให้คณะกรรมการป่าชุมชนประจำจังหวัดปฏิบัติให้เป็นไปตามคำวินิจฉัยดังกล่าว

หนังสือแจ้งของคณะกรรมการป่าชุมชนประจำจังหวัด คำอุทธรณ์ของผู้ขอจัดตั้งป่าชุมชน หรือผู้มีหนังสือคัดค้าน ความเห็นของอธิบดี และคำวินิจฉัยของคณะกรรมการนโยบายต้องแสดงเหตุผลโดยชัดแจ้ง

มาตรา ๔๐ ในกรณีที่คณะกรรมการป่าชุมชนประจำจังหวัดมีมติอนุมัติแผนจัดการป่าชุมชน และให้จัดตั้งป่าชุมชนได้ โดยอธิบดีเห็นด้วยกับมติของคณะกรรมการป่าชุมชนประจำจังหวัดตามมาตรา ๓๙ วรรคหนึ่ง และปรากฏว่าไม่มีการอุทธรณ์จนพ้นกำหนดระยะเวลาอุทธรณ์ตามมาตรา ๓๙ วรรคสอง หรือในกรณีที่คณะกรรมการนโยบายพิจารณาความเห็นที่ได้รับจากอธิบดีตามมาตรา ๓๙ วรรคสาม หรือพิจารณาอุทธรณ์ตามมาตรา ๓๙ วรรคสองแล้วมีคำวินิจฉัยให้จัดตั้งป่าชุมชนได้ ให้อธิบดีประกาศการอนุมัติจัดตั้งป่าชุมชนในราชกิจจานุเบกษา โดยมีสาระสำคัญตามที่กำหนดในระเบียบของคณะกรรมการนโยบาย และให้มีแผนที่แสดงแนวเขตของป่าชุมชนนั้นแนบท้ายประกาศด้วย

การจัดตั้งป่าชุมชนมีผลเมื่อได้ประกาศในราชกิจจานุเบกษาแล้ว

มาตรา ๔๑ ในระหว่างระยะเวลาปิดประกาศหรือเผยแพร่คำขอจัดตั้งป่าชุมชนตามมาตรา ๓๕ หากปรากฏว่ามีการยื่นคำขอจัดตั้งป่าชุมชนในพื้นที่ป่าแห่งเดียวกันมากกว่าหนึ่งคำขอ โดยแต่ละคำขอระบุเขตป่าชุมชนที่จะขอจัดตั้งซ้อนพื้นที่กันทั้งหมดหรือบางส่วน ให้สำนักจัดการทรัพยากรป่าไม้แห่งท้องที่ระงับการพิจารณาคำขอจัดตั้งป่าชุมชนที่มีพื้นที่ซ้อนกันนั้นและแจ้งให้ผู้ยื่นคำขอจัดตั้งป่าชุมชนดังกล่าวทำความตกลงร่วมกันเกี่ยวกับพื้นที่ที่ขอจัดตั้งป่าชุมชน องค์ประกอบของคณะกรรมการจัดการป่าชุมชน แผนจัดการป่าชุมชน และรายละเอียดต่าง ๆ ที่ระบุไว้ในคำขอจัดตั้งป่าชุมชน ทั้งนี้ จะต้องดำเนินการให้แล้วเสร็จภายในเก้าสิบวันนับแต่วันที่รับแจ้งจากสำนักจัดการทรัพยากรป่าไม้แห่งท้องที่

ในกรณีที่ผู้ยื่นคำขอจัดตั้งป่าชุมชนตามวรรคหนึ่งทำความตกลงร่วมกันได้โดยขอถอนคำขอจัดตั้งป่าชุมชน คงเหลือคำขอจัดตั้งป่าชุมชนเพียงคำขอเดียว ให้สำนักจัดการทรัพยากรป่าไม้แห่งท้องที่พิจารณา คำขอจัดตั้งป่าชุมชนนั้นต่อจากขั้นตอนที่ระงับการพิจารณาไว้ และจำหน่ายคำขอจัดตั้งป่าชุมชนที่ผู้ยื่นคำขอจัดตั้งป่าชุมชนขอถอนออกจากสารบบ

ในกรณีที่ผู้ยื่นคำขอจัดตั้งป่าชุมชนตามวรรคหนึ่งทำความตกลงร่วมกันได้ และขอถอนคำขอจัดตั้งป่าชุมชนที่ยื่นไว้เพื่อร่วมกันจัดทำคำขอจัดตั้งป่าชุมชนเป็นคำขอเดียว ให้สำนักจัดการทรัพยากรป่าไม้แห่งท้องที่จำหน่ายคำขอจัดตั้งป่าชุมชนที่ระงับการพิจารณาไว้ออกจากสารบบ

ในกรณีที่ผู้ยื่นคำขอจัดตั้งป่าชุมชนไม่สามารถดำเนินการให้แล้วเสร็จภายในระยะเวลาที่กำหนดตามวรรคหนึ่ง ให้สำนักจัดการทรัพยากรป่าไม้แห่งท้องที่จำหน่ายคำขอจัดตั้งป่าชุมชนที่ระงับการพิจารณาไว้ออกจากสารบบ

หมวด ๕ การจัดการป่าชุมชน

มาตรา ๔๒ เมื่อได้ประกาศการจัดตั้งป่าชุมชนแล้ว ให้ผู้ซึ่งมีรายชื่ออยู่ในบัญชีตามมาตรา ๓๓ (๒) เป็นสมาชิกป่าชุมชน และ (๓) เป็นคณะกรรมการจัดการป่าชุมชน

ประเภท คุณสมบัติ และลักษณะต้องห้ามของสมาชิกป่าชุมชนและกรรมการจัดการป่าชุมชน การแก้ไขเปลี่ยนแปลงสมาชิกป่าชุมชน การเลือกตั้งคณะกรรมการจัดการป่าชุมชน องค์ประกอบและจำนวนกรรมการ วาระการดำรงตำแหน่ง การพ้นจากตำแหน่ง การดำรงตำแหน่งแทนกรรมการจัดการป่าชุมชนที่พ้นจากตำแหน่งก่อนครบวาระ ให้เป็นไปตามระเบียบที่คณะกรรมการนโยบายกำหนด

มาตรา ๔๓ การจัดการป่าชุมชน ให้กระทำโดยคณะกรรมการจัดการป่าชุมชนร่วมกับสมาชิกป่าชุมชน ซึ่งต้องเป็นไปตามวัตถุประสงค์ของป่าชุมชนและแผนจัดการป่าชุมชนที่ได้รับอนุมัติจากคณะกรรมการป่าชุมชนประจำจังหวัด ทั้งนี้ การแสดงเจตนาของคณะกรรมการจัดการป่าชุมชนให้กระทำโดยมติคณะกรรมการจัดการป่าชุมชน

มาตรา ๔๔ ให้คณะกรรมการจัดการป่าชุมชนมีหน้าที่และอำนาจ ดังต่อไปนี้

- (๑) ร่วมมือกับพนักงานเจ้าหน้าที่ในการจัดให้มีหลักเขต ป้าย หรือเครื่องหมายอื่นตามมาตรา ๔๙
- (๒) ออกข้อบังคับเกี่ยวกับการจัดการป่าชุมชน หลักเกณฑ์การรับบุคคลเป็นสมาชิกป่าชุมชน และการจัดการทรัพยากรสิ่งแวดล้อมกลางของป่าชุมชน ทั้งนี้ ต้องไม่ขัดหรือแย้งกับระเบียบของคณะกรรมการนโยบาย

(๓) ดูแลรักษาป่าชุมชน บำรุงและฟื้นฟูป่าชุมชน ส่งเสริมการศึกษาเรียนรู้และสร้างจิตสำนึกเกี่ยวกับการอนุรักษ์และฟื้นฟูทรัพยากรธรรมชาติ สิ่งแวดล้อม และความหลากหลายทางชีวภาพในป่าชุมชน และเผยแพร่ประชาสัมพันธ์ป่าชุมชน

(๔) ดูแลรักษาทรัพย์สินส่วนกลางของป่าชุมชน รวมทั้งจัดทำบัญชีทรัพย์สินส่วนกลางของป่าชุมชนตามหลักเกณฑ์ที่อธิบดีกำหนด และรายงานให้คณะกรรมการป่าชุมชนประจำจังหวัดทราบทุกปี

(๕) ดูแลให้สมาชิกป่าชุมชนปฏิบัติตามหน้าที่ที่กำหนดตามพระราชบัญญัตินี้

(๖) สั่งให้ผู้หนึ่งผู้ใดที่ฝ่าฝืนหรือไม่ปฏิบัติตามข้อบังคับตาม (๒) ออกจากป่าชุมชน หรือให้กระทำการหรืองดเว้นกระทำการใด ๆ ในเขตป่าชุมชน เพื่อให้เป็นไปตามข้อบังคับตาม (๒) หรือพระราชบัญญัตินี้

(๗) โกล่เกลี่ยหรือประนีประนอมเมื่อเกิดความขัดแย้งในการจัดการป่าชุมชน

(๘) ช่วยเหลือพนักงานเจ้าหน้าที่ในกรณีที่มีการจับกุมปราบปรามผู้กระทำความผิดตามพระราชบัญญัตินี้

(๙) มีมติรับบุคคลเป็นสมาชิกป่าชุมชน หรือมีมติด้วยคะแนนเสียงจำนวนไม่น้อยกว่าสามในสี่ให้สมาชิกป่าชุมชนพ้นจากการเป็นสมาชิกป่าชุมชน

(๑๐) ดำเนินการตามที่เห็นสมควรเพื่อป้องกันหรือบรรเทาความเสียหายแก่ป่าชุมชน

(๑๑) ปฏิบัติการอื่นใดตามที่กำหนดไว้ในพระราชบัญญัตินี้ หรือตามที่คณะกรรมการนโยบายหรือคณะกรรมการป่าชุมชนประจำจังหวัดกำหนดให้เป็นหน้าที่ของคณะกรรมการจัดการป่าชุมชน

การออกข้อบังคับตาม (๒) ต้องได้รับความเห็นชอบจากคณะกรรมการป่าชุมชนประจำจังหวัดก่อน

ในกรณีที่คณะกรรมการจัดการป่าชุมชนหรือกรรมการจัดการป่าชุมชนฝ่าฝืนหรือไม่ปฏิบัติตามหน้าที่ที่กำหนดตามพระราชบัญญัตินี้ คณะกรรมการป่าชุมชนประจำจังหวัดจำนวนไม่น้อยกว่าสามในสี่ของคณะกรรมการป่าชุมชนประจำจังหวัดทั้งหมดเท่าที่มีอยู่อาจมีมติให้กรรมการจัดการป่าชุมชนทั้งคณะหรือกรรมการจัดการป่าชุมชนที่ฝ่าฝืนหรือไม่ปฏิบัติตามหน้าที่พ้นจากการเป็นกรรมการจัดการป่าชุมชน และมีให้ผู้นั้นกลับมาเป็นกรรมการจัดการป่าชุมชนอีก

มาตรา ๔๕ สมาชิกป่าชุมชนมีหน้าที่ในการดูแลรักษาป่าชุมชน ดังต่อไปนี้

(๑) ปฏิบัติตามระเบียบของคณะกรรมการนโยบาย ข้อบังคับของคณะกรรมการจัดการป่าชุมชน และแผนจัดการป่าชุมชน

(๒) ร่วมมือกับทางราชการในการดูแลรักษาป่าชุมชน สัตว์ป่า และทรัพยากรธรรมชาติในป่าชุมชน

(๓) ร่วมมือกับคณะกรรมการจัดการประชุมชนในการอนุรักษ์และฟื้นฟูทรัพยากรธรรมชาติในประชุมชน

สมาชิกประชุมชนที่ฝ่าฝืนหรือไม่ปฏิบัติตามพระราชบัญญัตินี้ คณะกรรมการจัดการประชุมชนจำนวนไม่น้อยกว่าสามในสี่ของคณะกรรมการจัดการประชุมชนทั้งหมดเท่าที่มีอยู่อาจมีมติให้สมาชิกประชุมชนผู้นั้นพ้นจากการเป็นสมาชิกประชุมชนได้

มาตรา ๔๖ แผนจัดการประชุมชนที่คณะกรรมการประชุมชนประจำจังหวัดอนุมัติแล้วให้ใช้บังคับได้เป็นเวลาห้าปี

ให้คณะกรรมการจัดการประชุมชนเสนอแผนจัดการประชุมชนต่อคณะกรรมการประชุมชนประจำจังหวัดพิจารณาอนุมัติก่อนแผนจัดการประชุมชนเดิมหมดอายุไม่น้อยกว่าหกเดือน

ในการพิจารณาแผนจัดการประชุมชน หากคณะกรรมการประชุมชนประจำจังหวัดเห็นว่าแผนจัดการประชุมชนไม่ถูกต้องหรือไม่เหมาะสม ให้แจ้งให้คณะกรรมการจัดการประชุมชนแก้ไขแผนจัดการประชุมชนดังกล่าวภายในสี่สิบห้าวันนับแต่วันที่ได้รับแจ้งจากคณะกรรมการประชุมชนประจำจังหวัด

ในกรณีที่คณะกรรมการประชุมชนประจำจังหวัดไม่อนุมัติแผนจัดการประชุมชนตามวรรคสอง ให้นำความในมาตรา ๓๙ ในส่วนที่เกี่ยวกับการอุทธรณ์มติและการพิจารณาอุทธรณ์มาใช้บังคับโดยอนุโลม

ในกรณีที่คณะกรรมการประชุมชนประจำจังหวัดอนุมัติแผนจัดการประชุมชนใหม่แล้ว ให้นำแผนจัดการประชุมชนดังกล่าวมาใช้บังคับถัดจากวันที่แผนจัดการประชุมชนเดิมหมดอายุลงหรือในวันที่คณะกรรมการประชุมชนประจำจังหวัดกำหนด แล้วแต่กรณี

ในระหว่างที่แผนจัดการประชุมชนเดิมหมดอายุลง ถ้าคณะกรรมการประชุมชนประจำจังหวัดยังไม่อนุมัติแผนจัดการประชุมชนใหม่ ให้นำแผนจัดการประชุมชนเดิมมาใช้ต่อไปจนกว่าจะมีการอนุมัติแผนจัดการประชุมชนใหม่

มาตรา ๔๗ ในกรณีที่คณะกรรมการจัดการประชุมชนประสงค์จะปรับปรุงแผนจัดการประชุมชนในระหว่างที่แผนจัดการประชุมชนยังไม่หมดอายุ ให้คณะกรรมการจัดการประชุมชนเสนอแผนจัดการประชุมชนที่ปรับปรุงแล้วต่อคณะกรรมการประชุมชนประจำจังหวัดพิจารณาอนุมัติ และให้นำความในมาตรา ๔๖ วรรคสามและวรรคสี่ มาใช้บังคับโดยอนุโลม

เมื่อคณะกรรมการประชุมชนประจำจังหวัดอนุมัติแผนจัดการประชุมชนที่ปรับปรุงแล้ว ให้นำแผนจัดการประชุมชนดังกล่าวมาใช้บังคับแทนแผนจัดการประชุมชนเดิมในวันที่คณะกรรมการประชุมชนประจำจังหวัดกำหนด

มาตรา ๔๘ ในกรณีที่มีเหตุอันสมควร คณะกรรมการจัดการป่าชุมชนอาจขอขยายเขตป่าชุมชน หรือขอให้เพิกถอนป่าชุมชนทั้งหมดหรือบางส่วนได้ แต่ต้องแสดงเหตุผลและรายละเอียดโดยชัดแจ้ง

ในกรณีที่เป็น การขอขยายเขตป่าชุมชน ให้นำความในมาตรา ๓๒ มาตรา ๓๓ มาตรา ๓๔ มาตรา ๓๕ มาตรา ๓๖ มาตรา ๓๗ มาตรา ๓๘ มาตรา ๓๙ มาตรา ๔๐ และมาตรา ๔๑ มาใช้บังคับโดยอนุโลม

ในกรณีที่เป็น การขอเพิกถอนป่าชุมชนบางส่วน เมื่ออธิบดีมีคำสั่งให้เพิกถอนป่าชุมชน ตามมาตรา ๗๘ แล้ว ให้คณะกรรมการจัดการป่าชุมชนปรับปรุงแผนจัดการป่าชุมชนให้สอดคล้องกับ พื้นที่ของป่าชุมชนที่ลดลง และเสนอคณะกรรมการป่าชุมชนประจำจังหวัดพิจารณาอนุมัติภายในหกสิบวัน นับแต่วันที่อธิบดีมีคำสั่ง และให้นำความในมาตรา ๔๗ มาใช้บังคับโดยอนุโลม

มาตรา ๔๙ พนักงานเจ้าหน้าที่ต้องจัดให้มีหลักเขต ป้าย หรือเครื่องหมายอื่นแสดงแนวเขต ป่าชุมชน บริเวณเพื่อการอนุรักษ์ และบริเวณเพื่อการใช้ประโยชน์ไว้โดยรอบเพื่อให้ประชาชนเห็นได้ว่าเป็นเขตป่าชุมชน รวมทั้งต้องจัดให้มีการซ่อมแซมหลักเขต ป้าย หรือเครื่องหมายอื่นที่ชำรุด เสียหาย หรือสูญหายด้วย และคณะกรรมการจัดการป่าชุมชนและสมาชิกป่าชุมชนต้องให้ความร่วมมือในการดำเนินการนี้ด้วย

หลักเกณฑ์ วิธีการ และรูปแบบ ในการจัดให้มีหลักเขต ป้าย หรือเครื่องหมายอื่นตามวรรคหนึ่ง ให้เป็นไปตามระเบียบที่อธิบดีกำหนด

มาตรา ๕๐ ภายในป่าชุมชน สมาชิกป่าชุมชนมีสิทธิเข้าป่าชุมชนเพื่อการพักผ่อนหย่อนใจ และมีสิทธิใช้ประโยชน์จากผลผลิตและบริการป่าชุมชนซึ่งต้องสอดคล้องกับแผนจัดการป่าชุมชนที่ คณะกรรมการป่าชุมชนประจำจังหวัดอนุมัติ ในกรณีดังต่อไปนี้

(๑) การเก็บหาของป่าในป่าชุมชน

(๒) การใช้ประโยชน์จากไม้ให้ทำได้ในบริเวณเพื่อการใช้ประโยชน์ โดยต้องไม่ใช้ประโยชน์จาก ไม้ทรงคุณค่าที่เกิดขึ้นตามธรรมชาติ และให้ทำได้ตามความจำเป็นเพียงเฉพาะเพื่อใช้สอยในครัวเรือน ของสมาชิกป่าชุมชน หรือใช้ในกิจกรรมสาธารณะภายในชุมชนนั้น

(๓) การใช้ประโยชน์จากทรัพยากรธรรมชาติอื่นในป่าชุมชนให้ทำได้ตามความจำเป็นต่อ การอุปโภคบริโภคในครัวเรือนของสมาชิกป่าชุมชน หรือใช้ในกิจกรรมสาธารณะภายในชุมชนนั้น

การใช้ประโยชน์จากผลผลิตและบริการป่าชุมชนตามวรรคหนึ่ง ต้องเป็นไปอย่างสมดุลและยั่งยืน ไม่ทำลายความหลากหลายทางชีวภาพ หรือส่งผลกระทบต่อสิ่งแวดล้อมในป่าชุมชน และให้เป็นไป ตามหลักเกณฑ์ วิธีการ และเงื่อนไขตามระเบียบที่คณะกรรมการนโยบายกำหนด โดยระเบียบดังกล่าว

จะกำหนดข้อห้ามการใช้ประโยชน์จากผลผลิตและบริการป่าชุมชนชนิดหรือประเภทใด หรือกำหนดให้การใช้ประโยชน์จากผลผลิตและบริการป่าชุมชนชนิดใด ประเภทใด หรือกรณีใด ต้องได้รับอนุญาตเป็นหนังสือจากคณะกรรมการป่าชุมชนประจำจังหวัดด้วยก็ได้

มาตรา ๕๑ คณะกรรมการจัดการป่าชุมชนและสมาชิกป่าชุมชนอาจใช้ประโยชน์จากป่าชุมชนเพื่อส่งเสริมการศึกษาเรียนรู้และสร้างจิตสำนึกเกี่ยวกับการอนุรักษ์และฟื้นฟูทรัพยากรธรรมชาติและสิ่งแวดล้อมในป่าชุมชน รวมทั้งการท่องเที่ยวเชิงอนุรักษ์โดยชุมชนได้ ทั้งนี้ ภายใต้แผนจัดการป่าชุมชนที่ได้รับอนุมัติจากคณะกรรมการป่าชุมชนประจำจังหวัด

ในการใช้ประโยชน์จากป่าชุมชนตามวรรคหนึ่ง ห้ามมิให้กระทำการ ดังต่อไปนี้

(๑) กระทำการใด ๆ ที่เป็นการเสื่อมสภาพแก่ป่าชุมชน หรือทำให้เสียหายหรือทำลายทรัพยากรธรรมชาติ สิ่งแวดล้อม และความหลากหลายทางชีวภาพ

(๒) การกระทำอื่นใดตามระเบียบที่คณะกรรมการนโยบายกำหนด

มาตรา ๕๒ ในกรณีที่คณะกรรมการจัดการป่าชุมชนหรือสมาชิกป่าชุมชนมีความจำเป็นต้องใช้ประโยชน์จากไม้ที่เกิดขึ้นตามธรรมชาติในป่าชุมชนเพื่อบรรเทาความเดือดร้อนเสียหายอันเนื่องมาจากการสับเหตุภัยพิบัติสาธารณะหรือมีเหตุจำเป็นเพื่อช่วยเหลือราษฎรเป็นกรณีพิเศษ ต้องได้รับอนุญาตเป็นหนังสือจากคณะกรรมการป่าชุมชนประจำจังหวัด

หลักเกณฑ์ วิธีการ และเงื่อนไขการขออนุญาตและการอนุญาต ให้เป็นไปตามระเบียบที่คณะกรรมการนโยบายกำหนด

มาตรา ๕๓ บุคคลที่มีใช้สมาชิกป่าชุมชนมีสิทธิเข้าป่าชุมชนเพื่อการศึกษาเรียนรู้เกี่ยวกับการอนุรักษ์และฟื้นฟูทรัพยากรธรรมชาติและสิ่งแวดล้อม พักผ่อนหย่อนใจ และเก็บหาของป่าได้เฉพาะเท่าที่กำหนดในข้อบังคับเกี่ยวกับการจัดการป่าชุมชนตามมาตรา ๔๔ (๒)

มาตรา ๕๔ บรรดาไม้และของป่าที่ได้มาจากป่าชุมชนตามแผนจัดการป่าชุมชนที่คณะกรรมการป่าชุมชนประจำจังหวัดอนุมัติ หรือตามหลักเกณฑ์ที่พระราชบัญญัตินี้กำหนดไว้ ไม่ต้องเสียค่าธรรมเนียม ค่าภาคหลวง หรือค่าใช้จ่ายในการบำรุงป่า

มาตรา ๕๕ เงินค่าปรับที่ได้รับตามพระราชบัญญัตินี้อันเกิดจากการกระทำความผิดในป่าชุมชนแห่งใด ให้หักไว้เป็นค่าใช้จ่ายในการจัดการป่าชุมชนนั้นเป็นจำนวนร้อยละห้าสิบของเงินค่าปรับดังกล่าว ส่วนที่เหลือให้นำส่งเป็นรายได้แผ่นดิน ทั้งนี้ ตามระเบียบที่อธิบดีกำหนดโดยความเห็นชอบของกระทรวงการคลัง

มาตรา ๕๖ เพื่อเป็นการสนับสนุนการจัดการป่าชุมชนให้เกิดความยั่งยืน คณะกรรมการนโยบายมีอำนาจกำหนดอัตราและวงระเบียบเกี่ยวกับการให้คณะกรรมการจัดการป่าชุมชนเรียกเก็บค่าธรรมเนียมค่าตอบแทน หรือค่าบริการ จากบุคคลที่มีใช้สมาชิกป่าชุมชนเนื่องในการใช้ประโยชน์จากป่าชุมชนก็ได้

เงินที่เก็บได้ตามวรรคหนึ่ง เงินค่าปรับตามมาตรา ๕๕ เงินที่มีผู้บริจาค เงินสนับสนุนจากรัฐบาล และเงินรายได้อื่น ๆ ให้ตกเป็นของทรัพย์สินส่วนกลางของป่าชุมชนและเก็บรักษาไว้ใช้จ่ายในการจัดการป่าชุมชน หรือตามวัตถุประสงค์ของผู้บริจาค ทั้งนี้ ตามหลักเกณฑ์และวิธีการที่คณะกรรมการนโยบายกำหนด

มาตรา ๕๗ ให้คณะกรรมการจัดการป่าชุมชนมีอำนาจทำนิติกรรมใด ๆ เกี่ยวกับทรัพย์สินส่วนกลางของป่าชุมชนและดำเนินคดีเกี่ยวกับทรัพย์สินส่วนกลางของป่าชุมชนได้

การทำนิติกรรมและการดำเนินคดีตามวรรคหนึ่ง ให้กระทำโดยมติของคณะกรรมการจัดการป่าชุมชนจำนวนเกินกึ่งหนึ่งของกรรมการจัดการป่าชุมชนทั้งหมดเท่าที่มีอยู่ และเมื่อคณะกรรมการมีมติเป็นประการใดแล้ว จะมอบอำนาจเป็นหนังสือให้กรรมการคนใดคนหนึ่งทำนิติกรรมและดำเนินคดีเกี่ยวกับทรัพย์สินส่วนกลางของป่าชุมชนแทนคณะกรรมการจัดการป่าชุมชนก็ได้

มาตรา ๕๘ ผู้ใดฝ่าฝืนพระราชบัญญัตินี้ หรือระเบียบหรือข้อบังคับที่ออกตามพระราชบัญญัตินี้ และก่อให้เกิดความเสียหายแก่สัตว์ พืช ทรัพยากรธรรมชาติ หรือสิ่งแวดล้อมในป่าชุมชน ให้กรมป่าไม้มีอำนาจฟ้องเรียกค่าสินไหมทดแทน ดังต่อไปนี้

(๑) ค่าใช้จ่ายที่รัฐได้จ่ายไปในการเคลื่อนย้ายสิ่งทีก่อให้เกิดความเสียหายหรือกระทำสิ่งนั้นหมดสภาพความเป็นอันตรายหรือความเป็นพิษ ตลอดจนการนำเอาของนั้นมาเก็บ กัก หรือรักษาไว้

(๒) ค่าใช้จ่ายที่รัฐได้จ่ายไปในการทำให้ทรัพยากรธรรมชาติกลับคืนสู่สภาพเดิม

(๓) ค่าใช้จ่ายที่รัฐได้จ่ายไปในการช่วยเหลือเยียวยาบุคคลหรือทรัพย์สินของบุคคลอื่นเนื่องในความเสียหายนั้น

(๔) ค่าดำเนินงานต่าง ๆ ของรัฐในการประเมินความเสียหายและประเมินค่าใช้จ่ายในการเยียวยาผลกระทบต่อทรัพยากรธรรมชาติ สิ่งแวดล้อม และสุขภาพของบุคคล

(๕) ค่าใช้จ่ายต่าง ๆ ที่รัฐได้จ่ายในการดำเนินการใด ๆ เพื่อให้ได้รับค่าสินไหมทดแทนตามกฎหมาย

(๖) มูลค่าของทรัพยากรธรรมชาติที่เสียหาย

ในกรณีที่คณะกรรมการจัดการป่าชุมชนได้ออกค่าใช้จ่ายในการดำเนินการส่วนใดตามวรรคหนึ่ง หรือในกรณีที่การกระทำหรือละเว้นกระทำการใดตามวรรคหนึ่งก่อให้เกิดความเสียหายแก่สมาชิกป่าชุมชนในการใช้ประโยชน์จากผลผลิตและบริการป่าชุมชน ให้คณะกรรมการจัดการป่าชุมชนมีอำนาจเข้าเป็นโจทก์ร่วมกับกรมป่าไม้หรือมีอำนาจฟ้องเรียกค่าสินไหมทดแทนได้

มาตรา ๕๙ ให้นำความในมาตรา ๕๘ มาใช้บังคับแก่ผู้กระทำการหรือละเว้นกระทำการใด ๆ ไม่ว่าโดยจงใจหรือประมาทเลินเล่อหรือไม่ก็ตาม และก่อให้เกิดความเสียหายแก่สัตว์ พืช ทรัพยากรธรรมชาติ หรือสิ่งแวดล้อมในป่าชุมชน โดยอนุโลม

มาตรา ๖๐ ในการดำเนินคดีตามมาตรา ๕๗ มาตรา ๕๘ และมาตรา ๕๙ คณะกรรมการจัดการป่าชุมชนอาจขอให้พนักงานอัยการดำเนินคดีให้ก็ได้ และให้ได้รับยกเว้นค่าฤชาธรรมเนียมทั้งปวง

มาตรา ๖๑ ในกรณีที่เกิดความเสียหายแก่ทรัพย์สินส่วนกลางของป่าชุมชนและคณะกรรมการจัดการป่าชุมชนมิได้ดำเนินการฟ้องคดี ให้อธิบดีมีอำนาจส่งเรื่องให้พนักงานอัยการพิจารณาฟ้องคดีดังกล่าวเพื่อเรียกร้องค่าสินไหมทดแทนความเสียหายเพื่อจ่ายให้เป็นทรัพย์สินส่วนกลางของป่าชุมชนนั้นได้

มาตรา ๖๒ บทบัญญัติในมาตรา ๕๘ และมาตรา ๕๙ ไม่เป็นการลบล้างหรือจำกัดหน้าที่และความรับผิดชอบที่บุคคลมีอยู่ตามบทบัญญัติของกฎหมายอื่น และไม่เป็นการตัดอำนาจของผู้มีหน้าที่และอำนาจตามกฎหมายอื่นที่จะดำเนินการตามหน้าที่และอำนาจของตน

หมวด ๖

การควบคุมดูแลป่าชุมชน

มาตรา ๖๓ ภายในป่าชุมชน ห้ามมิให้บุคคลใดกระทำการ ดังต่อไปนี้

(๑) ยึดถือ ครอบครอง หรือใช้เป็นที่อยู่อาศัยหรือที่ทำกิน

(๒) ก่อสร้าง แผ้วถาง เผาป่า ขุดหาแร่ ลำสัตว์ป่าสงวนหรือสัตว์ป่าคุ้มครองตามกฎหมายว่าด้วยการสงวนและคุ้มครองสัตว์ป่า หรือกระทำการด้วยประการใด ๆ อันเป็นการเสื่อมเสียแก่สภาพป่าชุมชน เว้นแต่เป็นการกระทำของพนักงานเจ้าหน้าที่เพื่อประโยชน์ในการบำรุงรักษาและป้องกันหรือบรรเทาความเสียหายแก่ป่าชุมชน หรือเป็นการกระทำของกรรมการจัดการป่าชุมชน เจ้าหน้าที่ป่าชุมชน หรือสมาชิกป่าชุมชน ตามแผนจัดการป่าชุมชนที่ได้รับอนุมัติจากคณะกรรมการป่าชุมชนประจำจังหวัด

(๓) ใช้ประโยชน์จากไม้ เว้นแต่เป็นการกระทำตามมาตรา ๕๐ (๒) หรือมาตรา ๕๒

(๔) ก่อสร้างสิ่งปลูกสร้าง เว้นแต่เป็นการก่อสร้างสิ่งปลูกสร้างที่จำเป็นเพื่อประโยชน์ในการปฏิบัติหน้าที่ของคณะกรรมการจัดการป่าชุมชนตามมาตรา ๔๔ (๓) เช่น การสร้างหอดูไฟป่า